

**ОПИСАНИЕ МЕСТОПОЛОЖЕНИЯ ГРАНИЦ**  
Территориальная Зона природного ландшафта, скверов, парков (Р1)  
(наименование объекта, местоположение границ которого описано (далее - объект))

**Раздел 1**

Сведения об объекте		
№ п/п	Характеристики объекта	Описание характеристик
1	2	3
1	Местоположение объекта	446186, Самарская обл, Большеглушицкий р-н, Южное с/п, Бугринка п
2	Площадь объекта +/- величина погрешности определения площади (Р+/- Дельта Р)	195429 кв.м ± 98 кв.м
3	Иные характеристики объекта	<p>Парки культуры и отдыха - Предоставление коммунальных услуг, 3.1.1.; Магазины 4.4.; Общественное питание 4.6, Площадки для занятий спортом - , Природно-познавательный туризм - , Обеспечение внутреннего правопорядка - , Деятельность по особой охране и изучению природы - , Охрана природных территорий - , Историко-культурная деятельность - , Водные объекты - , Гидротехнические сооружения - , Земельные участки (территории) общего пользования - , Улично-дорожная сеть - , Благоустройство территории - , Коммунальное обслуживание - Служебные гаражи 4.9, Предоставление коммунальных услуг - , Оказание услуг связи - Служебные гаражи 4.9, Объекты культурно-досуговой деятельности - Предоставление коммунальных услуг, 3.1.1.; Магазины 4.4.; Общественное питание 4.6.; Служебные гаражи 4.9.; Площадки для занятий спортом 5.1.3.; Багоустройство территории 12.0.2, Цирки и зверинцы - Предоставление коммунальных услуг, 3.1.1.; Служебные гаражи 4.9.; Благоустройство территории 12.0.2, Обеспечение деятельности в области гидрометеорологии и смежных с ней областях - Предоставление коммунальных услуг, 3.1.1.; Служебные гаражи 4.9, Магазины - Предоставление коммунальных услуг, 3.1.1.; Служебные гаражи 4.9, Общественное питание - Предоставление коммунальных услуг, 3.1.1.; Служебные гаражи 4.9, Гостиничное обслуживание - Предоставление коммунальных услуг, 3.1.1.; Служебные гаражи 4.9, Развлекательные мероприятия - Предоставление коммунальных услуг, 3.1.1.; Служебные гаражи 4.9, Обеспечение спортивно-зрелищных мероприятий - Предоставление коммунальных услуг, 3.1.1, Служебные гаражи 4.9, Обеспечение занятий спортом в помещениях - Предоставление коммунальных услуг, 3.1.1.; Служебные гаражи 4.9, Оборудованные площадки для занятий спортом - , Водный спорт - , Авиационный спорт - , Спортивные базы - Предоставление коммунальных услуг, 3.1.1, Служебные гаражи 4.9, Туристическое обслуживание - Предоставление коммунальных услуг, 3.1.1, Служебные гаражи 4.9, Охота и рыбалка - , Причалы для маломерных судов - , Поля для гольфа или</p>

		конных прогулок - , Общее пользование водными объектами - , Специальное пользование водными объектами - , Сенокосение - , Выпас сельскохозяйственных животных -
--	--	-----------------------------------------------------------------------------------------------------------------------------------------------------------------

### Раздел 3

Сведения о местоположении измененных (уточненных) границ объекта							
1. Система координат <u>МСК - 63</u>							
2. Сведения о характерных точках границ объекта							
Обозначение характерных точек границ	Существующие координаты, м		Измененные (уточненные) координаты, м		Метод определения координат характерной точки	Средняя квадратическая погрешность положения характерной точки (Mt), м	Описание обозначения точки на местности (при наличии)
	X	Y	X	Y			
1	2	3	4	5	6	7	8
Зона(1)	-	-	-	-	-	-	-
1	-	-	288710.64	1454570.06	Картометрический метод	0.10	-
2	-	-	288853.76	1454688.35	Картометрический метод	0.10	-
3	-	-	288946.99	1454765.41	Картометрический метод	0.10	-
4	-	-	288927.27	1454768.01	Картометрический метод	0.10	-
5	-	-	288920.20	1454768.94	Картометрический метод	0.10	-
6	-	-	288899.49	1454771.67	Картометрический метод	0.10	-
7	-	-	288857.42	1454777.21	Картометрический метод	0.10	-
8	-	-	288711.90	1454796.39	Картометрический метод	0.10	-
9	-	-	288717.14	1454816.42	Картометрический метод	0.10	-
10	-	-	288715.62	1454840.03	Картометрический метод	0.10	-
11	-	-	288708.95	1454855.51	Картометрический метод	0.10	-
12	-	-	288726.79	1454902.02	Картометрический метод	0.10	-
13	-	-	288770.11	1454943.47	Картометрический метод	0.10	-
14	-	-	288782.99	1454955.81	Картометрический метод	0.10	-
15	-	-	288776.60	1454964.72	Картометрический метод	0.10	-
16	-	-	288774.85	1454967.15	Картометрический метод	0.10	-
17	-	-	288773.05	1454969.60	Картометрический метод	0.10	-
18	-	-	288766.66	1454978.46	Картометрический метод	0.10	-
19	-	-	288242.29	1454509.20	Картометрический метод	0.10	-
20	-	-	288240.16	1454507.31	Картометрический метод	0.10	-
21	-	-	288235.11	1454502.78	Картометрический метод	0.10	-
22	-	-	288199.36	1454470.79	Картометрический метод	0.10	-
23	-	-	288234.16	1454335.15	Картометрический метод	0.10	-
24	-	-	288470.99	1454530.61	Картометрический метод	0.10	-
25	-	-	288458.90	1454543.69	Картометрический метод	0.10	-

26	–	–	288556.77	1454608.01	Картометрический метод	0.10	–
27	–	–	288540.32	1454623.36	Картометрический метод	0.10	–
28	–	–	288608.59	1454687.38	Картометрический метод	0.10	–
1	–	–	288710.64	1454570.06	Картометрический метод	0.10	–
Зона1(2)	–	–	–	–	–	–	–
29	–	–	288579.07	1453572.50	Картометрический метод	0.10	–
30	–	–	288458.33	1453902.76	Картометрический метод	0.10	–
31	–	–	288831.37	1454028.87	Картометрический метод	0.10	–
32	–	–	288832.64	1454028.65	Картометрический метод	0.10	–
33	–	–	288824.53	1454042.79	Картометрический метод	0.10	–
34	–	–	288816.94	1454086.78	Картометрический метод	0.10	–
35	–	–	288812.10	1454106.83	Картометрический метод	0.10	–
36	–	–	288339.80	1453947.17	Картометрический метод	0.10	–
37	–	–	288349.72	1453917.61	Картометрический метод	0.10	–
38	–	–	288357.04	1453896.86	Картометрический метод	0.10	–
39	–	–	288434.29	1453690.35	Картометрический метод	0.10	–
40	–	–	288489.52	1453542.13	Картометрический метод	0.10	–
29	–	–	288579.07	1453572.50	Картометрический метод	0.10	–
3. Сведения о характерных точках части (частей) границы объекта							
–	–	–	–	–	–	–	–

Раздел 4  
План границ объекта



Масштаб 1: 5000


Используемые условные знаки и обозначения:

Обозначения земельных участков, размеры которых не могут быть переданы в масштабе разделов графической части:

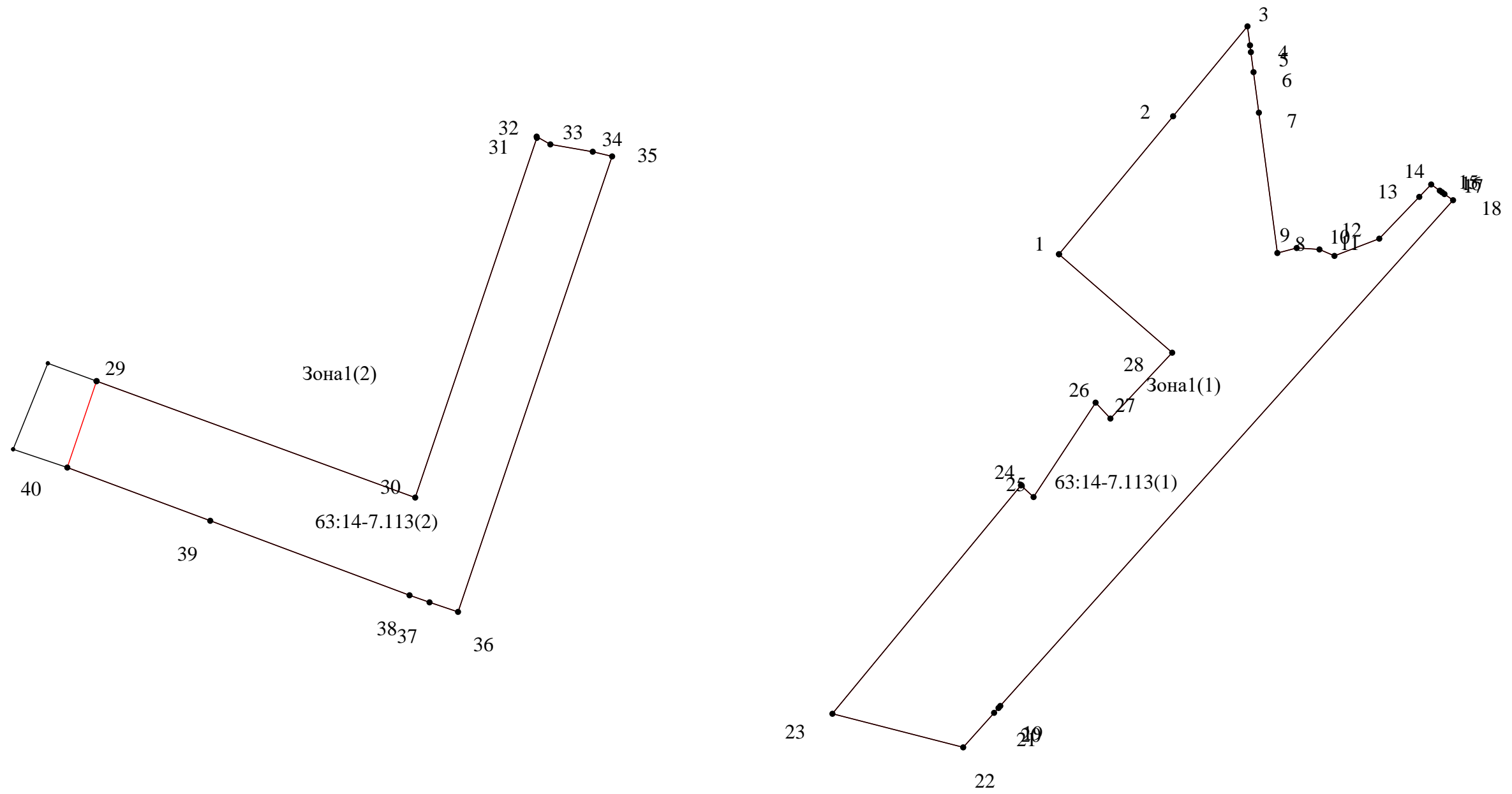
- Обозначение точки земельных участков, имеющиеся в ГКН сведения о границе которых достаточны для определения ее положения на местности.
- Обозначение точки земельных участков, имеющиеся в ГКН сведения о границе которых не достаточны для определения ее положения на местности.
- Обозначение точки земельных участков, представляющих собой единое землепользование с преобладанием обособленных участков, имеющиеся в ГКН сведения о границах которых достаточны для определения их положения на местности.
- Обозначение точки ранее учтенных земельных участков, представляющих собой единое землепользование с преобладанием обособленных участков, имеющиеся в ГКН сведения о границах которых не достаточны для определения их положения на местности.
- ==== Граница ранее учтенного земельного участка, представляющего собой единое землепользование с преобладанием условных участков, имеющиеся в ГКН сведения о границах которых достаточны для определения их положения на местности.
- Граница земельного участка, представляющего собой единое землепользование с преобладанием условных участков, имеющиеся в ГКН сведения о границах которых не достаточны для определения их положения на местности.

Обозначения земельных участков, размеры которых могут быть переданы в масштабе разделов графической части:

- Характерная точка границы, сведения о которой не позволяют однозначно определить ее положение на местности.
- Характерная точка границы, сведения о которой позволяют однозначно определить ее положение на местности.
- Существующая часть границы территориальной зоны, имеющиеся в ГКН сведения о которой достаточны для определения ее местоположения.
- Вновь образованная часть границы территориальной зоны, сведения о которой достаточны для определения ее местоположения.
- Существующая часть границы земельных участков, имеющиеся сведения о которой не достаточны для определения ее местоположения.
- Вновь образованная часть границы земельных участков, сведения о которой не достаточны для определения ее местоположения.
- ⊙ Базовая станция при спутниковых наблюдениях (GPS или ГЛОНАСС)
- △ Пункты опорной межевой сети (ОМС), (пункт ГТС)
- Пункты съемочного обоснования, созданные при проведении кадастровых работ
- ▽ Межевые знаки, которые использовались в качестве опорной сети или съемочного обоснования
- ▣ Внемасштабный площадной участок, границы которого установлены декларативно
- . - . - . Граница субъекта Российской Федерации
- . - . - . Граница муниципального образования
- — — — Граница кадастрового округа
- — — — Граница кадастрового района
- — — — Граница кадастрового квартала









План границ объекта





















Используемые условные знаки и обозначения:

Обозначения земельных участков, размеры которых не могут быть переданы в масштабе разделов графической части:

-  Обозначение точки земельных участков, имеющиеся в ГКН сведения о границе которых достаточны для определения ее положения на местности.
-  Обозначение точки земельных участков, имеющиеся в ГКН сведения о границе которых не достаточны для определения ее положения на местности.
-  Обозначение точки земельных участков, представляющих собой единое землепользование с преобладанием обособленных участков, имеющиеся в ГКН сведения о границах которых достаточны для определения их положения на местности.
-  Обозначение точки ранее учтенных земельных участков, представляющих собой единое землепользование с преобладанием обособленных участков, имеющиеся в ГКН сведения о границах которых не достаточны для определения их положения на местности.
-  Граница ранее учтенного земельного участка, представляющего собой единое землепользование с преобладанием условных участков, имеющиеся в ГКН сведения о границах которых достаточны для определения их положения на местности.
-  Граница земельного участка, представляющего собой единое землепользование с преобладанием условных участков, имеющиеся в ГКН сведения о границах которых не достаточны для определения их положения на местности.

Обозначения земельных участков, размеры которых могут быть переданы в масштабе разделов графической части:

-  Характерная точка границы, сведения о которой не позволяют однозначно определить ее положение на местности.
-  Характерная точка границы, сведения о которой позволяют однозначно определить ее положение на местности.
-  Существующая часть границы территориальной зоны, имеющиеся в ГКН сведения о которой достаточны для определения ее местоположения.
-  Вновь образованная часть границы территориальной зоны, сведения о которой достаточны для определения ее местоположения.
-  Существующая часть границы земельных участков, имеющиеся сведения о которой не достаточны для определения ее местоположения.
-  Вновь образованная часть границы земельных участков, сведения о которой не достаточны для определения ее местоположения.
-  Базовая станция при спутниковых наблюдениях (GPS или ГЛОНАСС)
-  Пункты опорной межевой сети (ОМС), (пункт ГТС)
-  Пункты съемочного обоснования, созданные при проведении кадастровых работ
-  Межевые знаки, которые использовались в качестве опорной сети или съемочного обоснования
-  Внемасштабный площадной участок, границы которого установлены декларативно
-  Граница субъекта Российской Федерации
-  Граница муниципального образования
-  Граница кадастрового округа
-  Граница кадастрового района
-  Граница кадастрового квартала

