

ОПИСАНИЕ МЕСТОПОЛОЖЕНИЯ ГРАНИЦ

Территориальная зона отдыха и туризма (Р2)

(наименование объекта, местоположение границ которого описано (далее - объект))

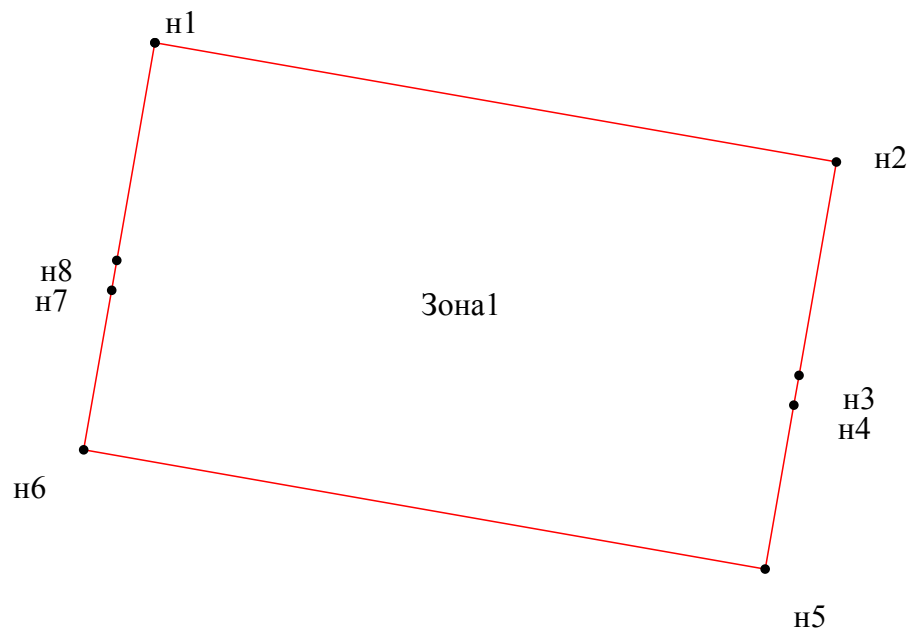
Раздел 1

Сведения об объекте

| Сведения об объекте | | |
|---------------------|--|---|
| № п/п | Характеристики объекта | Описание характеристик |
| 1 | 2 | 3 |
| 1 | Местоположение объекта | 446186, Самарская обл, Большеглушицкий р-н, Южный п |
| 2 | Площадь объекта +/- величина погрешности определения площади (Р+/- Дельта Р) | 5000 кв.м ± 15 кв.м |
| 3 | Иные характеристики объекта | <p>Основной вид разрешенного использования: Парки культуры и отдыха, Цирки и зверинцы, Обеспечение деятельности в области гидрометеорологии и смежных с ней областях, Общественное питание, Гостиничное обслуживание, Отдых (рекреация), Спорт, Обеспечение спортивно-зрелищных мероприятий, Обеспечение занятий спортом в помещениях, Площадки для занятий спортом, Оборудованные площадки для занятий спортом, Водный спорт, Спортивные базы, Природно-познавательный туризм, Туристическое обслуживание, Охота и рыбалка, Причалы для маломерных судов, Поля для гольфа или конных прогулок, Обеспечение внутреннего правопорядка, Деятельность по особой охране и изучению природы, Охрана природных территорий, Курортная деятельность, Санаторная деятельность, Историко-культурная деятельность, Водные объекты, Общее пользование водными объектами, Специальное пользование водными объектами, Гидротехнические сооружения, Земельные участки (территории) общего пользования, Улично-дорожная сеть, Благоустройство территории. Условно разрешенный вид разрешенного использования: Для ведения личного подсобного хозяйства (приусадебный земельный участок), Хранение автотранспорта, Коммунальное обслуживание, Ветеринарное обслуживание, Амбулаторное ветеринарное обслуживание, Магазины, Развлекательные мероприятия, Служебные гаражи, Выставочно-ярмарочная деятельность, Авиационный спорт, Стоянки транспорта общего пользования</p> |

Раздел 4

План границ объекта



Масштаб 1:1000












Используемые условные знаки и обозначения:

Обозначения земельных участков, размеры которых не могут быть переданы в масштабе разделов графической части:

- Обозначение точки земельных участков, имеющиеся в ГКН сведения о границе которых достаточны для определения ее положения на местности.
- Обозначение точки земельных участков, имеющиеся в ГКН сведения о границе которых не достаточны для определения ее положения на местности.
- Обозначение точки земельных участков, представляющих собой единое землепользование с преобладанием обособленных участков, имеющиеся в ГКН сведения о границах которых достаточны для определения их положения на местности.
- Обозначение точки ранее учтенных земельных участков, представляющих собой единое землепользование с преобладанием обособленных участков, имеющиеся в ГКН сведения о границах которых не достаточны для определения их положения на местности.
- ==== Граница ранее учтенного земельного участка, представляющего собой единое землепользование с преобладанием условных участков, имеющиеся в ГКН сведения о границах которых достаточны для определения их положения на местности.
- Граница земельного участка, представляющего собой единое землепользование с преобладанием условных участков, имеющиеся в ГКН сведения о границах которых не достаточны для определения их положения на местности.

Обозначения земельных участков, размеры которых могут быть переданы в масштабе разделов графической части:

- Характерная точка границы, сведения о которой не позволяют однозначно определить ее положение на местности.
- Характерная точка границы, сведения о которой позволяют однозначно определить ее положение на местности.
- _____ Существующая часть границы земельных участков, имеющиеся в ГКН сведения о которой достаточны для определения ее местоположения.
- _____ Вновь образованная часть границы земельных участков, сведения о которой достаточны для определения ее местоположения.
- Существующая часть границы земельных участков, имеющиеся сведения о которой не достаточны для определения ее местоположения.

| | |
|---|--|
|  | Вновь образованная часть границы земельных участков, сведения о которой не достаточны для определения ее местоположения. |
|  | Базовая станция при спутниковых наблюдениях (GPS или ГЛОНАСС) |
|  | Пункты опорной межевой сети (ОМС), (пункт ГГС) |
|  | Пункты съемочного обоснования, созданные при проведении кадастровых работ |
|  | Межевые знаки, которые использовались в качестве опорной сети или съемочного обоснования |
|  | Внемасштабный площадной участок, границы которого установлены декларативно |
|  | Граница субъекта Российской Федерации |
|  | Граница муниципального образования |
|  | Граница кадастрового округа |
|  | Граница кадастрового района |
|  | Граница кадастрового квартала |

