

ОПИСАНИЕ МЕСТОПОЛОЖЕНИЯ ГРАНИЦ

Территориальная зона природного ландшафта, скверов, парков, бульваров (Р1)
(наименование объекта, местоположение границ которого описано (далее - объект))

Раздел 1

Сведения об объекте

Сведения об объекте		
№ п/п	Характеристики объекта	Описание характеристик
1	2	3
1	Местоположение объекта	446186, Самарская обл, Большеглушицкий р-н, Южный п
2	Площадь объекта +/- величина погрешности определения площади (Р+/- Дельта Р)	1406302 кв.м ± 299 кв.м
3	Иные характеристики объекта	Основной вид разрешенного использования: Парки культуры и отдыха, Площадки для занятий спортом, Природно-познавательный туризм, Деятельность по особой охране и изучению природы, Охрана природных территорий, Историко-культурная деятельность, Водные объекты, Специальное пользование водными объектами, Гидротехнические сооружения, Земельные участки (территории) общего пользования, Улично-дорожная сеть, Благоустройство территории. Условно разрешенный вид разрешенного использования: Цирки и зверинцы, Обеспечение деятельности в области гидрометеорологии и смежных с ней областях, Причалы для маломерных судов, Поля для гольфа или конных прогулок, Общее пользование водными объектами

Раздел 2

Сведения о местоположении границ объекта					
1. Система координат <u>МСК-63</u>					
2. Сведения о характерных точках границ объекта					
Обозначение характерных точек границ	Координаты, м		Метод определения координат характерной точки	Средняя квадратическая погрешность положения характерной точки (M_t), м	Описание обозначения точки на местности (при наличии)
	X	Y			
1	2	3	4	5	6
Зона1(1)	–	–	–	–	–
1	293134.89	1438078.79	Картометрический метод	0.10	–
2	293165.75	1438083.34	Картометрический метод	0.10	–
3	293184.94	1437973.82	Картометрический метод	0.10	–
4	293204.68	1437861.13	Картометрический метод	0.10	–
5	293228.53	1437790.34	Картометрический метод	0.10	–
6	293155.60	1437763.78	Картометрический метод	0.10	–
7	293120.77	1437907.75	Картометрический метод	0.10	–
8	293062.74	1437864.87	Картометрический метод	0.10	–
9	293044.74	1437968.35	Картометрический метод	0.10	–
10	293074.08	1437972.29	Картометрический метод	0.10	–
11	293069.92	1438002.12	Картометрический метод	0.10	–
12	293039.58	1437998.61	Картометрический метод	0.10	–
13	293028.24	1438063.25	Картометрический метод	0.10	–
14	293057.89	1438067.58	Картометрический метод	0.10	–
1	293134.89	1438078.79	Картометрический метод	0.10	–
Зона1(2)	–	–	–	–	–
15	293760.12	1435809.55	Картометрический метод	0.10	–
16	293696.73	1436036.69	Картометрический метод	0.10	–
17	293635.36	1436095.76	Картометрический метод	0.10	–
18	293675.05	1436156.53	Картометрический метод	0.10	–
19	293662.65	1436164.98	Картометрический метод	0.10	–
20	293690.00	1436206.86	Картометрический метод	0.10	–
21	293539.88	1436268.36	Картометрический метод	0.10	–
22	293487.33	1436457.10	Картометрический метод	0.10	–
23	293443.96	1436445.03	Картометрический метод	0.10	–

24	293380.81	1436671.82	Картометрический метод	0.10	–
25	293426.03	1436681.19	Картометрический метод	0.10	–
26	293430.60	1436796.78	Картометрический метод	0.10	–
27	293462.83	1436848.14	Картометрический метод	0.10	–
28	293442.14	1436919.36	Картометрический метод	0.10	–
29	293347.38	1436889.51	Картометрический метод	0.10	–
30	293338.44	1436925.33	Картометрический метод	0.10	–
31	293354.20	1436931.47	Картометрический метод	0.10	–
32	293363.10	1436952.56	Картометрический метод	0.10	–
33	293338.78	1437003.67	Картометрический метод	0.10	–
34	293331.38	1437071.98	Картометрический метод	0.10	–
35	293345.01	1437074.00	Картометрический метод	0.10	–
36	293335.83	1437133.73	Картометрический метод	0.10	–
37	293321.11	1437134.24	Картометрический метод	0.10	–
38	293310.94	1437229.10	Картометрический метод	0.10	–
39	293331.88	1437276.16	Картометрический метод	0.10	–
40	293326.43	1437328.68	Картометрический метод	0.10	–
41	293313.27	1437353.24	Картометрический метод	0.10	–
42	293272.08	1437343.11	Картометрический метод	0.10	–
43	293257.71	1437370.95	Картометрический метод	0.10	–
44	293203.55	1437392.48	Картометрический метод	0.10	–
45	293171.39	1437378.61	Картометрический метод	0.10	–
46	293155.40	1437425.44	Картометрический метод	0.10	–
47	293147.74	1437433.76	Картометрический метод	0.10	–
48	293093.74	1437492.44	Картометрический метод	0.10	–
49	293060.47	1437629.97	Картометрический метод	0.10	–
50	293059.71	1437633.13	Картометрический метод	0.10	–
51	293104.83	1437647.69	Картометрический метод	0.10	–
52	293115.09	1437621.51	Картометрический метод	0.10	–
53	293147.09	1437560.45	Картометрический метод	0.10	–
54	293189.41	1437523.55	Картометрический метод	0.10	–
55	293237.24	1437576.90	Картометрический метод	0.10	–
56	293250.73	1437603.90	Картометрический метод	0.10	–
57	293317.69	1437702.53	Картометрический метод	0.10	–

58	293301.66	1437737.11	Картометрический метод	0.10	–
59	293307.48	1437739.48	Картометрический метод	0.10	–
60	293323.31	1437746.68	Картометрический метод	0.10	–
61	293292.68	1437841.45	Картометрический метод	0.10	–
62	293280.51	1437837.40	Картометрический метод	0.10	–
63	293253.63	1437958.11	Картометрический метод	0.10	–
64	293279.27	1437967.85	Картометрический метод	0.10	–
65	293274.47	1437985.43	Картометрический метод	0.10	–
66	293251.46	1438004.25	Картометрический метод	0.10	–
67	293246.26	1438145.96	Картометрический метод	0.10	–
68	293241.78	1438157.38	Картометрический метод	0.10	–
69	293240.33	1438161.10	Картометрический метод	0.10	–
70	293234.32	1438164.66	Картометрический метод	0.10	–
71	293186.10	1438383.25	Картометрический метод	0.10	–
72	293209.65	1438388.61	Картометрический метод	0.10	–
73	293183.49	1438518.92	Картометрический метод	0.10	–
74	293144.17	1438555.81	Картометрический метод	0.10	–
75	293105.91	1438573.62	Картометрический метод	0.10	–
76	293059.27	1438616.81	Картометрический метод	0.10	–
77	293042.90	1438656.29	Картометрический метод	0.10	–
78	293034.54	1438695.10	Картометрический метод	0.10	–
79	293047.32	1438731.44	Картометрический метод	0.10	–
80	293065.65	1438755.17	Картометрический метод	0.10	–
81	293069.50	1438782.96	Картометрический метод	0.10	–
82	293066.69	1438924.37	Картометрический метод	0.10	–
83	293237.39	1438988.81	Картометрический метод	0.10	–
84	293218.43	1439074.07	Картометрический метод	0.10	–
85	293151.52	1439057.77	Картометрический метод	0.10	–
86	293090.45	1439085.01	Картометрический метод	0.10	–
87	293059.37	1439146.93	Картометрический метод	0.10	–
88	293068.30	1439211.29	Картометрический метод	0.10	–
89	293057.04	1439241.14	Картометрический метод	0.10	–
90	292937.61	1439294.34	Картометрический метод	0.10	–
91	292921.44	1439284.63	Картометрический метод	0.10	–

92	292880.28	1439347.40	Картометрический метод	0.10	–
93	292912.31	1439361.50	Картометрический метод	0.10	–
94	292890.45	1439411.30	Картометрический метод	0.10	–
95	292862.14	1439471.69	Картометрический метод	0.10	–
96	292907.55	1439494.58	Картометрический метод	0.10	–
97	292937.11	1439493.66	Картометрический метод	0.10	–
98	292961.07	1439507.42	Картометрический метод	0.10	–
99	292917.73	1439579.78	Картометрический метод	0.10	–
100	292904.07	1439585.09	Картометрический метод	0.10	–
101	292879.23	1439575.78	Картометрический метод	0.10	–
102	292861.66	1439596.83	Картометрический метод	0.10	–
103	292834.57	1439612.17	Картометрический метод	0.10	–
104	292812.10	1439623.49	Картометрический метод	0.10	–
105	292805.66	1439621.69	Картометрический метод	0.10	–
106	292745.85	1439736.56	Картометрический метод	0.10	–
107	292784.07	1439761.58	Картометрический метод	0.10	–
108	292777.22	1439773.98	Картометрический метод	0.10	–
109	292761.89	1439787.23	Картометрический метод	0.10	–
110	292827.85	1439784.67	Картометрический метод	0.10	–
111	292874.63	1439782.85	Картометрический метод	0.10	–
112	292877.77	1439782.72	Картометрический метод	0.10	–
113	292885.37	1439782.42	Картометрический метод	0.10	–
114	292896.66	1439781.98	Картометрический метод	0.10	–
115	292944.74	1439780.11	Картометрический метод	0.10	–
116	293006.30	1439726.78	Картометрический метод	0.10	–
117	293016.38	1439865.18	Картометрический метод	0.10	–
118	293106.43	1439727.51	Картометрический метод	0.10	–
119	293212.86	1439564.25	Картометрический метод	0.10	–
120	293261.26	1439489.19	Картометрический метод	0.10	–
121	293354.31	1439341.27	Картометрический метод	0.10	–
122	293420.70	1439230.22	Картометрический метод	0.10	–
123	293443.96	1439188.01	Картометрический метод	0.10	–
124	293541.98	1439002.20	Картометрический метод	0.10	–
125	293580.48	1438929.21	Картометрический метод	0.10	–

126	293644.74	1438807.30	Картометрический метод	0.10	–
127	293656.06	1438777.92	Картометрический метод	0.10	–
128	293647.62	1438766.52	Картометрический метод	0.10	–
129	293664.81	1438650.47	Картометрический метод	0.10	–
130	293662.86	1438610.61	Картометрический метод	0.10	–
131	293662.66	1438606.60	Картометрический метод	0.10	–
132	293662.35	1438600.16	Картометрический метод	0.10	–
133	293662.20	1438581.86	Картометрический метод	0.10	–
134	293661.95	1438554.43	Картометрический метод	0.10	–
135	293646.44	1438551.20	Картометрический метод	0.10	–
136	293664.36	1438444.38	Картометрический метод	0.10	–
137	293663.46	1438356.47	Картометрический метод	0.10	–
138	293662.28	1438273.81	Картометрический метод	0.10	–
139	293622.13	1438456.92	Картометрический метод	0.10	–
140	293599.59	1438533.48	Картометрический метод	0.10	–
141	293523.38	1438508.88	Картометрический метод	0.10	–
142	293569.83	1438198.12	Картометрический метод	0.10	–
143	293585.12	1438191.46	Картометрический метод	0.10	–
144	293596.51	1438193.49	Картометрический метод	0.10	–
145	293633.16	1438228.48	Картометрический метод	0.10	–
146	293663.06	1438235.78	Картометрический метод	0.10	–
147	293664.36	1438173.64	Картометрический метод	0.10	–
148	293459.01	1438121.84	Картометрический метод	0.10	–
149	293478.40	1438073.90	Картометрический метод	0.10	–
150	293601.55	1438075.66	Картометрический метод	0.10	–
151	293636.65	1438062.67	Картометрический метод	0.10	–
152	293647.45	1438045.61	Картометрический метод	0.10	–
153	293650.33	1438040.09	Картометрический метод	0.10	–
154	293667.52	1438045.78	Картометрический метод	0.10	–
155	293670.74	1438010.61	Картометрический метод	0.10	–
156	293682.01	1437965.15	Картометрический метод	0.10	–
157	293696.45	1437918.24	Картометрический метод	0.10	–
158	293712.13	1437865.11	Картометрический метод	0.10	–
159	293722.11	1437842.41	Картометрический метод	0.10	–

160	293742.95	1437816.59	Картометрический метод	0.10	–
161	293636.85	1437771.83	Картометрический метод	0.10	–
162	293618.61	1437764.13	Картометрический метод	0.10	–
163	293607.00	1437740.16	Картометрический метод	0.10	–
164	293582.54	1437640.02	Картометрический метод	0.10	–
165	293582.52	1437640.04	Картометрический метод	0.10	–
166	293581.96	1437637.74	Картометрический метод	0.10	–
167	293571.49	1437634.55	Картометрический метод	0.10	–
168	293563.70	1437632.18	Картометрический метод	0.10	–
169	293543.87	1437626.12	Картометрический метод	0.10	–
170	293560.34	1437589.62	Картометрический метод	0.10	–
171	293577.28	1437554.48	Картометрический метод	0.10	–
172	293588.46	1437506.09	Картометрический метод	0.10	–
173	293587.79	1437477.03	Картометрический метод	0.10	–
174	293570.15	1437422.07	Картометрический метод	0.10	–
175	293569.81	1437391.04	Картометрический метод	0.10	–
176	293564.89	1437371.78	Картометрический метод	0.10	–
177	293561.19	1437319.90	Картометрический метод	0.10	–
178	293543.26	1437274.46	Картометрический метод	0.10	–
179	293544.49	1437255.45	Картометрический метод	0.10	–
180	293560.69	1437215.56	Картометрический метод	0.10	–
181	293567.66	1437162.06	Картометрический метод	0.10	–
182	293577.04	1437124.23	Картометрический метод	0.10	–
183	293587.41	1437090.10	Картометрический метод	0.10	–
184	293604.10	1437066.44	Картометрический метод	0.10	–
185	293633.73	1437058.68	Картометрический метод	0.10	–
186	293667.20	1437053.56	Картометрический метод	0.10	–
187	293686.31	1437040.64	Картометрический метод	0.10	–
188	293686.05	1437011.73	Картометрический метод	0.10	–
189	293671.70	1436981.55	Картометрический метод	0.10	–
190	293628.93	1436943.22	Картометрический метод	0.10	–
191	293624.86	1436890.22	Картометрический метод	0.10	–
192	293644.99	1436829.88	Картометрический метод	0.10	–
193	293655.96	1436783.42	Картометрический метод	0.10	–

194	293654.98	1436715.38	Картометрический метод	0.10	–
195	293643.97	1436627.50	Картометрический метод	0.10	–
196	293638.12	1436603.51	Картометрический метод	0.10	–
197	293611.20	1436493.06	Картометрический метод	0.10	–
198	293621.80	1436455.29	Картометрический метод	0.10	–
199	293655.97	1436428.27	Картометрический метод	0.10	–
200	293685.79	1436441.44	Картометрический метод	0.10	–
201	293714.04	1436480.13	Картометрический метод	0.10	–
202	293715.08	1436478.27	Картометрический метод	0.10	–
203	293731.93	1436471.87	Картометрический метод	0.10	–
204	293749.59	1436484.84	Картометрический метод	0.10	–
205	293768.14	1436519.45	Картометрический метод	0.10	–
206	293793.16	1436545.81	Картометрический метод	0.10	–
207	293829.14	1436560.31	Картометрический метод	0.10	–
208	293866.48	1436551.90	Картометрический метод	0.10	–
209	293896.46	1436532.40	Картометрический метод	0.10	–
210	293928.74	1436485.39	Картометрический метод	0.10	–
211	293929.70	1436483.46	Картометрический метод	0.10	–
212	293934.02	1436435.14	Картометрический метод	0.10	–
213	293923.02	1436392.35	Картометрический метод	0.10	–
214	293896.27	1436348.38	Картометрический метод	0.10	–
215	293857.16	1436317.80	Картометрический метод	0.10	–
216	293837.34	1436284.59	Картометрический метод	0.10	–
217	293811.50	1436245.80	Картометрический метод	0.10	–
218	293783.48	1436232.03	Картометрический метод	0.10	–
219	293778.30	1436232.39	Картометрический метод	0.10	–
220	293774.51	1436236.19	Картометрический метод	0.10	–
221	293770.43	1436235.71	Картометрический метод	0.10	–
222	293769.52	1436231.80	Картометрический метод	0.10	–
223	293763.62	1436225.90	Картометрический метод	0.10	–
224	293751.03	1436216.89	Картометрический метод	0.10	–
225	293737.14	1436206.61	Картометрический метод	0.10	–
226	293728.77	1436201.49	Картометрический метод	0.10	–
227	293720.95	1436197.50	Картометрический метод	0.10	–

228	293715.02	1436194.45	Картометрический метод	0.10	–
229	293709.12	1436183.92	Картометрический метод	0.10	–
230	293707.47	1436176.53	Картометрический метод	0.10	–
231	293706.38	1436164.78	Картометрический метод	0.10	–
232	293706.33	1436153.97	Картометрический метод	0.10	–
233	293707.05	1436146.02	Картометрический метод	0.10	–
234	293720.64	1436104.28	Картометрический метод	0.10	–
235	293727.02	1436095.29	Картометрический метод	0.10	–
236	293737.94	1436088.27	Картометрический метод	0.10	–
237	293749.10	1436080.91	Картометрический метод	0.10	–
238	293771.11	1436068.51	Картометрический метод	0.10	–
239	293798.90	1436053.21	Картометрический метод	0.10	–
240	293809.93	1436046.33	Картометрический метод	0.10	–
241	293810.26	1436045.96	Картометрический метод	0.10	–
242	293816.66	1436038.43	Картометрический метод	0.10	–
243	293824.33	1436026.67	Картометрический метод	0.10	–
244	293832.21	1436011.69	Картометрический метод	0.10	–
245	293836.46	1436001.81	Картометрический метод	0.10	–
246	293841.29	1435989.08	Картометрический метод	0.10	–
247	293841.22	1435982.65	Картометрический метод	0.10	–
248	293837.15	1435967.75	Картометрический метод	0.10	–
249	293834.33	1435958.98	Картометрический метод	0.10	–
250	293835.76	1435949.90	Картометрический метод	0.10	–
251	293838.50	1435928.03	Картометрический метод	0.10	–
252	293838.95	1435913.34	Картометрический метод	0.10	–
253	293836.93	1435898.63	Картометрический метод	0.10	–
254	293832.76	1435887.31	Картометрический метод	0.10	–
255	293829.89	1435884.54	Картометрический метод	0.10	–
256	293818.57	1435872.10	Картометрический метод	0.10	–
257	293818.11	1435861.17	Картометрический метод	0.10	–
258	293816.68	1435852.04	Картометрический метод	0.10	–
259	293815.67	1435840.99	Картометрический метод	0.10	–
260	293812.88	1435830.22	Картометрический метод	0.10	–
261	293812.42	1435815.59	Картометрический метод	0.10	–

262	293814.72	1435799.80	Картометрический метод	0.10	–
263	293818.39	1435782.19	Картометрический метод	0.10	–
264	293822.26	1435769.60	Картометрический метод	0.10	–
265	293729.72	1435764.91	Картометрический метод	0.10	–
266	293564.01	1435752.89	Картометрический метод	0.10	–
267	293560.05	1435767.12	Картометрический метод	0.10	–
15	293760.12	1435809.55	Картометрический метод	0.10	–
–	–	–	–	–	–
268	293702.04	1437820.46	Картометрический метод	0.10	–
269	293627.09	1437791.40	Картометрический метод	0.10	–
270	293589.50	1437782.33	Картометрический метод	0.10	–
271	293579.55	1437821.12	Картометрический метод	0.10	–
272	293588.16	1437824.17	Картометрический метод	0.10	–
273	293542.80	1437971.54	Картометрический метод	0.10	–
274	293644.00	1437997.31	Картометрический метод	0.10	–
268	293702.04	1437820.46	Картометрический метод	0.10	–
Зона1(3)	–	–	–	–	–
275	293131.39	1438279.47	Картометрический метод	0.10	–
276	292994.38	1438257.94	Картометрический метод	0.10	–
277	292971.60	1438386.61	Картометрический метод	0.10	–
278	293109.12	1438408.67	Картометрический метод	0.10	–
275	293131.39	1438279.47	Картометрический метод	0.10	–
Зона1(4)	–	–	–	–	–
279	292720.67	1437336.65	Картометрический метод	0.10	–
280	292729.05	1437317.93	Картометрический метод	0.10	–
281	292739.15	1437289.95	Картометрический метод	0.10	–
282	292752.90	1437277.55	Картометрический метод	0.10	–
283	292770.73	1437264.56	Картометрический метод	0.10	–
284	292780.78	1437236.60	Картометрический метод	0.10	–
285	292793.50	1437199.33	Картометрический метод	0.10	–
286	292800.63	1437174.54	Картометрический метод	0.10	–
287	292786.93	1437163.89	Картометрический метод	0.10	–
288	292771.51	1437161.46	Картометрический метод	0.10	–
289	292740.64	1437154.57	Картометрический метод	0.10	–
290	292700.71	1437151.13	Картометрический метод	0.10	–

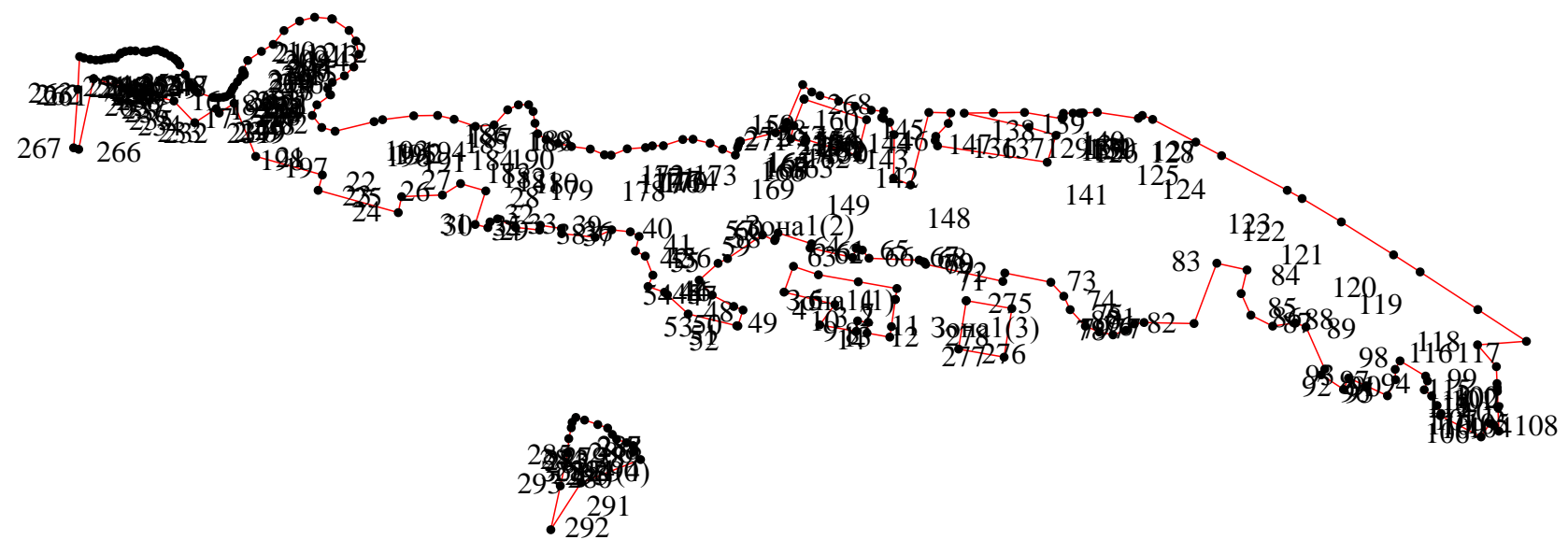
291	292607.01	1437130.52	Картометрический метод	0.10	–
292	292483.03	1437103.63	Картометрический метод	0.10	–
293	292615.43	1437188.91	Картометрический метод	0.10	–
294	292681.64	1437357.51	Картометрический метод	0.10	–
295	292704.46	1437339.36	Картометрический метод	0.10	–
279	292720.67	1437336.65	Картометрический метод	0.10	–

3. Сведения о характерных точках части (частей) границы объекта

Обозначение характерных точек части границы	Координаты, м		Метод определения координат характерной точки	Средняя квадратическая погрешность положения характерной точки (M_t), м	Описание обозначения точки на местности (при наличии)
	X	Y			
1	2	3	4	5	6
–	–	–	–	–	–

Раздел 4






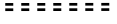
План границ объекта


















Масштаб 1: 20000

Используемые условные знаки и обозначения:

Обозначения земельных участков, размеры которых не могут быть переданы в масштабе разделов графической части:

-  Обозначение точки земельных участков, имеющиеся в ГКН сведения о границе которых достаточны для определения ее положения на местности.
-  Обозначение точки земельных участков, имеющиеся в ГКН сведения о границе которых не достаточны для определения ее положения на местности.
-  Обозначение точки земельных участков, представляющих собой единое землепользование с преобладанием обособленных участков, имеющиеся в ГКН сведения о границах которых достаточны для определения их положения на местности.
-  Обозначение точки ранее учтенных земельных участков, представляющих собой единое землепользование с преобладанием обособленных участков, имеющиеся в ГКН сведения о границах которых не достаточны для определения их положения на местности.
-  Граница ранее учтенного земельного участка, представляющего собой единое землепользование с преобладанием условных участков, имеющиеся в ГКН сведения о границах которых достаточны для определения их положения на местности.
-  Граница земельного участка, представляющего собой единое землепользование с преобладанием условных участков, имеющиеся в ГКН сведения о границах которых не достаточны для определения их положения на местности.

Обозначения земельных участков, размеры которых могут быть переданы в масштабе разделов графической части:

-  Характерная точка границы, сведения о которой не позволяют однозначно определить ее положение на местности.
-  Характерная точка границы, сведения о которой позволяют однозначно определить ее положение на местности.
-  Существующая часть границы земельных участков, имеющиеся в ГКН сведения о которой достаточны для определения ее местоположения.
-  Вновь образованная часть границы земельных участков, сведения о которой достаточны для определения ее местоположения.
-  Существующая часть границы земельных участков, имеющиеся сведения о которой не достаточны для определения ее местоположения.
-  Вновь образованная часть границы земельных участков, сведения о которой не достаточны для определения ее местоположения.
-  Базовая станция при спутниковых наблюдениях (GPS или ГЛОНАСС)
-  Пункты опорной межевой сети (ОМС), (пункт ГГС)
-  Пункты съемочного обоснования, созданные при проведении кадастровых работ
-  Межевые знаки, которые использовались в качестве опорной сети или съемочного обоснования
-  Внемасштабный площадной участок, границы которого установлены декларативно
-  Граница субъекта Российской Федерации
-  Граница муниципального образования
-  Граница кадастрового округа
-  Граница кадастрового района

