

**РОССИЙСКАЯ ФЕДЕРАЦИЯ  
САМАРСКАЯ ОБЛАСТЬ  
МУНИЦИПАЛЬНОЕ УЧРЕЖДЕНИЕ  
АДМИНИСТРАЦИЯ  
СЕЛЬСКОГО ПОСЕЛЕНИЯ  
ЮЖНОЕ  
МУНИЦИПАЛЬНОГО РАЙОНА  
БОЛЬШЕГЛУШИЦКИЙ  
САМАРСКОЙ ОБЛАСТИ  
ПОСТАНОВЛЕНИЕ  
ОТ «27» ФЕВРАЛЯ 2024 Г. № 24  
п. Южный**

**О предоставлении разрешения на отклонение от предельных параметров разрешенного строительства, реконструкции объекта капитального строительства в отношении земельного участка, расположенного по адресу: Самарская область, Большеглушицкий район, п. Южный, ул. Производственная, земельный участок 4е.**

В соответствии с Земельным кодексом Российской Федерации, Градостроительным кодексом Российской Федерации, Федеральным законом от 06.10.2003 № 131-ФЗ «Об общих принципах организации местного самоуправления в Российской Федерации», Правилами землепользования и застройки сельского поселения Южное муниципального района Большеглушицкий Самарской области, на основании заявления Ширияздановой М.Г. от 25.01.2024 года о предоставлении разрешения на отклонение от предельных параметров разрешенного строительства, реконструкции объекта капитального строительства и прилагаемых документов, с учетом заключения о результатах публичных слушаний от 26 февраля 2024 года,

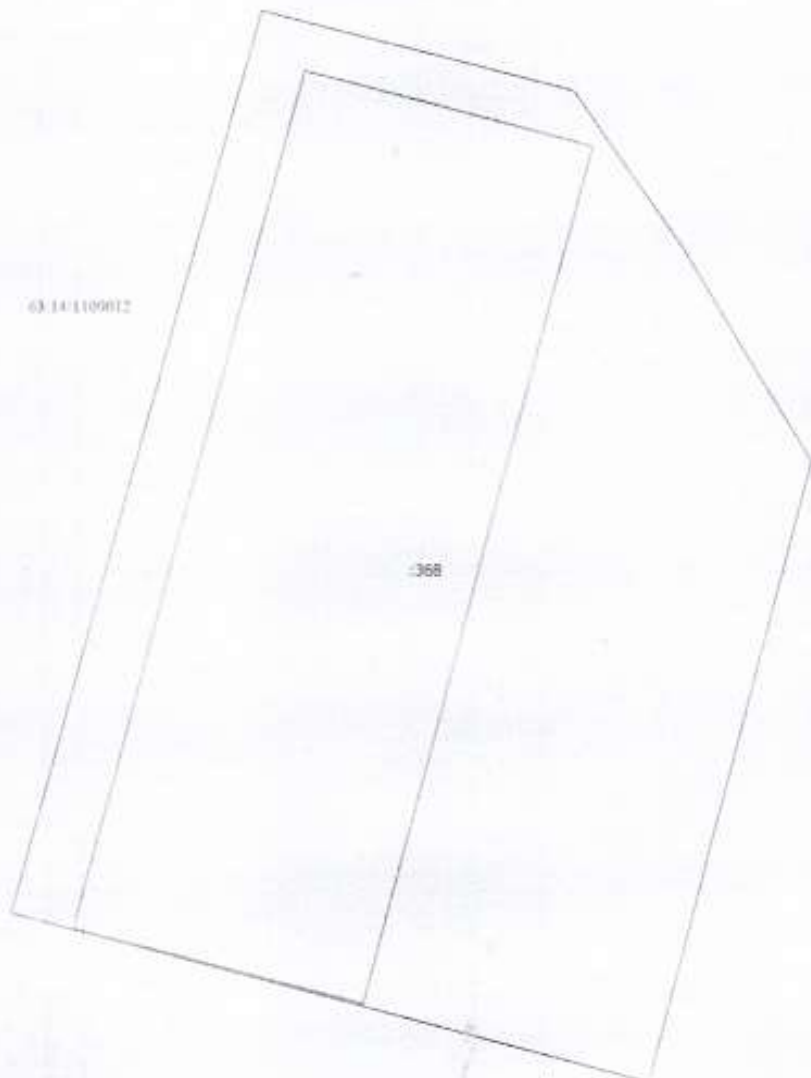
**ПОСТАНОВЛЯЮ:**

1. Предоставить разрешение на отклонение от предельных параметров разрешенного строительства, реконструкции объекта капитального строительства в отношении земельного участка с кадастровым номером 63:14:1109012:368, расположенного по адресу: Самарская область, Большеглушицкий район, п. Южный, ул. Производственная, земельный участок 4е, установив их в следующих размерах: от южной границы участка -0; от северной, восточной, западной -1.0 (согласно прилагаемой схеме).
2. Опубликовать настоящее постановление в газете «Вести сельского поселения Южное» и разместить на официальном сайте администрации сельского поселения Южное муниципального района Большеглушицкий Самарской области в сети Интернет.
3. Настоящее постановление вступает в силу после его официального опубликования.

Глава сельского поселения Южное  
муниципального района Большеглушицкий  
Самарской области



С.Г.Шикунов

Схема расположения здания, сооружения (части объекта недвижимости), объекта незавершенного строительства в границах земельного участка



Масштаб 1:400

Условные обозначения

- 368** - Cadastral number of the land plot
-  - Part of the contour, formed by the projection of the footprint of the building, structure, object of unfinished construction
-  - Part of the boundary of the cadastral plot on which it is possible to determine its location in the vicinity
- 03:14:1109012 - Number of cadastral quarter

