

ОПИСАНИЕ МЕСТОПОЛОЖЕНИЯ ГРАНИЦ
границ населенного пункта - поселок Малороссийский сельского поселения Южное муниципального района
Большеглушицкий Самарской области
(наименование объекта, местоположение границ которого описано (далее - объект))

Раздел 1

Сведения об объекте		
№ п/п	Характеристики объекта	Описание характеристик
1	2	3
1	Местоположение объекта	446186, Самарская обл, Большеглушицкий р-н, Малороссийский п
2	Площадь объекта +/- величина погрешности определения площади (Р+/- Дельта Р)	1893873 кв.м ± 294 кв.м
3	Иные характеристики объекта	—

Раздел 2

Сведения о местоположении границ объекта					
1. Система координат <u>МСК-63</u>					
2. Сведения о характерных точках границ объекта					
Обозначение характерных точек границ	Координаты, м		Метод определения координат характерной точки	Средняя квадратическая погрешность положения характерной точки (M_t), м	Описание обозначения точки на местности (при наличии)
	X	Y			
1	2	3	4	5	6
н1	295658.38	1432125.46	Метод спутниковых геодезических измерений (определений)	0.10	–
н2	295666.27	1432129.88	Метод спутниковых геодезических измерений (определений)	0.10	–
н3	295674.05	1432134.25	Метод спутниковых геодезических измерений (определений)	0.10	–
н4	295685.30	1432140.58	Метод спутниковых геодезических измерений (определений)	0.10	–
н5	295693.86	1432145.44	Метод спутниковых геодезических измерений (определений)	0.10	–
н6	295748.26	1432176.03	Метод спутниковых геодезических измерений (определений)	0.10	–
н7	295728.02	1432223.61	Метод спутниковых геодезических измерений (определений)	0.10	–
н8	295459.32	1432855.33	Метод спутниковых геодезических измерений (определений)	0.10	–
н9	295498.71	1432883.12	Метод спутниковых геодезических измерений (определений)	0.10	–
н10	295493.06	1432896.47	Метод спутниковых геодезических измерений (определений)	0.10	–
н11	295402.27	1433110.14	Метод спутниковых геодезических измерений (определений)	0.10	–
н12	295346.51	1433294.24	Метод спутниковых геодезических измерений (определений)	0.10	–
н13	295357.23	1433472.06	Метод спутниковых геодезических измерений (определений)	0.10	–

н14	295350.80	1433483.72	Метод спутниковых геодезических измерений (определений)	0.10	–
н15	295339.81	1433487.82	Метод спутниковых геодезических измерений (определений)	0.10	–
н16	295336.95	1433488.87	Метод спутниковых геодезических измерений (определений)	0.10	–
н17	295335.44	1433489.64	Метод спутниковых геодезических измерений (определений)	0.10	–
н18	295360.42	1433541.20	Метод спутниковых геодезических измерений (определений)	0.10	–
н19	295353.65	1433562.09	Метод спутниковых геодезических измерений (определений)	0.10	–
н20	295295.67	1433734.99	Метод спутниковых геодезических измерений (определений)	0.10	–
н21	295190.78	1433723.57	Метод спутниковых геодезических измерений (определений)	0.10	–
н22	295184.57	1433721.52	Метод спутниковых геодезических измерений (определений)	0.10	–
н23	295171.86	1433754.94	Метод спутниковых геодезических измерений (определений)	0.10	–
н24	295171.86	1433754.97	Метод спутниковых геодезических измерений (определений)	0.10	–
н25	295171.42	1433756.14	Метод спутниковых геодезических измерений (определений)	0.10	–
н26	295162.91	1433778.48	Метод спутниковых геодезических измерений (определений)	0.10	–
н27	295139.82	1433839.14	Метод спутниковых геодезических измерений (определений)	0.10	–
н28	295137.65	1433844.84	Метод спутниковых геодезических измерений (определений)	0.10	–
н29	295132.65	1433858.08	Метод спутниковых геодезических измерений (определений)	0.10	–
н30	295077.79	1433988.28	Метод спутниковых геодезических измерений (определений)	0.10	–

н31	294977.61	1434177.06	Метод спутниковых геодезических измерений (определений)	0.10	–
н32	294948.09	1434281.05	Метод спутниковых геодезических измерений (определений)	0.10	–
н33	294943.12	1434286.75	Метод спутниковых геодезических измерений (определений)	0.10	–
н34	294929.50	1434302.28	Метод спутниковых геодезических измерений (определений)	0.10	–
н35	294801.91	1434447.99	Метод спутниковых геодезических измерений (определений)	0.10	–
н36	294793.78	1434457.27	Метод спутниковых геодезических измерений (определений)	0.10	–
н37	294792.65	1434452.86	Метод спутниковых геодезических измерений (определений)	0.10	–
н38	294749.03	1434279.67	Метод спутниковых геодезических измерений (определений)	0.10	–
н39	294748.85	1434278.84	Метод спутниковых геодезических измерений (определений)	0.10	–
н40	294739.29	1434280.05	Метод спутниковых геодезических измерений (определений)	0.10	–
н41	294719.07	1434282.63	Метод спутниковых геодезических измерений (определений)	0.10	–
н42	294708.03	1434280.07	Метод спутниковых геодезических измерений (определений)	0.10	–
н43	294708.03	1434280.06	Метод спутниковых геодезических измерений (определений)	0.10	–
н44	294697.39	1434277.58	Метод спутниковых геодезических измерений (определений)	0.10	–
н45	294684.00	1434274.46	Метод спутниковых геодезических измерений (определений)	0.10	–
н46	294683.93	1434277.20	Метод спутниковых геодезических измерений (определений)	0.10	–
н47	294682.66	1434326.57	Метод спутниковых геодезических измерений (определений)	0.10	–

н48	294672.62	1434353.57	Метод спутниковых геодезических измерений (определений)	0.10	–
н49	294654.25	1434379.78	Метод спутниковых геодезических измерений (определений)	0.10	–
н50	294628.71	1434413.12	Метод спутниковых геодезических измерений (определений)	0.10	–
н51	294604.37	1434444.87	Метод спутниковых геодезических измерений (определений)	0.10	–
н52	294609.07	1434476.53	Метод спутниковых геодезических измерений (определений)	0.10	–
н53	294603.24	1434487.26	Метод спутниковых геодезических измерений (определений)	0.10	–
н54	294580.09	1434498.81	Метод спутниковых геодезических измерений (определений)	0.10	–
н55	294542.41	1434505.18	Метод спутниковых геодезических измерений (определений)	0.10	–
н56	294471.71	1434508.12	Метод спутниковых геодезических измерений (определений)	0.10	–
н57	294401.65	1434508.33	Метод спутниковых геодезических измерений (определений)	0.10	–
н58	294390.07	1434513.79	Метод спутниковых геодезических измерений (определений)	0.10	–
н59	294389.01	1434512.47	Метод спутниковых геодезических измерений (определений)	0.10	–
н60	294385.53	1434511.92	Метод спутниковых геодезических измерений (определений)	0.10	–
н61	294377.30	1434512.49	Метод спутниковых геодезических измерений (определений)	0.10	–
н62	294362.92	1434517.00	Метод спутниковых геодезических измерений (определений)	0.10	–
н63	294351.25	1434523.94	Метод спутниковых геодезических измерений (определений)	0.10	–
н64	294342.17	1434533.08	Метод спутниковых геодезических измерений (определений)	0.10	–

н65	294330.05	1434547.41	Метод спутниковых геодезических измерений (определений)	0.10	–
н66	294328.55	1434554.85	Метод спутниковых геодезических измерений (определений)	0.10	–
н67	294331.35	1434561.87	Метод спутниковых геодезических измерений (определений)	0.10	–
н68	294335.28	1434566.18	Метод спутниковых геодезических измерений (определений)	0.10	–
н69	294332.73	1434572.26	Метод спутниковых геодезических измерений (определений)	0.10	–
н70	294326.40	1434592.14	Метод спутниковых геодезических измерений (определений)	0.10	–
н71	294321.86	1434605.77	Метод спутниковых геодезических измерений (определений)	0.10	–
н72	294319.41	1434620.42	Метод спутниковых геодезических измерений (определений)	0.10	–
н73	294317.98	1434619.65	Метод спутниковых геодезических измерений (определений)	0.10	–
н74	294313.06	1434622.92	Метод спутниковых геодезических измерений (определений)	0.10	–
н75	294311.70	1434623.82	Метод спутниковых геодезических измерений (определений)	0.10	–
н76	294311.21	1434625.56	Метод спутниковых геодезических измерений (определений)	0.10	–
н77	294308.34	1434635.85	Метод спутниковых геодезических измерений (определений)	0.10	–
н78	294305.10	1434633.21	Метод спутниковых геодезических измерений (определений)	0.10	–
н79	294302.56	1434636.80	Метод спутниковых геодезических измерений (определений)	0.10	–
н80	294293.35	1434646.82	Метод спутниковых геодезических измерений (определений)	0.10	–
н81	294289.79	1434651.38	Метод спутниковых геодезических измерений (определений)	0.10	–

н82	294286.82	1434654.78	Метод спутниковых геодезических измерений (определений)	0.10	–
н83	294284.47	1434661.71	Метод спутниковых геодезических измерений (определений)	0.10	–
н84	294282.62	1434662.44	Метод спутниковых геодезических измерений (определений)	0.10	–
н85	294274.57	1434670.54	Метод спутниковых геодезических измерений (определений)	0.10	–
н86	294272.96	1434672.16	Метод спутниковых геодезических измерений (определений)	0.10	–
н87	294267.07	1434678.50	Метод спутниковых геодезических измерений (определений)	0.10	–
н88	294264.20	1434684.03	Метод спутниковых геодезических измерений (определений)	0.10	–
н89	294262.29	1434686.12	Метод спутниковых геодезических измерений (определений)	0.10	–
н90	294241.49	1434704.89	Метод спутниковых геодезических измерений (определений)	0.10	–
н91	294240.75	1434705.41	Метод спутниковых геодезических измерений (определений)	0.10	–
н92	294240.59	1434705.70	Метод спутниковых геодезических измерений (определений)	0.10	–
н93	294228.16	1434716.92	Метод спутниковых геодезических измерений (определений)	0.10	–
н94	294211.38	1434710.86	Метод спутниковых геодезических измерений (определений)	0.10	–
н95	294184.13	1434696.00	Метод спутниковых геодезических измерений (определений)	0.10	–
н96	294133.47	1434650.72	Метод спутниковых геодезических измерений (определений)	0.10	–
н97	294120.84	1434630.48	Метод спутниковых геодезических измерений (определений)	0.10	–
н98	294116.56	1434623.62	Метод спутниковых геодезических измерений (определений)	0.10	–

н99	294107.38	1434580.22	Метод спутниковых геодезических измерений (определений)	0.10	–
н100	294125.98	1434499.87	Метод спутниковых геодезических измерений (определений)	0.10	–
н101	294127.23	1434494.43	Метод спутниковых геодезических измерений (определений)	0.10	–
н102	294128.17	1434492.29	Метод спутниковых геодезических измерений (определений)	0.10	–
н103	294168.82	1434399.90	Метод спутниковых геодезических измерений (определений)	0.10	–
н104	294234.58	1434312.31	Метод спутниковых геодезических измерений (определений)	0.10	–
н105	294251.79	1434295.88	Метод спутниковых геодезических измерений (определений)	0.10	–
н106	294287.79	1434267.69	Метод спутниковых геодезических измерений (определений)	0.10	–
н107	294287.81	1434267.68	Метод спутниковых геодезических измерений (определений)	0.10	–
н108	294298.38	1434259.38	Метод спутниковых геодезических измерений (определений)	0.10	–
н109	294301.82	1434256.57	Метод спутниковых геодезических измерений (определений)	0.10	–
н110	294314.34	1434248.44	Метод спутниковых геодезических измерений (определений)	0.10	–
н111	294306.78	1434231.43	Метод спутниковых геодезических измерений (определений)	0.10	–
н112	294305.52	1434230.00	Метод спутниковых геодезических измерений (определений)	0.10	–
н113	294295.43	1434218.49	Метод спутниковых геодезических измерений (определений)	0.10	–
н114	294255.35	1434172.91	Метод спутниковых геодезических измерений (определений)	0.10	–
н115	294222.68	1434135.72	Метод спутниковых геодезических измерений (определений)	0.10	–

н116	294222.57	1434135.61	Метод спутниковых геодезических измерений (определений)	0.10	–
н117	294216.37	1434128.53	Метод спутниковых геодезических измерений (определений)	0.10	–
н118	294212.33	1434123.95	Метод спутниковых геодезических измерений (определений)	0.10	–
н119	294211.54	1434123.06	Метод спутниковых геодезических измерений (определений)	0.10	–
н120	294218.27	1434116.87	Метод спутниковых геодезических измерений (определений)	0.10	–
н121	294269.02	1434070.15	Метод спутниковых геодезических измерений (определений)	0.10	–
н122	294327.63	1434016.13	Метод спутниковых геодезических измерений (определений)	0.10	–
н123	294385.86	1433962.46	Метод спутниковых геодезических измерений (определений)	0.10	–
н124	294361.24	1433932.41	Метод спутниковых геодезических измерений (определений)	0.10	–
н125	294354.07	1433923.66	Метод спутниковых геодезических измерений (определений)	0.10	–
н126	294339.23	1433905.53	Метод спутниковых геодезических измерений (определений)	0.10	–
н127	294294.71	1433851.15	Метод спутниковых геодезических измерений (определений)	0.10	–
н128	294294.71	1433851.14	Метод спутниковых геодезических измерений (определений)	0.10	–
н129	294278.78	1433831.57	Метод спутниковых геодезических измерений (определений)	0.10	–
н130	294275.77	1433827.87	Метод спутниковых геодезических измерений (определений)	0.10	–
н131	294273.28	1433819.59	Метод спутниковых геодезических измерений (определений)	0.10	–
н132	294208.24	1433604.34	Метод спутниковых геодезических измерений (определений)	0.10	–

н133	294206.68	1433599.26	Метод спутниковых геодезических измерений (определений)	0.10	–
н134	294196.47	1433565.36	Метод спутниковых геодезических измерений (определений)	0.10	–
н135	294200.66	1433551.85	Метод спутниковых геодезических измерений (определений)	0.10	–
н136	294224.58	1433474.57	Метод спутниковых геодезических измерений (определений)	0.10	–
н137	294265.33	1433455.45	Метод спутниковых геодезических измерений (определений)	0.10	–
н138	294302.87	1433485.71	Метод спутниковых геодезических измерений (определений)	0.10	–
н139	294366.46	1433441.53	Метод спутниковых геодезических измерений (определений)	0.10	–
н140	294427.73	1433492.55	Метод спутниковых геодезических измерений (определений)	0.10	–
н141	294438.98	1433476.58	Метод спутниковых геодезических измерений (определений)	0.10	–
н142	294412.94	1433430.26	Метод спутниковых геодезических измерений (определений)	0.10	–
н143	294438.11	1433368.61	Метод спутниковых геодезических измерений (определений)	0.10	–
н144	294453.44	1433360.56	Метод спутниковых геодезических измерений (определений)	0.10	–
н145	294475.24	1433349.10	Метод спутниковых геодезических измерений (определений)	0.10	–
н146	294490.72	1433340.99	Метод спутниковых геодезических измерений (определений)	0.10	–
н147	294514.62	1433328.42	Метод спутниковых геодезических измерений (определений)	0.10	–
н148	294542.63	1433313.70	Метод спутниковых геодезических измерений (определений)	0.10	–
н149	294559.49	1433304.85	Метод спутниковых геодезических измерений (определений)	0.10	–

н150	294561.69	1433303.68	Метод спутниковых геодезических измерений (определений)	0.10	–
н151	294585.35	1433291.26	Метод спутниковых геодезических измерений (определений)	0.10	–
н152	294587.18	1433283.40	Метод спутниковых геодезических измерений (определений)	0.10	–
н153	294589.78	1433273.72	Метод спутниковых геодезических измерений (определений)	0.10	–
н154	294595.96	1433264.70	Метод спутниковых геодезических измерений (определений)	0.10	–
н155	294615.77	1433258.31	Метод спутниковых геодезических измерений (определений)	0.10	–
н156	294630.28	1433255.93	Метод спутниковых геодезических измерений (определений)	0.10	–
н157	294663.65	1433248.22	Метод спутниковых геодезических измерений (определений)	0.10	–
н158	294676.32	1433236.34	Метод спутниковых геодезических измерений (определений)	0.10	–
н159	294671.45	1433224.01	Метод спутниковых геодезических измерений (определений)	0.10	–
н160	294656.20	1433213.49	Метод спутниковых геодезических измерений (определений)	0.10	–
н161	294643.44	1433209.94	Метод спутниковых геодезических измерений (определений)	0.10	–
н162	294640.78	1433208.67	Метод спутниковых геодезических измерений (определений)	0.10	–
н163	294625.66	1433201.34	Метод спутниковых геодезических измерений (определений)	0.10	–
н164	294582.48	1433211.07	Метод спутниковых геодезических измерений (определений)	0.10	–
н165	294553.57	1433217.60	Метод спутниковых геодезических измерений (определений)	0.10	–
н166	294496.74	1433230.42	Метод спутниковых геодезических измерений (определений)	0.10	–

н167	294376.11	1433157.91	Метод спутниковых геодезических измерений (определений)	0.10	–
н168	294351.99	1433143.40	Метод спутниковых геодезических измерений (определений)	0.10	–
н169	294336.00	1433077.81	Метод спутниковых геодезических измерений (определений)	0.10	–
н170	294366.41	1432985.43	Метод спутниковых геодезических измерений (определений)	0.10	–
н171	294408.69	1432952.73	Метод спутниковых геодезических измерений (определений)	0.10	–
н172	294452.07	1432881.07	Метод спутниковых геодезических измерений (определений)	0.10	–
н173	294518.18	1432850.68	Метод спутниковых геодезических измерений (определений)	0.10	–
н174	294523.84	1432839.98	Метод спутниковых геодезических измерений (определений)	0.10	–
н175	294523.16	1432832.15	Метод спутниковых геодезических измерений (определений)	0.10	–
н176	294512.58	1432814.81	Метод спутниковых геодезических измерений (определений)	0.10	–
н177	294493.88	1432800.60	Метод спутниковых геодезических измерений (определений)	0.10	–
н178	294391.70	1432809.83	Метод спутниковых геодезических измерений (определений)	0.10	–
н179	294386.18	1432799.69	Метод спутниковых геодезических измерений (определений)	0.10	–
н180	294339.25	1432713.17	Метод спутниковых геодезических измерений (определений)	0.10	–
н181	294366.09	1432656.80	Метод спутниковых геодезических измерений (определений)	0.10	–
н182	294646.72	1432791.99	Метод спутниковых геодезических измерений (определений)	0.10	–
н183	294648.66	1432792.93	Метод спутниковых геодезических измерений (определений)	0.10	–

н184	294682.47	1432809.21	Метод спутниковых геодезических измерений (определений)	0.10	–
н185	294695.70	1432815.60	Метод спутниковых геодезических измерений (определений)	0.10	–
н186	294716.95	1432825.82	Метод спутниковых геодезических измерений (определений)	0.10	–
н187	294747.30	1432804.67	Метод спутниковых геодезических измерений (определений)	0.10	–
н188	294753.82	1432800.15	Метод спутниковых геодезических измерений (определений)	0.10	–
н189	294783.83	1432779.24	Метод спутниковых геодезических измерений (определений)	0.10	–
н190	294790.08	1432764.58	Метод спутниковых геодезических измерений (определений)	0.10	–
н191	294804.41	1432749.26	Метод спутниковых геодезических измерений (определений)	0.10	–
н192	294816.98	1432738.59	Метод спутниковых геодезических измерений (определений)	0.10	–
н193	294833.45	1432726.67	Метод спутниковых геодезических измерений (определений)	0.10	–
н194	294847.67	1432719.52	Метод спутниковых геодезических измерений (определений)	0.10	–
н195	294867.99	1432715.76	Метод спутниковых геодезических измерений (определений)	0.10	–
н196	294886.23	1432711.48	Метод спутниковых геодезических измерений (определений)	0.10	–
н197	294902.74	1432705.39	Метод спутниковых геодезических измерений (определений)	0.10	–
н198	294912.51	1432701.86	Метод спутниковых геодезических измерений (определений)	0.10	–
н199	294920.92	1432698.34	Метод спутниковых геодезических измерений (определений)	0.10	–
н200	294927.17	1432691.01	Метод спутниковых геодезических измерений (определений)	0.10	–

н201	294935.40	1432681.91	Метод спутниковых геодезических измерений (определений)	0.10	–
н202	294939.75	1432669.67	Метод спутниковых геодезических измерений (определений)	0.10	–
н203	294941.85	1432653.93	Метод спутниковых геодезических измерений (определений)	0.10	–
н204	294941.24	1432645.28	Метод спутниковых геодезических измерений (определений)	0.10	–
н205	294939.89	1432636.90	Метод спутниковых геодезических измерений (определений)	0.10	–
н206	294935.33	1432624.63	Метод спутниковых геодезических измерений (определений)	0.10	–
н207	294929.91	1432611.04	Метод спутниковых геодезических измерений (определений)	0.10	–
н208	294926.65	1432604.86	Метод спутниковых геодезических измерений (определений)	0.10	–
н209	294922.95	1432601.30	Метод спутниковых геодезических измерений (определений)	0.10	–
н210	294915.56	1432596.91	Метод спутниковых геодезических измерений (определений)	0.10	–
н211	294905.68	1432588.05	Метод спутниковых геодезических измерений (определений)	0.10	–
н212	294894.31	1432576.98	Метод спутниковых геодезических измерений (определений)	0.10	–
н213	294884.11	1432562.59	Метод спутниковых геодезических измерений (определений)	0.10	–
н214	294872.65	1432548.32	Метод спутниковых геодезических измерений (определений)	0.10	–
н215	294867.75	1432490.53	Метод спутниковых геодезических измерений (определений)	0.10	–
н216	294880.00	1432463.58	Метод спутниковых геодезических измерений (определений)	0.10	–
н217	294914.83	1432444.19	Метод спутниковых геодезических измерений (определений)	0.10	–

н218	294936.62	1432425.33	Метод спутниковых геодезических измерений (определений)	0.10	–
н219	294943.32	1432428.88	Метод спутниковых геодезических измерений (определений)	0.10	–
н220	294957.25	1432436.30	Метод спутниковых геодезических измерений (определений)	0.10	–
н221	295065.49	1432493.86	Метод спутниковых геодезических измерений (определений)	0.10	–
н222	295095.28	1432509.70	Метод спутниковых геодезических измерений (определений)	0.10	–
н223	295227.04	1432433.11	Метод спутниковых геодезических измерений (определений)	0.10	–
н224	295228.85	1432432.06	Метод спутниковых геодезических измерений (определений)	0.10	–
н225	295266.92	1432409.91	Метод спутниковых геодезических измерений (определений)	0.10	–
н226	295310.26	1432384.71	Метод спутниковых геодезических измерений (определений)	0.10	–
н227	295312.64	1432381.70	Метод спутниковых геодезических измерений (определений)	0.10	–
н228	295395.54	1432277.08	Метод спутниковых геодезических измерений (определений)	0.10	–
н229	295440.06	1432220.93	Метод спутниковых геодезических измерений (определений)	0.10	–
н230	295425.29	1432104.98	Метод спутниковых геодезических измерений (определений)	0.10	–
н231	295376.67	1431966.94	Метод спутниковых геодезических измерений (определений)	0.10	–
н232	295529.74	1432053.06	Метод спутниковых геодезических измерений (определений)	0.10	–
н233	295587.24	1432085.41	Метод спутниковых геодезических измерений (определений)	0.10	–
н234	295597.78	1432091.36	Метод спутниковых геодезических измерений (определений)	0.10	–

н1	295658.38	1432125.46	Метод спутниковых геодезических измерений (определений)	0.10	–
–	–	–	–	–	–
н235	295151.87	1433793.25	Метод спутниковых геодезических измерений (определений)	0.10	–
н236	295151.91	1433793.39	Метод спутниковых геодезических измерений (определений)	0.10	–
н237	295151.87	1433793.53	Метод спутниковых геодезических измерений (определений)	0.10	–
н238	295151.76	1433793.64	Метод спутниковых геодезических измерений (определений)	0.10	–
н239	295151.62	1433793.68	Метод спутниковых геодезических измерений (определений)	0.10	–
н240	295151.48	1433793.65	Метод спутниковых геодезических измерений (определений)	0.10	–
н241	295151.37	1433793.53	Метод спутниковых геодезических измерений (определений)	0.10	–
н242	295151.33	1433793.39	Метод спутниковых геодезических измерений (определений)	0.10	–
н243	295151.37	1433793.25	Метод спутниковых геодезических измерений (определений)	0.10	–
н244	295151.48	1433793.15	Метод спутниковых геодезических измерений (определений)	0.10	–
н245	295151.62	1433793.10	Метод спутниковых геодезических измерений (определений)	0.10	–
н246	295151.76	1433793.14	Метод спутниковых геодезических измерений (определений)	0.10	–
н235	295151.87	1433793.25	Метод спутниковых геодезических измерений (определений)	0.10	–
–	–	–	–	–	–
н247	295144.61	1433792.76	Метод спутниковых геодезических измерений (определений)	0.10	–
н248	295144.65	1433792.90	Метод спутниковых геодезических измерений (определений)	0.10	–
н249	295144.61	1433793.04	Метод спутниковых геодезических	0.10	–

			измерений (определений)		
н250	295144.50	1433793.15	Метод спутниковых геодезических измерений (определений)	0.10	–
н251	295144.36	1433793.19	Метод спутниковых геодезических измерений (определений)	0.10	–
н252	295144.22	1433793.15	Метод спутниковых геодезических измерений (определений)	0.10	–
н253	295144.11	1433793.05	Метод спутниковых геодезических измерений (определений)	0.10	–
н254	295144.07	1433792.90	Метод спутниковых геодезических измерений (определений)	0.10	–
н255	295144.11	1433792.77	Метод спутниковых геодезических измерений (определений)	0.10	–
н256	295144.22	1433792.65	Метод спутниковых геодезических измерений (определений)	0.10	–
н257	295144.36	1433792.61	Метод спутниковых геодезических измерений (определений)	0.10	–
н258	295144.50	1433792.65	Метод спутниковых геодезических измерений (определений)	0.10	–
н247	295144.61	1433792.76	Метод спутниковых геодезических измерений (определений)	0.10	–
–	–	–	–	–	–
н259	295136.60	1433792.20	Метод спутниковых геодезических измерений (определений)	0.10	–
н260	295136.64	1433792.34	Метод спутниковых геодезических измерений (определений)	0.10	–
н261	295136.60	1433792.48	Метод спутниковых геодезических измерений (определений)	0.10	–
н262	295136.49	1433792.59	Метод спутниковых геодезических измерений (определений)	0.10	–
н263	295136.36	1433792.64	Метод спутниковых геодезических измерений (определений)	0.10	–
н264	295136.21	1433792.59	Метод спутниковых геодезических измерений (определений)	0.10	–
н265	295136.10	1433792.48	Метод спутниковых геодезических	0.10	–

			измерений (определений)		
н266	295136.06	1433792.34	Метод спутниковых геодезических измерений (определений)	0.10	–
н267	295136.10	1433792.20	Метод спутниковых геодезических измерений (определений)	0.10	–
н268	295136.21	1433792.09	Метод спутниковых геодезических измерений (определений)	0.10	–
н269	295136.35	1433792.06	Метод спутниковых геодезических измерений (определений)	0.10	–
н270	295136.49	1433792.09	Метод спутниковых геодезических измерений (определений)	0.10	–
н259	295136.60	1433792.20	Метод спутниковых геодезических измерений (определений)	0.10	–
–	–	–	–	–	–
н271	295134.15	1433792.06	Метод спутниковых геодезических измерений (определений)	0.10	–
н272	295134.19	1433792.19	Метод спутниковых геодезических измерений (определений)	0.10	–
н273	295134.16	1433792.34	Метод спутниковых геодезических измерений (определений)	0.10	–
н274	295134.04	1433792.44	Метод спутниковых геодезических измерений (определений)	0.10	–
н275	295133.90	1433792.48	Метод спутниковых геодезических измерений (определений)	0.10	–
н276	295133.76	1433792.45	Метод спутниковых геодезических измерений (определений)	0.10	–
н277	295133.66	1433792.33	Метод спутниковых геодезических измерений (определений)	0.10	–
н278	295133.61	1433792.19	Метод спутниковых геодезических измерений (определений)	0.10	–
н279	295133.65	1433792.05	Метод спутниковых геодезических измерений (определений)	0.10	–
н280	295133.76	1433791.95	Метод спутниковых геодезических измерений (определений)	0.10	–
н281	295133.90	1433791.90	Метод спутниковых геодезических	0.10	–

			измерений (определений)		
н282	295134.04	1433791.94	Метод спутниковых геодезических измерений (определений)	0.10	–
н271	295134.15	1433792.06	Метод спутниковых геодезических измерений (определений)	0.10	–
–	–	–	–	–	–
н283	295133.05	1433791.61	Метод спутниковых геодезических измерений (определений)	0.10	–
н284	295133.08	1433791.74	Метод спутниковых геодезических измерений (определений)	0.10	–
н285	295133.04	1433791.89	Метод спутниковых геодезических измерений (определений)	0.10	–
н286	295132.94	1433791.99	Метод спутниковых геодезических измерений (определений)	0.10	–
н287	295132.79	1433792.03	Метод спутниковых геодезических измерений (определений)	0.10	–
н288	295132.66	1433792.00	Метод спутниковых геодезических измерений (определений)	0.10	–
н289	295132.54	1433791.88	Метод спутниковых геодезических измерений (определений)	0.10	–
н290	295132.50	1433791.74	Метод спутниковых геодезических измерений (определений)	0.10	–
н291	295132.54	1433791.60	Метод спутниковых геодезических измерений (определений)	0.10	–
н292	295132.65	1433791.50	Метод спутниковых геодезических измерений (определений)	0.10	–
н293	295132.79	1433791.45	Метод спутниковых геодезических измерений (определений)	0.10	–
н294	295132.93	1433791.49	Метод спутниковых геодезических измерений (определений)	0.10	–
н283	295133.05	1433791.61	Метод спутниковых геодезических измерений (определений)	0.10	–
–	–	–	–	–	–
н295	295126.74	1433786.59	Метод спутниковых геодезических измерений (определений)	0.10	–

н296	295126.77	1433786.73	Метод спутниковых геодезических измерений (определений)	0.10	–
н297	295126.73	1433786.87	Метод спутниковых геодезических измерений (определений)	0.10	–
н298	295126.63	1433786.98	Метод спутниковых геодезических измерений (определений)	0.10	–
н299	295126.48	1433787.02	Метод спутниковых геодезических измерений (определений)	0.10	–
н300	295126.35	1433786.98	Метод спутниковых геодезических измерений (определений)	0.10	–
н301	295126.23	1433786.87	Метод спутниковых геодезических измерений (определений)	0.10	–
н302	295126.19	1433786.73	Метод спутниковых геодезических измерений (определений)	0.10	–
н303	295126.23	1433786.59	Метод спутниковых геодезических измерений (определений)	0.10	–
н304	295126.34	1433786.48	Метод спутниковых геодезических измерений (определений)	0.10	–
н305	295126.48	1433786.44	Метод спутниковых геодезических измерений (определений)	0.10	–
н306	295126.62	1433786.48	Метод спутниковых геодезических измерений (определений)	0.10	–
н295	295126.74	1433786.59	Метод спутниковых геодезических измерений (определений)	0.10	–
–	–	–	–	–	–
н307	295120.94	1433781.80	Метод спутниковых геодезических измерений (определений)	0.10	–
н308	295120.99	1433781.94	Метод спутниковых геодезических измерений (определений)	0.10	–
н309	295120.94	1433782.08	Метод спутниковых геодезических измерений (определений)	0.10	–
н310	295120.83	1433782.19	Метод спутниковых геодезических измерений (определений)	0.10	–
н311	295120.69	1433782.24	Метод спутниковых геодезических измерений (определений)	0.10	–

н312	295120.55	1433782.19	Метод спутниковых геодезических измерений (определений)	0.10	–
н313	295120.44	1433782.08	Метод спутниковых геодезических измерений (определений)	0.10	–
н314	295120.41	1433781.94	Метод спутниковых геодезических измерений (определений)	0.10	–
н315	295120.44	1433781.80	Метод спутниковых геодезических измерений (определений)	0.10	–
н316	295120.55	1433781.69	Метод спутниковых геодезических измерений (определений)	0.10	–
н317	295120.69	1433781.66	Метод спутниковых геодезических измерений (определений)	0.10	–
н318	295120.83	1433781.69	Метод спутниковых геодезических измерений (определений)	0.10	–
н307	295120.94	1433781.80	Метод спутниковых геодезических измерений (определений)	0.10	–
–	–	–	–	–	–
н319	295114.68	1433776.99	Метод спутниковых геодезических измерений (определений)	0.10	–
н320	295114.72	1433777.12	Метод спутниковых геодезических измерений (определений)	0.10	–
н321	295114.68	1433777.27	Метод спутниковых геодезических измерений (определений)	0.10	–
н322	295114.57	1433777.37	Метод спутниковых геодезических измерений (определений)	0.10	–
н323	295114.43	1433777.41	Метод спутниковых геодезических измерений (определений)	0.10	–
н324	295114.29	1433777.37	Метод спутниковых геодезических измерений (определений)	0.10	–
н325	295114.18	1433777.26	Метод спутниковых геодезических измерений (определений)	0.10	–
н326	295114.14	1433777.12	Метод спутниковых геодезических измерений (определений)	0.10	–
н327	295114.18	1433776.98	Метод спутниковых геодезических измерений (определений)	0.10	–

н328	295114.29	1433776.88	Метод спутниковых геодезических измерений (определений)	0.10	–
н329	295114.43	1433776.83	Метод спутниковых геодезических измерений (определений)	0.10	–
н330	295114.57	1433776.87	Метод спутниковых геодезических измерений (определений)	0.10	–
н319	295114.68	1433776.99	Метод спутниковых геодезических измерений (определений)	0.10	–
–	–	–	–	–	–
н331	295108.57	1433772.22	Метод спутниковых геодезических измерений (определений)	0.10	–
н332	295108.61	1433772.36	Метод спутниковых геодезических измерений (определений)	0.10	–
н333	295108.57	1433772.50	Метод спутниковых геодезических измерений (определений)	0.10	–
н334	295108.46	1433772.61	Метод спутниковых геодезических измерений (определений)	0.10	–
н335	295108.33	1433772.66	Метод спутниковых геодезических измерений (определений)	0.10	–
н336	295108.18	1433772.61	Метод спутниковых геодезических измерений (определений)	0.10	–
н337	295108.07	1433772.50	Метод спутниковых геодезических измерений (определений)	0.10	–
н338	295108.03	1433772.36	Метод спутниковых геодезических измерений (определений)	0.10	–
н339	295108.07	1433772.22	Метод спутниковых геодезических измерений (определений)	0.10	–
н340	295108.18	1433772.11	Метод спутниковых геодезических измерений (определений)	0.10	–
н341	295108.32	1433772.08	Метод спутниковых геодезических измерений (определений)	0.10	–
н342	295108.46	1433772.11	Метод спутниковых геодезических измерений (определений)	0.10	–
н331	295108.57	1433772.22	Метод спутниковых геодезических измерений (определений)	0.10	–

–	–	–	–	–	–
н343	295102.65	1433767.55	Метод спутниковых геодезических измерений (определений)	0.10	–
н344	295102.69	1433767.70	Метод спутниковых геодезических измерений (определений)	0.10	–
н345	295102.65	1433767.83	Метод спутниковых геодезических измерений (определений)	0.10	–
н346	295102.54	1433767.94	Метод спутниковых геодезических измерений (определений)	0.10	–
н347	295102.41	1433767.98	Метод спутниковых геодезических измерений (определений)	0.10	–
н348	295102.26	1433767.94	Метод спутниковых геодезических измерений (определений)	0.10	–
н349	295102.15	1433767.83	Метод спутниковых геодезических измерений (определений)	0.10	–
н350	295102.11	1433767.69	Метод спутниковых геодезических измерений (определений)	0.10	–
н351	295102.15	1433767.55	Метод спутниковых геодезических измерений (определений)	0.10	–
н352	295102.26	1433767.44	Метод спутниковых геодезических измерений (определений)	0.10	–
н353	295102.40	1433767.40	Метод спутниковых геодезических измерений (определений)	0.10	–
н354	295102.54	1433767.44	Метод спутниковых геодезических измерений (определений)	0.10	–
н343	295102.65	1433767.55	Метод спутниковых геодезических измерений (определений)	0.10	–
–	–	–	–	–	–
н355	295096.43	1433762.75	Метод спутниковых геодезических измерений (определений)	0.10	–
н356	295096.47	1433762.89	Метод спутниковых геодезических измерений (определений)	0.10	–
н357	295096.43	1433763.03	Метод спутниковых геодезических измерений (определений)	0.10	–
н358	295096.32	1433763.15	Метод спутниковых геодезических измерений (определений)	0.10	–

			измерений (определений)		
н359	295096.18	1433763.18	Метод спутниковых геодезических измерений (определений)	0.10	–
н360	295096.04	1433763.14	Метод спутниковых геодезических измерений (определений)	0.10	–
н361	295095.93	1433763.03	Метод спутниковых геодезических измерений (определений)	0.10	–
н362	295095.89	1433762.89	Метод спутниковых геодезических измерений (определений)	0.10	–
н363	295095.93	1433762.75	Метод спутниковых геодезических измерений (определений)	0.10	–
н364	295096.04	1433762.64	Метод спутниковых геодезических измерений (определений)	0.10	–
н365	295096.19	1433762.60	Метод спутниковых геодезических измерений (определений)	0.10	–
н366	295096.32	1433762.65	Метод спутниковых геодезических измерений (определений)	0.10	–
н355	295096.43	1433762.75	Метод спутниковых геодезических измерений (определений)	0.10	–
–	–	–	–	–	–
н367	295093.13	1433760.30	Метод спутниковых геодезических измерений (определений)	0.10	–
н368	295093.17	1433760.44	Метод спутниковых геодезических измерений (определений)	0.10	–
н369	295093.13	1433760.58	Метод спутниковых геодезических измерений (определений)	0.10	–
н370	295093.02	1433760.69	Метод спутниковых геодезических измерений (определений)	0.10	–
н371	295092.88	1433760.73	Метод спутниковых геодезических измерений (определений)	0.10	–
н372	295092.74	1433760.69	Метод спутниковых геодезических измерений (определений)	0.10	–
н373	295092.63	1433760.59	Метод спутниковых геодезических измерений (определений)	0.10	–
н374	295092.59	1433760.45	Метод спутниковых геодезических	0.10	–

			измерений (определений)		
н375	295092.63	1433760.30	Метод спутниковых геодезических измерений (определений)	0.10	–
н376	295092.74	1433760.19	Метод спутниковых геодезических измерений (определений)	0.10	–
н377	295092.88	1433760.15	Метод спутниковых геодезических измерений (определений)	0.10	–
н378	295093.02	1433760.19	Метод спутниковых геодезических измерений (определений)	0.10	–
н367	295093.13	1433760.30	Метод спутниковых геодезических измерений (определений)	0.10	–
–	–	–	–	–	–
н379	295080.76	1433750.40	Метод спутниковых геодезических измерений (определений)	0.10	–
н380	295080.80	1433750.54	Метод спутниковых геодезических измерений (определений)	0.10	–
н381	295080.76	1433750.68	Метод спутниковых геодезических измерений (определений)	0.10	–
н382	295080.66	1433750.79	Метод спутниковых геодезических измерений (определений)	0.10	–
н383	295080.51	1433750.83	Метод спутниковых геодезических измерений (определений)	0.10	–
н384	295080.38	1433750.79	Метод спутниковых геодезических измерений (определений)	0.10	–
н385	295080.26	1433750.69	Метод спутниковых геодезических измерений (определений)	0.10	–
н386	295080.22	1433750.54	Метод спутниковых геодезических измерений (определений)	0.10	–
н387	295080.26	1433750.41	Метод спутниковых геодезических измерений (определений)	0.10	–
н388	295080.37	1433750.29	Метод спутниковых геодезических измерений (определений)	0.10	–
н389	295080.51	1433750.25	Метод спутниковых геодезических измерений (определений)	0.10	–
н390	295080.65	1433750.29	Метод спутниковых геодезических	0.10	–

			измерений (определений)		
н379	295080.76	1433750.40	Метод спутниковых геодезических измерений (определений)	0.10	–
–	–	–	–	–	–
н391	295078.19	1433748.42	Метод спутниковых геодезических измерений (определений)	0.10	–
н392	295078.23	1433748.56	Метод спутниковых геодезических измерений (определений)	0.10	–
н393	295078.19	1433748.70	Метод спутниковых геодезических измерений (определений)	0.10	–
н394	295078.08	1433748.81	Метод спутниковых геодезических измерений (определений)	0.10	–
н395	295077.94	1433748.85	Метод спутниковых геодезических измерений (определений)	0.10	–
н396	295077.80	1433748.81	Метод спутниковых геодезических измерений (определений)	0.10	–
н397	295077.69	1433748.70	Метод спутниковых геодезических измерений (определений)	0.10	–
н398	295077.65	1433748.57	Метод спутниковых геодезических измерений (определений)	0.10	–
н399	295077.69	1433748.42	Метод спутниковых геодезических измерений (определений)	0.10	–
н400	295077.80	1433748.31	Метод спутниковых геодезических измерений (определений)	0.10	–
н401	295077.95	1433748.27	Метод спутниковых геодезических измерений (определений)	0.10	–
н402	295078.08	1433748.31	Метод спутниковых геодезических измерений (определений)	0.10	–
н391	295078.19	1433748.42	Метод спутниковых геодезических измерений (определений)	0.10	–
–	–	–	–	–	–
н403	295071.69	1433743.32	Метод спутниковых геодезических измерений (определений)	0.10	–
н404	295071.73	1433743.46	Метод спутниковых геодезических измерений (определений)	0.10	–

н405	295071.69	1433743.60	Метод спутниковых геодезических измерений (определений)	0.10	–
н406	295071.58	1433743.71	Метод спутниковых геодезических измерений (определений)	0.10	–
н407	295071.44	1433743.75	Метод спутниковых геодезических измерений (определений)	0.10	–
н408	295071.30	1433743.71	Метод спутниковых геодезических измерений (определений)	0.10	–
н409	295071.19	1433743.60	Метод спутниковых геодезических измерений (определений)	0.10	–
н410	295071.15	1433743.46	Метод спутниковых геодезических измерений (определений)	0.10	–
н411	295071.19	1433743.32	Метод спутниковых геодезических измерений (определений)	0.10	–
н412	295071.30	1433743.21	Метод спутниковых геодезических измерений (определений)	0.10	–
н413	295071.44	1433743.17	Метод спутниковых геодезических измерений (определений)	0.10	–
н414	295071.58	1433743.21	Метод спутниковых геодезических измерений (определений)	0.10	–
н403	295071.69	1433743.32	Метод спутниковых геодезических измерений (определений)	0.10	–
–	–	–	–	–	–
н415	295065.87	1433738.76	Метод спутниковых геодезических измерений (определений)	0.10	–
н416	295065.91	1433738.90	Метод спутниковых геодезических измерений (определений)	0.10	–
н417	295065.87	1433739.04	Метод спутниковых геодезических измерений (определений)	0.10	–
н418	295065.76	1433739.15	Метод спутниковых геодезических измерений (определений)	0.10	–
н419	295065.62	1433739.19	Метод спутниковых геодезических измерений (определений)	0.10	–
н420	295065.48	1433739.15	Метод спутниковых геодезических измерений (определений)	0.10	–

н421	295065.37	1433739.04	Метод спутниковых геодезических измерений (определений)	0.10	–
н422	295065.33	1433738.90	Метод спутниковых геодезических измерений (определений)	0.10	–
н423	295065.37	1433738.76	Метод спутниковых геодезических измерений (определений)	0.10	–
н424	295065.48	1433738.65	Метод спутниковых геодезических измерений (определений)	0.10	–
н425	295065.63	1433738.62	Метод спутниковых геодезических измерений (определений)	0.10	–
н426	295065.76	1433738.65	Метод спутниковых геодезических измерений (определений)	0.10	–
н415	295065.87	1433738.76	Метод спутниковых геодезических измерений (определений)	0.10	–
–	–	–	–	–	–
н427	295060.84	1433734.75	Метод спутниковых геодезических измерений (определений)	0.10	–
н428	295060.88	1433734.89	Метод спутниковых геодезических измерений (определений)	0.10	–
н429	295060.85	1433735.03	Метод спутниковых геодезических измерений (определений)	0.10	–
н430	295060.73	1433735.14	Метод спутниковых геодезических измерений (определений)	0.10	–
н431	295060.59	1433735.18	Метод спутниковых геодезических измерений (определений)	0.10	–
н432	295060.45	1433735.14	Метод спутниковых геодезических измерений (определений)	0.10	–
н433	295060.35	1433735.03	Метод спутниковых геодезических измерений (определений)	0.10	–
н434	295060.30	1433734.89	Метод спутниковых геодезических измерений (определений)	0.10	–
н435	295060.34	1433734.75	Метод спутниковых геодезических измерений (определений)	0.10	–
н436	295060.45	1433734.64	Метод спутниковых геодезических измерений (определений)	0.10	–

н437	295060.59	1433734.60	Метод спутниковых геодезических измерений (определений)	0.10	–
н438	295060.73	1433734.64	Метод спутниковых геодезических измерений (определений)	0.10	–
н427	295060.84	1433734.75	Метод спутниковых геодезических измерений (определений)	0.10	–
–	–	–	–	–	–
н439	295054.67	1433729.90	Метод спутниковых геодезических измерений (определений)	0.10	–
н440	295054.71	1433730.04	Метод спутниковых геодезических измерений (определений)	0.10	–
н441	295054.67	1433730.18	Метод спутниковых геодезических измерений (определений)	0.10	–
н442	295054.56	1433730.29	Метод спутниковых геодезических измерений (определений)	0.10	–
н443	295054.42	1433730.34	Метод спутниковых геодезических измерений (определений)	0.10	–
н444	295054.28	1433730.29	Метод спутниковых геодезических измерений (определений)	0.10	–
н445	295054.17	1433730.18	Метод спутниковых геодезических измерений (определений)	0.10	–
н446	295054.13	1433730.04	Метод спутниковых геодезических измерений (определений)	0.10	–
н447	295054.17	1433729.90	Метод спутниковых геодезических измерений (определений)	0.10	–
н448	295054.28	1433729.79	Метод спутниковых геодезических измерений (определений)	0.10	–
н449	295054.42	1433729.76	Метод спутниковых геодезических измерений (определений)	0.10	–
н450	295054.56	1433729.79	Метод спутниковых геодезических измерений (определений)	0.10	–
н439	295054.67	1433729.90	Метод спутниковых геодезических измерений (определений)	0.10	–
–	–	–	–	–	–
н451	295048.47	1433725.01	Метод спутниковых геодезических	0.10	–

			измерений (определений)		
н452	295048.57	1433725.12	Метод спутниковых геодезических измерений (определений)	0.10	–
н453	295048.61	1433725.26	Метод спутниковых геодезических измерений (определений)	0.10	–
н454	295048.57	1433725.40	Метод спутниковых геодезических измерений (определений)	0.10	–
н455	295048.46	1433725.51	Метод спутниковых геодезических измерений (определений)	0.10	–
н456	295048.32	1433725.55	Метод спутниковых геодезических измерений (определений)	0.10	–
н457	295048.18	1433725.51	Метод спутниковых геодезических измерений (определений)	0.10	–
н458	295048.07	1433725.41	Метод спутниковых геодезических измерений (определений)	0.10	–
н459	295048.03	1433725.27	Метод спутниковых геодезических измерений (определений)	0.10	–
н460	295048.07	1433725.13	Метод спутниковых геодезических измерений (определений)	0.10	–
н461	295048.19	1433725.01	Метод спутниковых геодезических измерений (определений)	0.10	–
н462	295048.32	1433724.97	Метод спутниковых геодезических измерений (определений)	0.10	–
н451	295048.47	1433725.01	Метод спутниковых геодезических измерений (определений)	0.10	–
–	–	–	–	–	–
н463	295042.50	1433720.50	Метод спутниковых геодезических измерений (определений)	0.10	–
н464	295042.54	1433720.64	Метод спутниковых геодезических измерений (определений)	0.10	–
н465	295042.50	1433720.78	Метод спутниковых геодезических измерений (определений)	0.10	–
н466	295042.39	1433720.89	Метод спутниковых геодезических измерений (определений)	0.10	–
н467	295042.25	1433720.93	Метод спутниковых геодезических	0.10	–

			измерений (определений)		
н468	295042.11	1433720.89	Метод спутниковых геодезических измерений (определений)	0.10	–
н469	295042.00	1433720.78	Метод спутниковых геодезических измерений (определений)	0.10	–
н470	295041.96	1433720.64	Метод спутниковых геодезических измерений (определений)	0.10	–
н471	295042.00	1433720.50	Метод спутниковых геодезических измерений (определений)	0.10	–
н472	295042.11	1433720.39	Метод спутниковых геодезических измерений (определений)	0.10	–
н473	295042.26	1433720.35	Метод спутниковых геодезических измерений (определений)	0.10	–
н474	295042.39	1433720.39	Метод спутниковых геодезических измерений (определений)	0.10	–
н463	295042.50	1433720.50	Метод спутниковых геодезических измерений (определений)	0.10	–
–	–	–	–	–	–
н475	295036.59	1433715.83	Метод спутниковых геодезических измерений (определений)	0.10	–
н476	295036.63	1433715.97	Метод спутниковых геодезических измерений (определений)	0.10	–
н477	295036.59	1433716.11	Метод спутниковых геодезических измерений (определений)	0.10	–
н478	295036.48	1433716.22	Метод спутниковых геодезических измерений (определений)	0.10	–
н479	295036.34	1433716.26	Метод спутниковых геодезических измерений (определений)	0.10	–
н480	295036.20	1433716.22	Метод спутниковых геодезических измерений (определений)	0.10	–
н481	295036.09	1433716.12	Метод спутниковых геодезических измерений (определений)	0.10	–
н482	295036.05	1433715.98	Метод спутниковых геодезических измерений (определений)	0.10	–
н483	295036.09	1433715.84	Метод спутниковых геодезических	0.10	–

			измерений (определений)		
н484	295036.20	1433715.72	Метод спутниковых геодезических измерений (определений)	0.10	–
н485	295036.35	1433715.68	Метод спутниковых геодезических измерений (определений)	0.10	–
н486	295036.48	1433715.72	Метод спутниковых геодезических измерений (определений)	0.10	–
н475	295036.59	1433715.83	Метод спутниковых геодезических измерений (определений)	0.10	–
–	–	–	–	–	–
н487	295030.85	1433711.24	Метод спутниковых геодезических измерений (определений)	0.10	–
н488	295030.90	1433711.38	Метод спутниковых геодезических измерений (определений)	0.10	–
н489	295030.85	1433711.53	Метод спутниковых геодезических измерений (определений)	0.10	–
н490	295030.74	1433711.63	Метод спутниковых геодезических измерений (определений)	0.10	–
н491	295030.60	1433711.67	Метод спутниковых геодезических измерений (определений)	0.10	–
н492	295030.46	1433711.64	Метод спутниковых геодезических измерений (определений)	0.10	–
н493	295030.35	1433711.52	Метод спутниковых геодезических измерений (определений)	0.10	–
н494	295030.31	1433711.38	Метод спутниковых геодезических измерений (определений)	0.10	–
н495	295030.35	1433711.24	Метод спутниковых геодезических измерений (определений)	0.10	–
н496	295030.46	1433711.14	Метод спутниковых геодезических измерений (определений)	0.10	–
н497	295030.60	1433711.09	Метод спутниковых геодезических измерений (определений)	0.10	–
н498	295030.74	1433711.13	Метод спутниковых геодезических измерений (определений)	0.10	–
н487	295030.85	1433711.24	Метод спутниковых геодезических	0.10	–

			измерений (определений)		
–	–	–	–	–	–
н499	295024.23	1433706.01	Метод спутниковых геодезических измерений (определений)	0.10	–
н500	295024.33	1433706.12	Метод спутниковых геодезических измерений (определений)	0.10	–
н501	295024.37	1433706.26	Метод спутниковых геодезических измерений (определений)	0.10	–
н502	295024.33	1433706.40	Метод спутниковых геодезических измерений (определений)	0.10	–
н503	295024.22	1433706.51	Метод спутниковых геодезических измерений (определений)	0.10	–
н504	295024.08	1433706.56	Метод спутниковых геодезических измерений (определений)	0.10	–
н505	295023.94	1433706.51	Метод спутниковых геодезических измерений (определений)	0.10	–
н506	295023.84	1433706.40	Метод спутниковых геодезических измерений (определений)	0.10	–
н507	295023.79	1433706.26	Метод спутниковых геодезических измерений (определений)	0.10	–
н508	295023.83	1433706.12	Метод спутниковых геодезических измерений (определений)	0.10	–
н509	295023.95	1433706.01	Метод спутниковых геодезических измерений (определений)	0.10	–
н510	295024.08	1433705.98	Метод спутниковых геодезических измерений (определений)	0.10	–
н499	295024.23	1433706.01	Метод спутниковых геодезических измерений (определений)	0.10	–
–	–	–	–	–	–
н511	295017.88	1433701.09	Метод спутниковых геодезических измерений (определений)	0.10	–
н512	295017.92	1433701.23	Метод спутниковых геодезических измерений (определений)	0.10	–
н513	295017.89	1433701.37	Метод спутниковых геодезических измерений (определений)	0.10	–

н514	295017.77	1433701.48	Метод спутниковых геодезических измерений (определений)	0.10	–
н515	295017.63	1433701.52	Метод спутниковых геодезических измерений (определений)	0.10	–
н516	295017.49	1433701.48	Метод спутниковых геодезических измерений (определений)	0.10	–
н517	295017.39	1433701.37	Метод спутниковых геодезических измерений (определений)	0.10	–
н518	295017.34	1433701.24	Метод спутниковых геодезических измерений (определений)	0.10	–
н519	295017.38	1433701.09	Метод спутниковых геодезических измерений (определений)	0.10	–
н520	295017.49	1433700.98	Метод спутниковых геодезических измерений (определений)	0.10	–
н521	295017.63	1433700.94	Метод спутниковых геодезических измерений (определений)	0.10	–
н522	295017.77	1433700.98	Метод спутниковых геодезических измерений (определений)	0.10	–
н511	295017.88	1433701.09	Метод спутниковых геодезических измерений (определений)	0.10	–
–	–	–	–	–	–
н523	295012.10	1433696.60	Метод спутниковых геодезических измерений (определений)	0.10	–
н524	295012.14	1433696.73	Метод спутниковых геодезических измерений (определений)	0.10	–
н525	295012.10	1433696.88	Метод спутниковых геодезических измерений (определений)	0.10	–
н526	295011.99	1433696.98	Метод спутниковых геодезических измерений (определений)	0.10	–
н527	295011.85	1433697.02	Метод спутниковых геодезических измерений (определений)	0.10	–
н528	295011.71	1433696.98	Метод спутниковых геодезических измерений (определений)	0.10	–
н529	295011.60	1433696.87	Метод спутниковых геодезических измерений (определений)	0.10	–

н530	295011.57	1433696.73	Метод спутниковых геодезических измерений (определений)	0.10	–
н531	295011.60	1433696.59	Метод спутниковых геодезических измерений (определений)	0.10	–
н532	295011.71	1433696.49	Метод спутниковых геодезических измерений (определений)	0.10	–
н533	295011.85	1433696.44	Метод спутниковых геодезических измерений (определений)	0.10	–
н534	295011.99	1433696.48	Метод спутниковых геодезических измерений (определений)	0.10	–
н523	295012.10	1433696.60	Метод спутниковых геодезических измерений (определений)	0.10	–
–	–	–	–	–	–
н535	295005.97	1433691.90	Метод спутниковых геодезических измерений (определений)	0.10	–
н536	295006.01	1433692.04	Метод спутниковых геодезических измерений (определений)	0.10	–
н537	295005.97	1433692.18	Метод спутниковых геодезических измерений (определений)	0.10	–
н538	295005.86	1433692.29	Метод спутниковых геодезических измерений (определений)	0.10	–
н539	295005.72	1433692.33	Метод спутниковых геодезических измерений (определений)	0.10	–
н540	295005.58	1433692.29	Метод спутниковых геодезических измерений (определений)	0.10	–
н541	295005.47	1433692.18	Метод спутниковых геодезических измерений (определений)	0.10	–
н542	295005.43	1433692.04	Метод спутниковых геодезических измерений (определений)	0.10	–
н543	295005.47	1433691.90	Метод спутниковых геодезических измерений (определений)	0.10	–
н544	295005.58	1433691.79	Метод спутниковых геодезических измерений (определений)	0.10	–
н545	295005.72	1433691.76	Метод спутниковых геодезических измерений (определений)	0.10	–

н546	295005.86	1433691.79	Метод спутниковых геодезических измерений (определений)	0.10	–
н535	295005.97	1433691.90	Метод спутниковых геодезических измерений (определений)	0.10	–
–	–	–	–	–	–
н547	295000.01	1433687.14	Метод спутниковых геодезических измерений (определений)	0.10	–
н548	295000.12	1433687.26	Метод спутниковых геодезических измерений (определений)	0.10	–
н549	295000.17	1433687.39	Метод спутниковых геодезических измерений (определений)	0.10	–
н550	295000.12	1433687.54	Метод спутниковых геодезических измерений (определений)	0.10	–
н551	295000.01	1433687.64	Метод спутниковых геодезических измерений (определений)	0.10	–
н552	294999.87	1433687.68	Метод спутниковых геодезических измерений (определений)	0.10	–
н553	294999.73	1433687.64	Метод спутниковых геодезических измерений (определений)	0.10	–
н554	294999.62	1433687.53	Метод спутниковых геодезических измерений (определений)	0.10	–
н555	294999.58	1433687.39	Метод спутниковых геодезических измерений (определений)	0.10	–
н556	294999.62	1433687.25	Метод спутниковых геодезических измерений (определений)	0.10	–
н557	294999.73	1433687.15	Метод спутниковых геодезических измерений (определений)	0.10	–
н558	294999.87	1433687.10	Метод спутниковых геодезических измерений (определений)	0.10	–
н547	295000.01	1433687.14	Метод спутниковых геодезических измерений (определений)	0.10	–
–	–	–	–	–	–
н559	294993.69	1433682.40	Метод спутниковых геодезических измерений (определений)	0.10	–
н560	294993.79	1433682.52	Метод спутниковых геодезических измерений (определений)	0.10	–

			измерений (определений)		
н561	294993.83	1433682.65	Метод спутниковых геодезических измерений (определений)	0.10	–
н562	294993.79	1433682.80	Метод спутниковых геодезических измерений (определений)	0.10	–
н563	294993.68	1433682.90	Метод спутниковых геодезических измерений (определений)	0.10	–
н564	294993.54	1433682.94	Метод спутниковых геодезических измерений (определений)	0.10	–
н565	294993.40	1433682.91	Метод спутниковых геодезических измерений (определений)	0.10	–
н566	294993.29	1433682.79	Метод спутниковых геодезических измерений (определений)	0.10	–
н567	294993.25	1433682.65	Метод спутниковых геодезических измерений (определений)	0.10	–
н568	294993.29	1433682.51	Метод спутниковых геодезических измерений (определений)	0.10	–
н569	294993.41	1433682.41	Метод спутниковых геодезических измерений (определений)	0.10	–
н570	294993.54	1433682.36	Метод спутниковых геодезических измерений (определений)	0.10	–
н559	294993.69	1433682.40	Метод спутниковых геодезических измерений (определений)	0.10	–
–	–	–	–	–	–
н571	294987.72	1433677.72	Метод спутниковых геодезических измерений (определений)	0.10	–
н572	294987.82	1433677.83	Метод спутниковых геодезических измерений (определений)	0.10	–
н573	294987.86	1433677.97	Метод спутниковых геодезических измерений (определений)	0.10	–
н574	294987.83	1433678.11	Метод спутниковых геодезических измерений (определений)	0.10	–
н575	294987.71	1433678.22	Метод спутниковых геодезических измерений (определений)	0.10	–
н576	294987.57	1433678.26	Метод спутниковых геодезических	0.10	–

			измерений (определений)		
н577	294987.43	1433678.23	Метод спутниковых геодезических измерений (определений)	0.10	–
н578	294987.33	1433678.11	Метод спутниковых геодезических измерений (определений)	0.10	–
н579	294987.28	1433677.97	Метод спутниковых геодезических измерений (определений)	0.10	–
н580	294987.32	1433677.83	Метод спутниковых геодезических измерений (определений)	0.10	–
н581	294987.44	1433677.72	Метод спутниковых геодезических измерений (определений)	0.10	–
н582	294987.57	1433677.68	Метод спутниковых геодезических измерений (определений)	0.10	–
н571	294987.72	1433677.72	Метод спутниковых геодезических измерений (определений)	0.10	–
–	–	–	–	–	–
н583	294982.08	1433673.27	Метод спутниковых геодезических измерений (определений)	0.10	–
н584	294982.12	1433673.41	Метод спутниковых геодезических измерений (определений)	0.10	–
н585	294982.08	1433673.55	Метод спутниковых геодезических измерений (определений)	0.10	–
н586	294981.97	1433673.66	Метод спутниковых геодезических измерений (определений)	0.10	–
н587	294981.83	1433673.70	Метод спутниковых геодезических измерений (определений)	0.10	–
н588	294981.69	1433673.66	Метод спутниковых геодезических измерений (определений)	0.10	–
н589	294981.58	1433673.55	Метод спутниковых геодезических измерений (определений)	0.10	–
н590	294981.54	1433673.41	Метод спутниковых геодезических измерений (определений)	0.10	–
н591	294981.58	1433673.27	Метод спутниковых геодезических измерений (определений)	0.10	–
н592	294981.69	1433673.16	Метод спутниковых геодезических	0.10	–

			измерений (определений)		
н593	294981.83	1433673.12	Метод спутниковых геодезических измерений (определений)	0.10	–
н594	294981.97	1433673.16	Метод спутниковых геодезических измерений (определений)	0.10	–
н583	294982.08	1433673.27	Метод спутниковых геодезических измерений (определений)	0.10	–
–	–	–	–	–	–
н595	294976.00	1433668.50	Метод спутниковых геодезических измерений (определений)	0.10	–
н596	294976.04	1433668.64	Метод спутниковых геодезических измерений (определений)	0.10	–
н597	294976.01	1433668.78	Метод спутниковых геодезических измерений (определений)	0.10	–
н598	294975.89	1433668.89	Метод спутниковых геодезических измерений (определений)	0.10	–
н599	294975.75	1433668.93	Метод спутниковых геодезических измерений (определений)	0.10	–
н600	294975.61	1433668.89	Метод спутниковых геодезических измерений (определений)	0.10	–
н601	294975.51	1433668.78	Метод спутниковых геодезических измерений (определений)	0.10	–
н602	294975.46	1433668.64	Метод спутниковых геодезических измерений (определений)	0.10	–
н603	294975.50	1433668.50	Метод спутниковых геодезических измерений (определений)	0.10	–
н604	294975.61	1433668.39	Метод спутниковых геодезических измерений (определений)	0.10	–
н605	294975.75	1433668.35	Метод спутниковых геодезических измерений (определений)	0.10	–
н606	294975.89	1433668.39	Метод спутниковых геодезических измерений (определений)	0.10	–
н595	294976.00	1433668.50	Метод спутниковых геодезических измерений (определений)	0.10	–
–	–	–	–	–	–

н607	294969.82	1433663.76	Метод спутниковых геодезических измерений (определений)	0.10	–
н608	294969.92	1433663.86	Метод спутниковых геодезических измерений (определений)	0.10	–
н609	294969.96	1433664.00	Метод спутниковых геодезических измерений (определений)	0.10	–
н610	294969.93	1433664.14	Метод спутниковых геодезических измерений (определений)	0.10	–
н611	294969.81	1433664.26	Метод спутниковых геодезических измерений (определений)	0.10	–
н612	294969.67	1433664.29	Метод спутниковых геодезических измерений (определений)	0.10	–
н613	294969.53	1433664.25	Метод спутниковых геодезических измерений (определений)	0.10	–
н614	294969.43	1433664.15	Метод спутниковых геодезических измерений (определений)	0.10	–
н615	294969.38	1433664.00	Метод спутниковых геодезических измерений (определений)	0.10	–
н616	294969.42	1433663.87	Метод спутниковых геодезических измерений (определений)	0.10	–
н617	294969.53	1433663.75	Метод спутниковых геодезических измерений (определений)	0.10	–
н618	294969.67	1433663.71	Метод спутниковых геодезических измерений (определений)	0.10	–
н607	294969.82	1433663.76	Метод спутниковых геодезических измерений (определений)	0.10	–
–	–	–	–	–	–
н619	294963.33	1433659.30	Метод спутниковых геодезических измерений (определений)	0.10	–
н620	294963.37	1433659.44	Метод спутниковых геодезических измерений (определений)	0.10	–
н621	294963.33	1433659.58	Метод спутниковых геодезических измерений (определений)	0.10	–
н622	294963.22	1433659.69	Метод спутниковых геодезических измерений (определений)	0.10	–

н623	294963.08	1433659.74	Метод спутниковых геодезических измерений (определений)	0.10	–
н624	294962.94	1433659.69	Метод спутниковых геодезических измерений (определений)	0.10	–
н625	294962.83	1433659.58	Метод спутниковых геодезических измерений (определений)	0.10	–
н626	294962.79	1433659.44	Метод спутниковых геодезических измерений (определений)	0.10	–
н627	294962.83	1433659.30	Метод спутниковых геодезических измерений (определений)	0.10	–
н628	294962.94	1433659.19	Метод спутниковых геодезических измерений (определений)	0.10	–
н629	294963.08	1433659.16	Метод спутниковых геодезических измерений (определений)	0.10	–
н630	294963.22	1433659.19	Метод спутниковых геодезических измерений (определений)	0.10	–
н619	294963.33	1433659.30	Метод спутниковых геодезических измерений (определений)	0.10	–
–	–	–	–	–	–
н631	294956.99	1433655.20	Метод спутниковых геодезических измерений (определений)	0.10	–
н632	294957.02	1433655.34	Метод спутниковых геодезических измерений (определений)	0.10	–
н633	294956.98	1433655.48	Метод спутниковых геодезических измерений (определений)	0.10	–
н634	294956.88	1433655.59	Метод спутниковых геодезических измерений (определений)	0.10	–
н635	294956.73	1433655.64	Метод спутниковых геодезических измерений (определений)	0.10	–
н636	294956.60	1433655.59	Метод спутниковых геодезических измерений (определений)	0.10	–
н637	294956.48	1433655.48	Метод спутниковых геодезических измерений (определений)	0.10	–
н638	294956.44	1433655.34	Метод спутниковых геодезических измерений (определений)	0.10	–

н639	294956.48	1433655.20	Метод спутниковых геодезических измерений (определений)	0.10	–
н640	294956.59	1433655.09	Метод спутниковых геодезических измерений (определений)	0.10	–
н641	294956.73	1433655.06	Метод спутниковых геодезических измерений (определений)	0.10	–
н642	294956.87	1433655.09	Метод спутниковых геодезических измерений (определений)	0.10	–
н631	294956.99	1433655.20	Метод спутниковых геодезических измерений (определений)	0.10	–
–	–	–	–	–	–
н643	294950.06	1433650.87	Метод спутниковых геодезических измерений (определений)	0.10	–
н644	294950.10	1433651.01	Метод спутниковых геодезических измерений (определений)	0.10	–
н645	294950.06	1433651.15	Метод спутниковых геодезических измерений (определений)	0.10	–
н646	294949.95	1433651.26	Метод спутниковых геодезических измерений (определений)	0.10	–
н647	294949.81	1433651.30	Метод спутниковых геодезических измерений (определений)	0.10	–
н648	294949.67	1433651.27	Метод спутниковых геодезических измерений (определений)	0.10	–
н649	294949.56	1433651.15	Метод спутниковых геодезических измерений (определений)	0.10	–
н650	294949.52	1433651.01	Метод спутниковых геодезических измерений (определений)	0.10	–
н651	294949.56	1433650.87	Метод спутниковых геодезических измерений (определений)	0.10	–
н652	294949.67	1433650.77	Метод спутниковых геодезических измерений (определений)	0.10	–
н653	294949.81	1433650.72	Метод спутниковых геодезических измерений (определений)	0.10	–
н654	294949.95	1433650.76	Метод спутниковых геодезических измерений (определений)	0.10	–

н643	294950.06	1433650.87	Метод спутниковых геодезических измерений (определений)	0.10	–
–	–	–	–	–	–
н655	294947.79	1433649.44	Метод спутниковых геодезических измерений (определений)	0.10	–
н656	294947.83	1433649.57	Метод спутниковых геодезических измерений (определений)	0.10	–
н657	294947.79	1433649.72	Метод спутниковых геодезических измерений (определений)	0.10	–
н658	294947.68	1433649.82	Метод спутниковых геодезических измерений (определений)	0.10	–
н659	294947.54	1433649.86	Метод спутниковых геодезических измерений (определений)	0.10	–
н660	294947.40	1433649.83	Метод спутниковых геодезических измерений (определений)	0.10	–
н661	294947.29	1433649.71	Метод спутниковых геодезических измерений (определений)	0.10	–
н662	294947.25	1433649.57	Метод спутниковых геодезических измерений (определений)	0.10	–
н663	294947.29	1433649.43	Метод спутниковых геодезических измерений (определений)	0.10	–
н664	294947.40	1433649.33	Метод спутниковых геодезических измерений (определений)	0.10	–
н665	294947.54	1433649.28	Метод спутниковых геодезических измерений (определений)	0.10	–
н666	294947.68	1433649.32	Метод спутниковых геодезических измерений (определений)	0.10	–
н655	294947.79	1433649.44	Метод спутниковых геодезических измерений (определений)	0.10	–
–	–	–	–	–	–
н667	294941.81	1433645.54	Метод спутниковых геодезических измерений (определений)	0.10	–
н668	294941.85	1433645.67	Метод спутниковых геодезических измерений (определений)	0.10	–
н669	294941.81	1433645.82	Метод спутниковых геодезических измерений (определений)	0.10	–

			измерений (определений)		
н670	294941.70	1433645.92	Метод спутниковых геодезических измерений (определений)	0.10	–
н671	294941.57	1433645.96	Метод спутниковых геодезических измерений (определений)	0.10	–
н672	294941.42	1433645.93	Метод спутниковых геодезических измерений (определений)	0.10	–
н673	294941.31	1433645.81	Метод спутниковых геодезических измерений (определений)	0.10	–
н674	294941.27	1433645.67	Метод спутниковых геодезических измерений (определений)	0.10	–
н675	294941.31	1433645.53	Метод спутниковых геодезических измерений (определений)	0.10	–
н676	294941.42	1433645.43	Метод спутниковых геодезических измерений (определений)	0.10	–
н677	294941.56	1433645.38	Метод спутниковых геодезических измерений (определений)	0.10	–
н678	294941.70	1433645.42	Метод спутниковых геодезических измерений (определений)	0.10	–
н667	294941.81	1433645.54	Метод спутниковых геодезических измерений (определений)	0.10	–
–	–	–	–	–	–
н679	294939.97	1433644.46	Метод спутниковых геодезических измерений (определений)	0.10	–
н680	294940.01	1433644.60	Метод спутниковых геодезических измерений (определений)	0.10	–
н681	294939.97	1433644.75	Метод спутниковых геодезических измерений (определений)	0.10	–
н682	294939.86	1433644.85	Метод спутниковых геодезических измерений (определений)	0.10	–
н683	294939.72	1433644.89	Метод спутниковых геодезических измерений (определений)	0.10	–
н684	294939.58	1433644.86	Метод спутниковых геодезических измерений (определений)	0.10	–
н685	294939.47	1433644.74	Метод спутниковых геодезических	0.10	–

			измерений (определений)		
н686	294939.43	1433644.60	Метод спутниковых геодезических измерений (определений)	0.10	–
н687	294939.47	1433644.46	Метод спутниковых геодезических измерений (определений)	0.10	–
н688	294939.58	1433644.36	Метод спутниковых геодезических измерений (определений)	0.10	–
н689	294939.72	1433644.31	Метод спутниковых геодезических измерений (определений)	0.10	–
н690	294939.86	1433644.35	Метод спутниковых геодезических измерений (определений)	0.10	–
н679	294939.97	1433644.46	Метод спутниковых геодезических измерений (определений)	0.10	–
–	–	–	–	–	–
н691	294933.89	1433640.55	Метод спутниковых геодезических измерений (определений)	0.10	–
н692	294933.93	1433640.69	Метод спутниковых геодезических измерений (определений)	0.10	–
н693	294933.89	1433640.83	Метод спутниковых геодезических измерений (определений)	0.10	–
н694	294933.78	1433640.94	Метод спутниковых геодезических измерений (определений)	0.10	–
н695	294933.65	1433640.98	Метод спутниковых геодезических измерений (определений)	0.10	–
н696	294933.50	1433640.94	Метод спутниковых геодезических измерений (определений)	0.10	–
н697	294933.39	1433640.83	Метод спутниковых геодезических измерений (определений)	0.10	–
н698	294933.35	1433640.69	Метод спутниковых геодезических измерений (определений)	0.10	–
н699	294933.39	1433640.55	Метод спутниковых геодезических измерений (определений)	0.10	–
н700	294933.50	1433640.44	Метод спутниковых геодезических измерений (определений)	0.10	–
н701	294933.64	1433640.40	Метод спутниковых геодезических	0.10	–

			измерений (определений)		
н702	294933.78	1433640.44	Метод спутниковых геодезических измерений (определений)	0.10	–
н691	294933.89	1433640.55	Метод спутниковых геодезических измерений (определений)	0.10	–
–	–	–	–	–	–
н703	294927.96	1433636.76	Метод спутниковых геодезических измерений (определений)	0.10	–
н704	294928.00	1433636.91	Метод спутниковых геодезических измерений (определений)	0.10	–
н705	294927.96	1433637.04	Метод спутниковых геодезических измерений (определений)	0.10	–
н706	294927.85	1433637.15	Метод спутниковых геодезических измерений (определений)	0.10	–
н707	294927.71	1433637.19	Метод спутниковых геодезических измерений (определений)	0.10	–
н708	294927.57	1433637.15	Метод спутниковых геодезических измерений (определений)	0.10	–
н709	294927.46	1433637.04	Метод спутниковых геодезических измерений (определений)	0.10	–
н710	294927.42	1433636.90	Метод спутниковых геодезических измерений (определений)	0.10	–
н711	294927.46	1433636.76	Метод спутниковых геодезических измерений (определений)	0.10	–
н712	294927.57	1433636.65	Метод спутниковых геодезических измерений (определений)	0.10	–
н713	294927.71	1433636.61	Метод спутниковых геодезических измерений (определений)	0.10	–
н714	294927.85	1433636.65	Метод спутниковых геодезических измерений (определений)	0.10	–
н703	294927.96	1433636.76	Метод спутниковых геодезических измерений (определений)	0.10	–
–	–	–	–	–	–
н715	294921.90	1433632.69	Метод спутниковых геодезических измерений (определений)	0.10	–

н716	294921.94	1433632.83	Метод спутниковых геодезических измерений (определений)	0.10	–
н717	294921.90	1433632.97	Метод спутниковых геодезических измерений (определений)	0.10	–
н718	294921.79	1433633.08	Метод спутниковых геодезических измерений (определений)	0.10	–
н719	294921.65	1433633.13	Метод спутниковых геодезических измерений (определений)	0.10	–
н720	294921.51	1433633.08	Метод спутниковых геодезических измерений (определений)	0.10	–
н721	294921.40	1433632.97	Метод спутниковых геодезических измерений (определений)	0.10	–
н722	294921.36	1433632.83	Метод спутниковых геодезических измерений (определений)	0.10	–
н723	294921.40	1433632.69	Метод спутниковых геодезических измерений (определений)	0.10	–
н724	294921.51	1433632.58	Метод спутниковых геодезических измерений (определений)	0.10	–
н725	294921.65	1433632.55	Метод спутниковых геодезических измерений (определений)	0.10	–
н726	294921.79	1433632.58	Метод спутниковых геодезических измерений (определений)	0.10	–
н715	294921.90	1433632.69	Метод спутниковых геодезических измерений (определений)	0.10	–
–	–	–	–	–	–
н727	294915.96	1433628.87	Метод спутниковых геодезических измерений (определений)	0.10	–
н728	294916.06	1433628.99	Метод спутниковых геодезических измерений (определений)	0.10	–
н729	294916.10	1433629.12	Метод спутниковых геодезических измерений (определений)	0.10	–
н730	294916.06	1433629.27	Метод спутниковых геодезических измерений (определений)	0.10	–
н731	294915.95	1433629.37	Метод спутниковых геодезических измерений (определений)	0.10	–

н732	294915.81	1433629.41	Метод спутниковых геодезических измерений (определений)	0.10	–
н733	294915.67	1433629.38	Метод спутниковых геодезических измерений (определений)	0.10	–
н734	294915.56	1433629.26	Метод спутниковых геодезических измерений (определений)	0.10	–
н735	294915.52	1433629.12	Метод спутниковых геодезических измерений (определений)	0.10	–
н736	294915.56	1433628.98	Метод спутниковых геодезических измерений (определений)	0.10	–
н737	294915.68	1433628.88	Метод спутниковых геодезических измерений (определений)	0.10	–
н738	294915.81	1433628.83	Метод спутниковых геодезических измерений (определений)	0.10	–
н727	294915.96	1433628.87	Метод спутниковых геодезических измерений (определений)	0.10	–
–	–	–	–	–	–
н739	294909.93	1433624.95	Метод спутниковых геодезических измерений (определений)	0.10	–
н740	294910.03	1433625.06	Метод спутниковых геодезических измерений (определений)	0.10	–
н741	294910.07	1433625.21	Метод спутниковых геодезических измерений (определений)	0.10	–
н742	294910.03	1433625.34	Метод спутниковых геодезических измерений (определений)	0.10	–
н743	294909.92	1433625.45	Метод спутниковых геодезических измерений (определений)	0.10	–
н744	294909.78	1433625.49	Метод спутниковых геодезических измерений (определений)	0.10	–
н745	294909.64	1433625.45	Метод спутниковых геодезических измерений (определений)	0.10	–
н746	294909.54	1433625.34	Метод спутниковых геодезических измерений (определений)	0.10	–
н747	294909.49	1433625.20	Метод спутниковых геодезических измерений (определений)	0.10	–

н748	294909.53	1433625.06	Метод спутниковых геодезических измерений (определений)	0.10	–
н749	294909.65	1433624.95	Метод спутниковых геодезических измерений (определений)	0.10	–
н750	294909.78	1433624.91	Метод спутниковых геодезических измерений (определений)	0.10	–
н739	294909.93	1433624.95	Метод спутниковых геодезических измерений (определений)	0.10	–
–	–	–	–	–	–
н751	294903.69	1433620.98	Метод спутниковых геодезических измерений (определений)	0.10	–
н752	294903.73	1433621.13	Метод спутниковых геодезических измерений (определений)	0.10	–
н753	294903.69	1433621.26	Метод спутниковых геодезических измерений (определений)	0.10	–
н754	294903.58	1433621.37	Метод спутниковых геодезических измерений (определений)	0.10	–
н755	294903.45	1433621.41	Метод спутниковых геодезических измерений (определений)	0.10	–
н756	294903.30	1433621.37	Метод спутниковых геодезических измерений (определений)	0.10	–
н757	294903.19	1433621.26	Метод спутниковых геодезических измерений (определений)	0.10	–
н758	294903.15	1433621.12	Метод спутниковых геодезических измерений (определений)	0.10	–
н759	294903.19	1433620.98	Метод спутниковых геодезических измерений (определений)	0.10	–
н760	294903.30	1433620.87	Метод спутниковых геодезических измерений (определений)	0.10	–
н761	294903.44	1433620.83	Метод спутниковых геодезических измерений (определений)	0.10	–
н762	294903.58	1433620.87	Метод спутниковых геодезических измерений (определений)	0.10	–
н751	294903.69	1433620.98	Метод спутниковых геодезических измерений (определений)	0.10	–

–	–	–	–	–	–
н763	294898.02	1433617.35	Метод спутниковых геодезических измерений (определений)	0.10	–
н764	294898.07	1433617.49	Метод спутниковых геодезических измерений (определений)	0.10	–
н765	294898.02	1433617.63	Метод спутниковых геодезических измерений (определений)	0.10	–
н766	294897.91	1433617.74	Метод спутниковых геодезических измерений (определений)	0.10	–
н767	294897.77	1433617.79	Метод спутниковых геодезических измерений (определений)	0.10	–
н768	294897.63	1433617.74	Метод спутниковых геодезических измерений (определений)	0.10	–
н769	294897.52	1433617.63	Метод спутниковых геодезических измерений (определений)	0.10	–
н770	294897.49	1433617.49	Метод спутниковых геодезических измерений (определений)	0.10	–
н771	294897.52	1433617.35	Метод спутниковых геодезических измерений (определений)	0.10	–
н772	294897.63	1433617.24	Метод спутниковых геодезических измерений (определений)	0.10	–
н773	294897.77	1433617.21	Метод спутниковых геодезических измерений (определений)	0.10	–
н774	294897.91	1433617.24	Метод спутниковых геодезических измерений (определений)	0.10	–
н763	294898.02	1433617.35	Метод спутниковых геодезических измерений (определений)	0.10	–
–	–	–	–	–	–
н775	294891.80	1433613.27	Метод спутниковых геодезических измерений (определений)	0.10	–
н776	294891.84	1433613.40	Метод спутниковых геодезических измерений (определений)	0.10	–
н777	294891.80	1433613.55	Метод спутниковых геодезических измерений (определений)	0.10	–
н778	294891.69	1433613.65	Метод спутниковых геодезических измерений (определений)	0.10	–

			измерений (определений)		
н779	294891.55	1433613.69	Метод спутниковых геодезических измерений (определений)	0.10	–
н780	294891.41	1433613.66	Метод спутниковых геодезических измерений (определений)	0.10	–
н781	294891.30	1433613.54	Метод спутниковых геодезических измерений (определений)	0.10	–
н782	294891.26	1433613.40	Метод спутниковых геодезических измерений (определений)	0.10	–
н783	294891.30	1433613.26	Метод спутниковых геодезических измерений (определений)	0.10	–
н784	294891.41	1433613.16	Метод спутниковых геодезических измерений (определений)	0.10	–
н785	294891.55	1433613.11	Метод спутниковых геодезических измерений (определений)	0.10	–
н786	294891.69	1433613.15	Метод спутниковых геодезических измерений (определений)	0.10	–
н775	294891.80	1433613.27	Метод спутниковых геодезических измерений (определений)	0.10	–
–	–	–	–	–	–
н787	294886.21	1433609.68	Метод спутниковых геодезических измерений (определений)	0.10	–
н788	294886.25	1433609.81	Метод спутниковых геодезических измерений (определений)	0.10	–
н789	294886.21	1433609.96	Метод спутниковых геодезических измерений (определений)	0.10	–
н790	294886.10	1433610.06	Метод спутниковых геодезических измерений (определений)	0.10	–
н791	294885.96	1433610.10	Метод спутниковых геодезических измерений (определений)	0.10	–
н792	294885.82	1433610.07	Метод спутниковых геодезических измерений (определений)	0.10	–
н793	294885.71	1433609.95	Метод спутниковых геодезических измерений (определений)	0.10	–
н794	294885.67	1433609.81	Метод спутниковых геодезических	0.10	–

			измерений (определений)		
н795	294885.71	1433609.67	Метод спутниковых геодезических измерений (определений)	0.10	–
н796	294885.82	1433609.57	Метод спутниковых геодезических измерений (определений)	0.10	–
н797	294885.96	1433609.52	Метод спутниковых геодезических измерений (определений)	0.10	–
н798	294886.10	1433609.56	Метод спутниковых геодезических измерений (определений)	0.10	–
н787	294886.21	1433609.68	Метод спутниковых геодезических измерений (определений)	0.10	–
–	–	–	–	–	–
н799	294880.25	1433605.74	Метод спутниковых геодезических измерений (определений)	0.10	–
н800	294880.28	1433605.87	Метод спутниковых геодезических измерений (определений)	0.10	–
н801	294880.24	1433606.02	Метод спутниковых геодезических измерений (определений)	0.10	–
н802	294880.13	1433606.12	Метод спутниковых геодезических измерений (определений)	0.10	–
н803	294879.99	1433606.16	Метод спутниковых геодезических измерений (определений)	0.10	–
н804	294879.85	1433606.13	Метод спутниковых геодезических измерений (определений)	0.10	–
н805	294879.74	1433606.01	Метод спутниковых геодезических измерений (определений)	0.10	–
н806	294879.70	1433605.87	Метод спутниковых геодезических измерений (определений)	0.10	–
н807	294879.75	1433605.73	Метод спутниковых геодезических измерений (определений)	0.10	–
н808	294879.85	1433605.63	Метод спутниковых геодезических измерений (определений)	0.10	–
н809	294879.99	1433605.58	Метод спутниковых геодезических измерений (определений)	0.10	–
н810	294880.13	1433605.62	Метод спутниковых геодезических	0.10	–

			измерений (определений)		
н799	294880.25	1433605.74	Метод спутниковых геодезических измерений (определений)	0.10	–
–	–	–	–	–	–
н811	294874.55	1433602.07	Метод спутниковых геодезических измерений (определений)	0.10	–
н812	294874.59	1433602.21	Метод спутниковых геодезических измерений (определений)	0.10	–
н813	294874.55	1433602.35	Метод спутниковых геодезических измерений (определений)	0.10	–
н814	294874.44	1433602.46	Метод спутниковых геодезических измерений (определений)	0.10	–
н815	294874.30	1433602.50	Метод спутниковых геодезических измерений (определений)	0.10	–
н816	294874.16	1433602.46	Метод спутниковых геодезических измерений (определений)	0.10	–
н817	294874.05	1433602.35	Метод спутниковых геодезических измерений (определений)	0.10	–
н818	294874.01	1433602.21	Метод спутниковых геодезических измерений (определений)	0.10	–
н819	294874.05	1433602.07	Метод спутниковых геодезических измерений (определений)	0.10	–
н820	294874.16	1433601.96	Метод спутниковых геодезических измерений (определений)	0.10	–
н821	294874.30	1433601.92	Метод спутниковых геодезических измерений (определений)	0.10	–
н822	294874.44	1433601.96	Метод спутниковых геодезических измерений (определений)	0.10	–
н811	294874.55	1433602.07	Метод спутниковых геодезических измерений (определений)	0.10	–
–	–	–	–	–	–
н823	294869.02	1433598.49	Метод спутниковых геодезических измерений (определений)	0.10	–
н824	294869.06	1433598.62	Метод спутниковых геодезических измерений (определений)	0.10	–

н825	294869.02	1433598.77	Метод спутниковых геодезических измерений (определений)	0.10	–
н826	294868.91	1433598.87	Метод спутниковых геодезических измерений (определений)	0.10	–
н827	294868.77	1433598.91	Метод спутниковых геодезических измерений (определений)	0.10	–
н828	294868.63	1433598.87	Метод спутниковых геодезических измерений (определений)	0.10	–
н829	294868.52	1433598.76	Метод спутниковых геодезических измерений (определений)	0.10	–
н830	294868.49	1433598.62	Метод спутниковых геодезических измерений (определений)	0.10	–
н831	294868.52	1433598.48	Метод спутниковых геодезических измерений (определений)	0.10	–
н832	294868.63	1433598.38	Метод спутниковых геодезических измерений (определений)	0.10	–
н833	294868.77	1433598.33	Метод спутниковых геодезических измерений (определений)	0.10	–
н834	294868.91	1433598.37	Метод спутниковых геодезических измерений (определений)	0.10	–
н823	294869.02	1433598.49	Метод спутниковых геодезических измерений (определений)	0.10	–
–	–	–	–	–	–
н835	294862.96	1433594.56	Метод спутниковых геодезических измерений (определений)	0.10	–
н836	294863.00	1433594.70	Метод спутниковых геодезических измерений (определений)	0.10	–
н837	294862.96	1433594.84	Метод спутниковых геодезических измерений (определений)	0.10	–
н838	294862.85	1433594.95	Метод спутниковых геодезических измерений (определений)	0.10	–
н839	294862.71	1433595.00	Метод спутниковых геодезических измерений (определений)	0.10	–
н840	294862.57	1433594.95	Метод спутниковых геодезических измерений (определений)	0.10	–

н841	294862.46	1433594.84	Метод спутниковых геодезических измерений (определений)	0.10	–
н842	294862.43	1433594.70	Метод спутниковых геодезических измерений (определений)	0.10	–
н843	294862.46	1433594.56	Метод спутниковых геодезических измерений (определений)	0.10	–
н844	294862.57	1433594.45	Метод спутниковых геодезических измерений (определений)	0.10	–
н845	294862.71	1433594.41	Метод спутниковых геодезических измерений (определений)	0.10	–
н846	294862.85	1433594.45	Метод спутниковых геодезических измерений (определений)	0.10	–
н835	294862.96	1433594.56	Метод спутниковых геодезических измерений (определений)	0.10	–
–	–	–	–	–	–
н847	294857.05	1433590.75	Метод спутниковых геодезических измерений (определений)	0.10	–
н848	294857.15	1433590.86	Метод спутниковых геодезических измерений (определений)	0.10	–
н849	294857.19	1433591.00	Метод спутниковых геодезических измерений (определений)	0.10	–
н850	294857.16	1433591.14	Метод спутниковых геодезических измерений (определений)	0.10	–
н851	294857.04	1433591.25	Метод спутниковых геодезических измерений (определений)	0.10	–
н852	294856.90	1433591.29	Метод спутниковых геодезических измерений (определений)	0.10	–
н853	294856.76	1433591.25	Метод спутниковых геодезических измерений (определений)	0.10	–
н854	294856.66	1433591.14	Метод спутниковых геодезических измерений (определений)	0.10	–
н855	294856.61	1433591.00	Метод спутниковых геодезических измерений (определений)	0.10	–
н856	294856.65	1433590.86	Метод спутниковых геодезических измерений (определений)	0.10	–

н857	294856.77	1433590.75	Метод спутниковых геодезических измерений (определений)	0.10	–
н858	294856.90	1433590.71	Метод спутниковых геодезических измерений (определений)	0.10	–
н847	294857.05	1433590.75	Метод спутниковых геодезических измерений (определений)	0.10	–
–	–	–	–	–	–
н859	294853.31	1433588.46	Метод спутниковых геодезических измерений (определений)	0.10	–
н860	294853.35	1433588.61	Метод спутниковых геодезических измерений (определений)	0.10	–
н861	294853.31	1433588.74	Метод спутниковых геодезических измерений (определений)	0.10	–
н862	294853.20	1433588.85	Метод спутниковых геодезических измерений (определений)	0.10	–
н863	294853.06	1433588.89	Метод спутниковых геодезических измерений (определений)	0.10	–
н864	294852.92	1433588.85	Метод спутниковых геодезических измерений (определений)	0.10	–
н865	294852.81	1433588.74	Метод спутниковых геодезических измерений (определений)	0.10	–
н866	294852.77	1433588.60	Метод спутниковых геодезических измерений (определений)	0.10	–
н867	294852.81	1433588.46	Метод спутниковых геодезических измерений (определений)	0.10	–
н868	294852.92	1433588.35	Метод спутниковых геодезических измерений (определений)	0.10	–
н869	294853.06	1433588.31	Метод спутниковых геодезических измерений (определений)	0.10	–
н870	294853.20	1433588.35	Метод спутниковых геодезических измерений (определений)	0.10	–
н859	294853.31	1433588.46	Метод спутниковых геодезических измерений (определений)	0.10	–
–	–	–	–	–	–
н871	294853.80	1433586.12	Метод спутниковых геодезических	0.10	–

			измерений (определений)		
н872	294853.84	1433586.26	Метод спутниковых геодезических измерений (определений)	0.10	–
н873	294853.81	1433586.40	Метод спутниковых геодезических измерений (определений)	0.10	–
н874	294853.69	1433586.52	Метод спутниковых геодезических измерений (определений)	0.10	–
н875	294853.55	1433586.55	Метод спутниковых геодезических измерений (определений)	0.10	–
н876	294853.41	1433586.51	Метод спутниковых геодезических измерений (определений)	0.10	–
н877	294853.30	1433586.41	Метод спутниковых геодезических измерений (определений)	0.10	–
н878	294853.26	1433586.26	Метод спутниковых геодезических измерений (определений)	0.10	–
н879	294853.30	1433586.13	Метод спутниковых геодезических измерений (определений)	0.10	–
н880	294853.41	1433586.01	Метод спутниковых геодезических измерений (определений)	0.10	–
н881	294853.55	1433585.97	Метод спутниковых геодезических измерений (определений)	0.10	–
н882	294853.69	1433586.01	Метод спутниковых геодезических измерений (определений)	0.10	–
н871	294853.80	1433586.12	Метод спутниковых геодезических измерений (определений)	0.10	–
–	–	–	–	–	–
н883	294857.01	1433580.02	Метод спутниковых геодезических измерений (определений)	0.10	–
н884	294857.05	1433580.16	Метод спутниковых геодезических измерений (определений)	0.10	–
н885	294857.01	1433580.30	Метод спутниковых геодезических измерений (определений)	0.10	–
н886	294856.90	1433580.41	Метод спутниковых геодезических измерений (определений)	0.10	–
н887	294856.77	1433580.45	Метод спутниковых геодезических	0.10	–

			измерений (определений)		
н888	294856.62	1433580.41	Метод спутниковых геодезических измерений (определений)	0.10	–
н889	294856.51	1433580.31	Метод спутниковых геодезических измерений (определений)	0.10	–
н890	294856.47	1433580.17	Метод спутниковых геодезических измерений (определений)	0.10	–
н891	294856.51	1433580.02	Метод спутниковых геодезических измерений (определений)	0.10	–
н892	294856.62	1433579.91	Метод спутниковых геодезических измерений (определений)	0.10	–
н893	294856.76	1433579.87	Метод спутниковых геодезических измерений (определений)	0.10	–
н894	294856.90	1433579.91	Метод спутниковых геодезических измерений (определений)	0.10	–
н883	294857.01	1433580.02	Метод спутниковых геодезических измерений (определений)	0.10	–
–	–	–	–	–	–
н895	294860.29	1433573.82	Метод спутниковых геодезических измерений (определений)	0.10	–
н896	294860.33	1433573.96	Метод спутниковых геодезических измерений (определений)	0.10	–
н897	294860.29	1433574.10	Метод спутниковых геодезических измерений (определений)	0.10	–
н898	294860.18	1433574.21	Метод спутниковых геодезических измерений (определений)	0.10	–
н899	294860.04	1433574.26	Метод спутниковых геодезических измерений (определений)	0.10	–
н900	294859.90	1433574.21	Метод спутниковых геодезических измерений (определений)	0.10	–
н901	294859.79	1433574.10	Метод спутниковых геодезических измерений (определений)	0.10	–
н902	294859.75	1433573.96	Метод спутниковых геодезических измерений (определений)	0.10	–
н903	294859.79	1433573.82	Метод спутниковых геодезических	0.10	–

			измерений (определений)		
н904	294859.90	1433573.71	Метод спутниковых геодезических измерений (определений)	0.10	–
н905	294860.04	1433573.68	Метод спутниковых геодезических измерений (определений)	0.10	–
н906	294860.18	1433573.71	Метод спутниковых геодезических измерений (определений)	0.10	–
н895	294860.29	1433573.82	Метод спутниковых геодезических измерений (определений)	0.10	–
–	–	–	–	–	–
н907	294861.77	1433571.04	Метод спутниковых геодезических измерений (определений)	0.10	–
н908	294861.81	1433571.19	Метод спутниковых геодезических измерений (определений)	0.10	–
н909	294861.77	1433571.32	Метод спутниковых геодезических измерений (определений)	0.10	–
н910	294861.66	1433571.43	Метод спутниковых геодезических измерений (определений)	0.10	–
н911	294861.52	1433571.47	Метод спутниковых геодезических измерений (определений)	0.10	–
н912	294861.38	1433571.43	Метод спутниковых геодезических измерений (определений)	0.10	–
н913	294861.27	1433571.32	Метод спутниковых геодезических измерений (определений)	0.10	–
н914	294861.24	1433571.18	Метод спутниковых геодезических измерений (определений)	0.10	–
н915	294861.27	1433571.04	Метод спутниковых геодезических измерений (определений)	0.10	–
н916	294861.38	1433570.93	Метод спутниковых геодезических измерений (определений)	0.10	–
н917	294861.52	1433570.89	Метод спутниковых геодезических измерений (определений)	0.10	–
н918	294861.66	1433570.93	Метод спутниковых геодезических измерений (определений)	0.10	–
н907	294861.77	1433571.04	Метод спутниковых геодезических	0.10	–

			измерений (определений)		
–	–	–	–	–	–
н919	294860.72	1433567.44	Метод спутниковых геодезических измерений (определений)	0.10	–
н920	294860.76	1433567.58	Метод спутниковых геодезических измерений (определений)	0.10	–
н921	294860.72	1433567.72	Метод спутниковых геодезических измерений (определений)	0.10	–
н922	294860.61	1433567.84	Метод спутниковых геодезических измерений (определений)	0.10	–
н923	294860.48	1433567.87	Метод спутниковых геодезических измерений (определений)	0.10	–
н924	294860.33	1433567.83	Метод спутниковых геодезических измерений (определений)	0.10	–
н925	294860.22	1433567.72	Метод спутниковых геодезических измерений (определений)	0.10	–
н926	294860.18	1433567.58	Метод спутниковых геодезических измерений (определений)	0.10	–
н927	294860.22	1433567.44	Метод спутниковых геодезических измерений (определений)	0.10	–
н928	294860.33	1433567.33	Метод спутниковых геодезических измерений (определений)	0.10	–
н929	294860.47	1433567.29	Метод спутниковых геодезических измерений (определений)	0.10	–
н930	294860.61	1433567.34	Метод спутниковых геодезических измерений (определений)	0.10	–
н919	294860.72	1433567.44	Метод спутниковых геодезических измерений (определений)	0.10	–
–	–	–	–	–	–
н931	294850.29	1433561.55	Метод спутниковых геодезических измерений (определений)	0.10	–
н932	294850.33	1433561.69	Метод спутниковых геодезических измерений (определений)	0.10	–
н933	294850.30	1433561.83	Метод спутниковых геодезических измерений (определений)	0.10	–

н934	294850.18	1433561.95	Метод спутниковых геодезических измерений (определений)	0.10	–
н935	294850.04	1433561.98	Метод спутниковых геодезических измерений (определений)	0.10	–
н936	294849.90	1433561.94	Метод спутниковых геодезических измерений (определений)	0.10	–
н937	294849.79	1433561.83	Метод спутниковых геодезических измерений (определений)	0.10	–
н938	294849.75	1433561.69	Метод спутниковых геодезических измерений (определений)	0.10	–
н939	294849.79	1433561.55	Метод спутниковых геодезических измерений (определений)	0.10	–
н940	294849.90	1433561.44	Метод спутниковых геодезических измерений (определений)	0.10	–
н941	294850.04	1433561.40	Метод спутниковых геодезических измерений (определений)	0.10	–
н942	294850.18	1433561.45	Метод спутниковых геодезических измерений (определений)	0.10	–
н931	294850.29	1433561.55	Метод спутниковых геодезических измерений (определений)	0.10	–
–	–	–	–	–	–
н943	294837.94	1433554.44	Метод спутниковых геодезических измерений (определений)	0.10	–
н944	294837.98	1433554.58	Метод спутниковых геодезических измерений (определений)	0.10	–
н945	294837.94	1433554.72	Метод спутниковых геодезических измерений (определений)	0.10	–
н946	294837.83	1433554.83	Метод спутниковых геодезических измерений (определений)	0.10	–
н947	294837.69	1433554.87	Метод спутниковых геодезических измерений (определений)	0.10	–
н948	294837.55	1433554.84	Метод спутниковых геодезических измерений (определений)	0.10	–
н949	294837.44	1433554.72	Метод спутниковых геодезических измерений (определений)	0.10	–

н950	294837.40	1433554.58	Метод спутниковых геодезических измерений (определений)	0.10	–
н951	294837.44	1433554.44	Метод спутниковых геодезических измерений (определений)	0.10	–
н952	294837.55	1433554.33	Метод спутниковых геодезических измерений (определений)	0.10	–
н953	294837.69	1433554.29	Метод спутниковых геодезических измерений (определений)	0.10	–
н954	294837.83	1433554.33	Метод спутниковых геодезических измерений (определений)	0.10	–
н943	294837.94	1433554.44	Метод спутниковых геодезических измерений (определений)	0.10	–
–	–	–	–	–	–
н955	294825.37	1433547.18	Метод спутниковых геодезических измерений (определений)	0.10	–
н956	294825.41	1433547.32	Метод спутниковых геодезических измерений (определений)	0.10	–
н957	294825.37	1433547.46	Метод спутниковых геодезических измерений (определений)	0.10	–
н958	294825.26	1433547.57	Метод спутниковых геодезических измерений (определений)	0.10	–
н959	294825.12	1433547.61	Метод спутниковых геодезических измерений (определений)	0.10	–
н960	294824.98	1433547.57	Метод спутниковых геодезических измерений (определений)	0.10	–
н961	294824.87	1433547.47	Метод спутниковых геодезических измерений (определений)	0.10	–
н962	294824.83	1433547.33	Метод спутниковых геодезических измерений (определений)	0.10	–
н963	294824.87	1433547.19	Метод спутниковых геодезических измерений (определений)	0.10	–
н964	294824.98	1433547.07	Метод спутниковых геодезических измерений (определений)	0.10	–
н965	294825.12	1433547.03	Метод спутниковых геодезических измерений (определений)	0.10	–

н966	294825.26	1433547.07	Метод спутниковых геодезических измерений (определений)	0.10	–
н955	294825.37	1433547.18	Метод спутниковых геодезических измерений (определений)	0.10	–
–	–	–	–	–	–
н967	294813.26	1433540.14	Метод спутниковых геодезических измерений (определений)	0.10	–
н968	294813.30	1433540.29	Метод спутниковых геодезических измерений (определений)	0.10	–
н969	294813.26	1433540.42	Метод спутниковых геодезических измерений (определений)	0.10	–
н970	294813.15	1433540.53	Метод спутниковых геодезических измерений (определений)	0.10	–
н971	294813.02	1433540.57	Метод спутниковых геодезических измерений (определений)	0.10	–
н972	294812.87	1433540.53	Метод спутниковых геодезических измерений (определений)	0.10	–
н973	294812.76	1433540.42	Метод спутниковых геодезических измерений (определений)	0.10	–
н974	294812.72	1433540.28	Метод спутниковых геодезических измерений (определений)	0.10	–
н975	294812.76	1433540.14	Метод спутниковых геодезических измерений (определений)	0.10	–
н976	294812.87	1433540.03	Метод спутниковых геодезических измерений (определений)	0.10	–
н977	294813.01	1433539.99	Метод спутниковых геодезических измерений (определений)	0.10	–
н978	294813.15	1433540.03	Метод спутниковых геодезических измерений (определений)	0.10	–
н967	294813.26	1433540.14	Метод спутниковых геодезических измерений (определений)	0.10	–


3. Сведения о характерных точках части (частей) границы объекта

Обозначение характерных точек части границы	Координаты, м		Метод определения координат характерной точки	Средняя квадратическая погрешность положения	Описание обозначения точки на местности (при наличии)
	X	Y			

				характерной точки (M _t), м	
1	2	3	4	5	6
-	-	-	-	-	-

КАРТА ПЛАН
границ населенного пункта - поселок Малороссийский сельского поселения Южное муниципального района Большеглушицкий Самарской области
(наименование объекта землеустройства)

План границ объекта землеустройства



Масштаб 1: 10000

КАРТА ПЛАН
границ населенного пункта - поселок Малороссийский сельского поселения Южное муниципального района Большеглушицкий Самарской области
(наименование объекта землеустройства)

План границ объекта землеустройства

Список смежных объектов землеустройства

Обозначение смежной части границы	Наименование смежных объектов землеустройства
1	2
-	-

Условные обозначения и знаки для оформления
графической части карты (плана)

Обозначения земельных участков, размеры которых не могут быть
переданы в масштабе разделов графической части:







- Обозначение точки земельных участков, имеющиеся в ГКН сведения о границе которых достаточны для определения ее положения на местности.
- Обозначение точки земельных участков, имеющиеся в ГКН сведения о границе которых не достаточны для определения ее положения на местности.
- Обозначение точки земельных участков, представляющих собой единое землепользование с преобладанием обособленных участков, имеющиеся в ГКН сведения о границах которых достаточны для определения их положения на местности.
- Обозначение точки ранее учтенных земельных участков, представляющих собой единое землепользование с преобладанием обособленных участков, имеющиеся в ГКН сведения о границах которых не достаточны для определения их положения на местности.
- ==== Граница ранее учтенного земельного участка, представляющего собой единое землепользование с преобладанием условных участков, имеющиеся в ГКН сведения о границах которых достаточны для определения их положения на местности.
- Граница земельного участка, представляющего собой единое землепользование с преобладанием условных участков, имеющиеся в ГКН сведения о границах которых не достаточны для определения их положения на местности.

Обозначения земельных участков, размеры которых могут быть
переданы в масштабе разделов графической части:

- Характерная точка границы, сведения о которой не позволяют однозначно определить ее положение на местности.
- Характерная точка границы, сведения о которой позволяют однозначно определить ее положение на местности.
- _____ Существующая часть границы земельных участков, имеющиеся в ГКН сведения о которой достаточны для определения ее местоположения.
- _____ Вновь образованная часть границы земельных участков, сведения о которой достаточны для определения ее местоположения.
- Существующая часть границы земельных участков, имеющиеся сведения о которой не достаточны для определения ее местоположения.
- Вновь образованная часть границы земельных участков, сведения о которой не достаточны для определения ее местоположения.
- ⊕ Базовая станция при спутниковых наблюдениях (GPS или ГЛОНАСС)
- △ Пункты опорной межевой сети (ОМС), (пункт ГГС)
- Пункты съемочного обоснования, созданные при проведении кадастровых работ
- ▽ Межевые знаки, которые использовались в качестве опорной сети или съемочного обоснования

КАРТА ПЛАН
границ населенного пункта - поселок Малороссийский сельского поселения Южное муниципального района Большеглушицкий Самарской области
(наименование объекта землеустройства)

План границ объекта землеустройства

- | | |
|---|--|
|  | Внемасштабный площадной участок, границы которого установлены декларативно |
|  | Граница субъекта Российской Федерации |
|  | Граница муниципального образования |
|  | Граница кадастрового округа |
|  | Граница кадастрового района |
|  | Граница кадастрового квартала |

