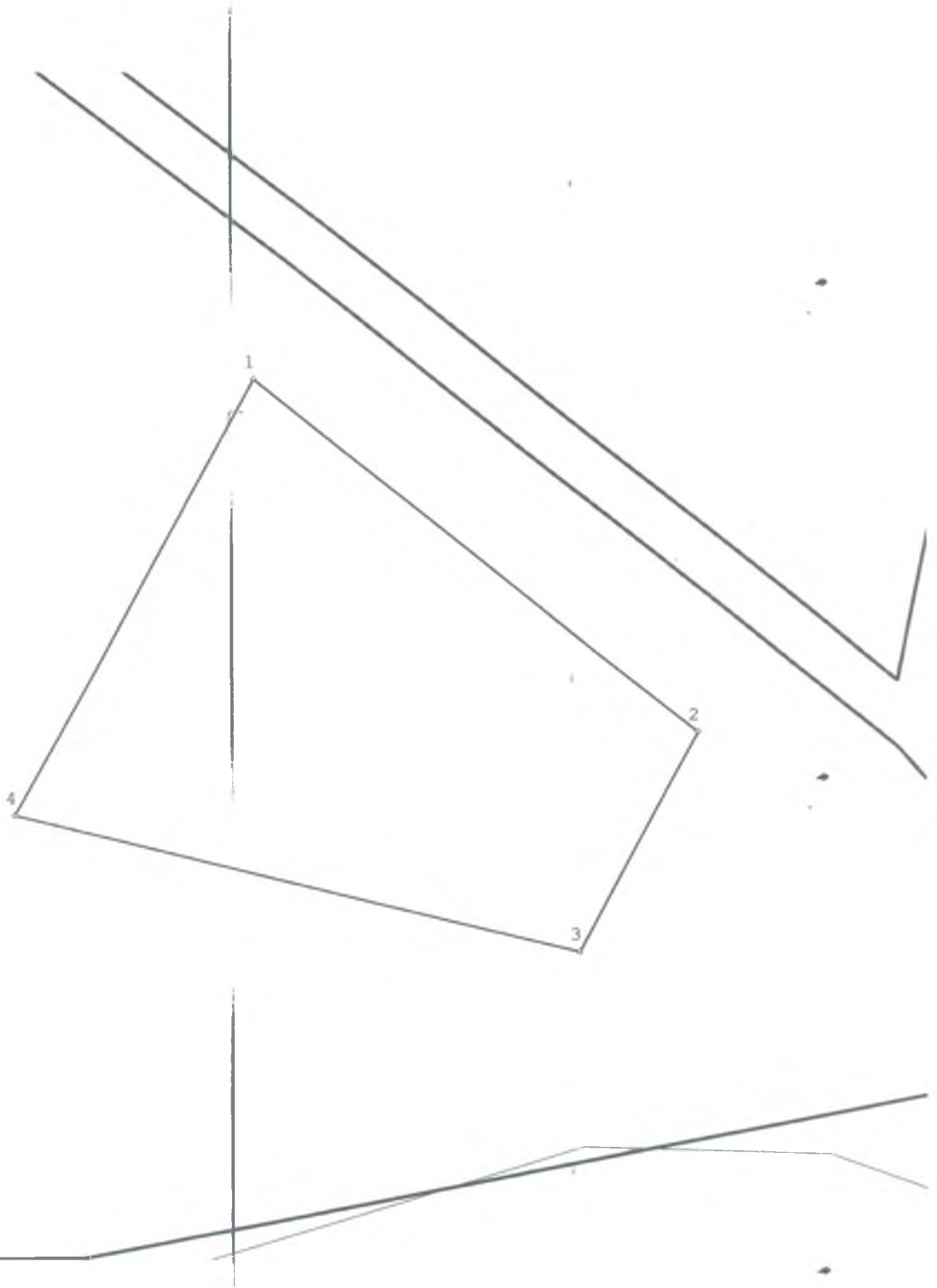




ПЛАН

Самарская область, Большеглушицкий район, с. Муратшино, ул. Набережная, д. 29



Масштаб 1:500

S = 1 214 кв. м.

Назв. точки	Координаты		Расстояние	Дирекционный угол
	X	Y		
1	291736,85	1441784,01		
2	291710,05	1441817,69	43,04	128°31'6"
3	291693,22	1441808,74	19,06	208°0'5"
4	291703,56	1441765,74	44,22	283°31'54"
1	291736,85	1441784,01	37,97	28°45'23"

Исполнитель

М.В. 2019г.

Директор

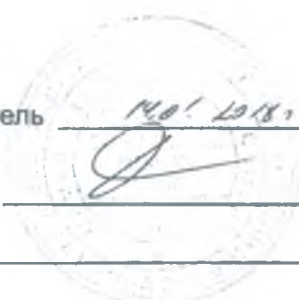
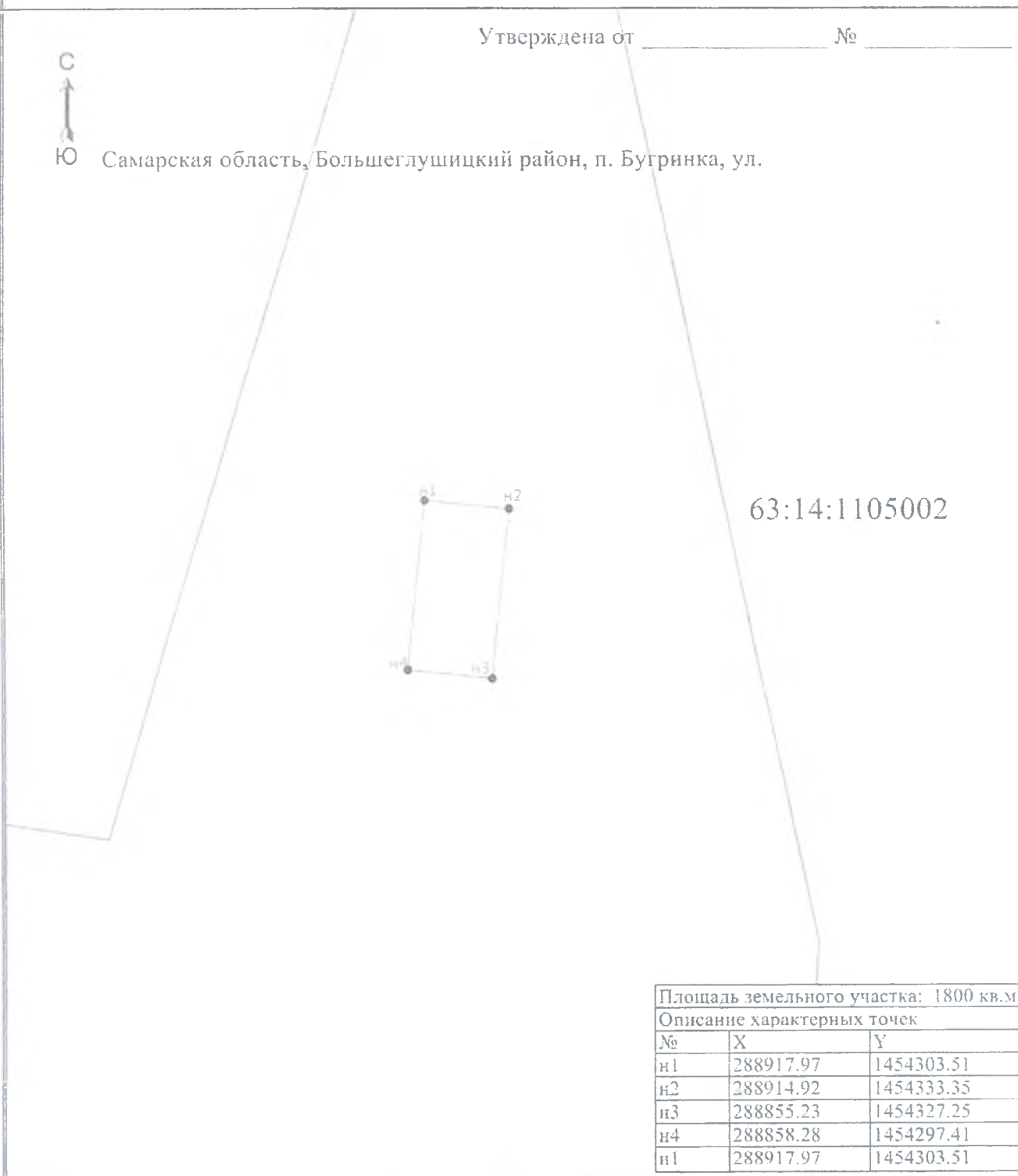


Схема расположения земельного участка или земельных участков на кадастровом плане территории

Утверждена от _____ № _____



Самарская область, Большеглушицкий район, п. Бугринка, ул.



63:14:1105002

Площадь земельного участка: 1800 кв.м		
Описание характерных точек		
№	X	Y
n1	288917.97	1454303.51
n2	288914.92	1454333.35
n3	288855.23	1454327.25
n4	288858.28	1454297.41
n1	288917.97	1454303.51

Масштаб 1:2000

Условные обозначения

- Существующая часть границы, сведения о которой достаточны для определения ее местоположения
 - Вновь образованная часть границы, сведения о которой достаточны для определения ее местоположения
 - Характерная точка границы, сведения о которой позволяют однозначно определить ее положение на местности
 - Обозначение новой характерной точки
 - Граница зоны с особыми условиями
 - Граница кадастрового квартала
- 63:14:1105002 - Номер кадастрового квартала