Карта градостроительного зонирования сельского поселения Южное муниципального района Большеглушицкий Самарской области

Утверждена Решением Собрания представителей сельского поселения Южное муниципального района Большеглушицкий Самарской области 26 декабря 2013года № 115

Карта градостроительного зонирования поселка Южный

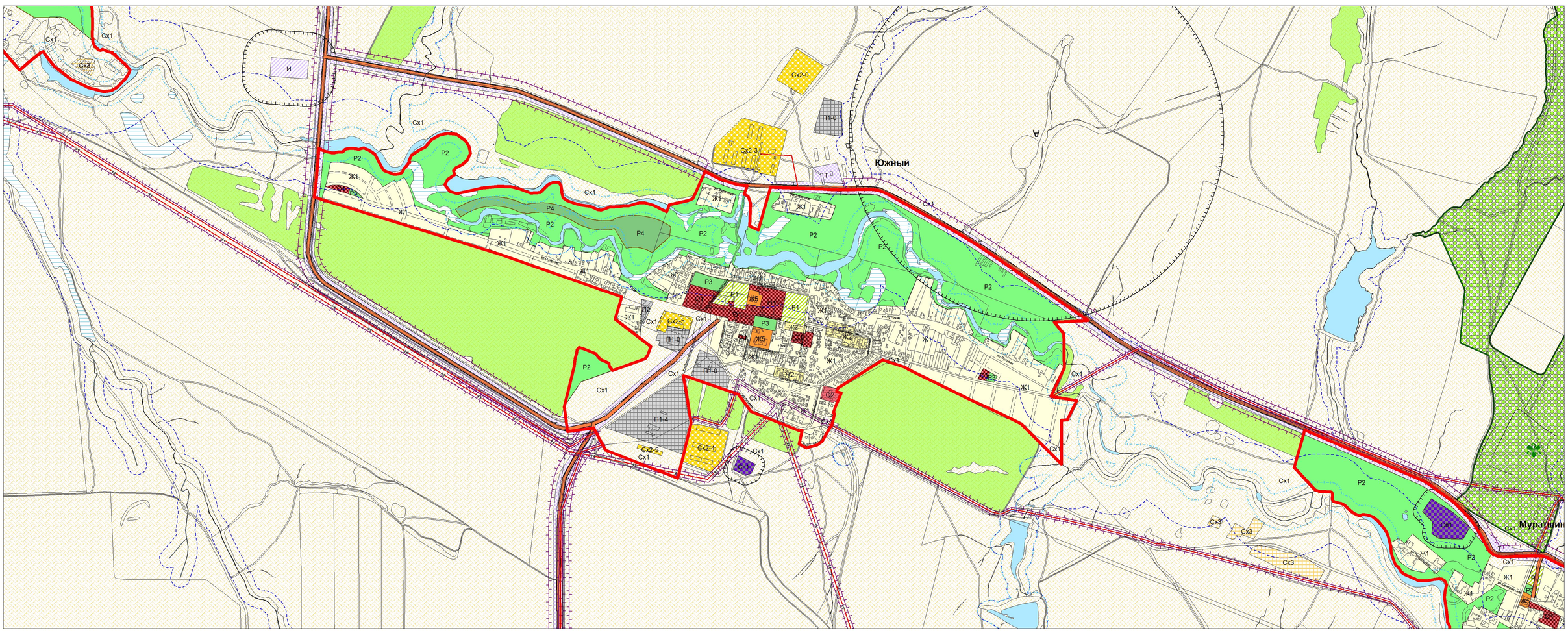

Карта градостроительного зонирования поселка Малороссийский

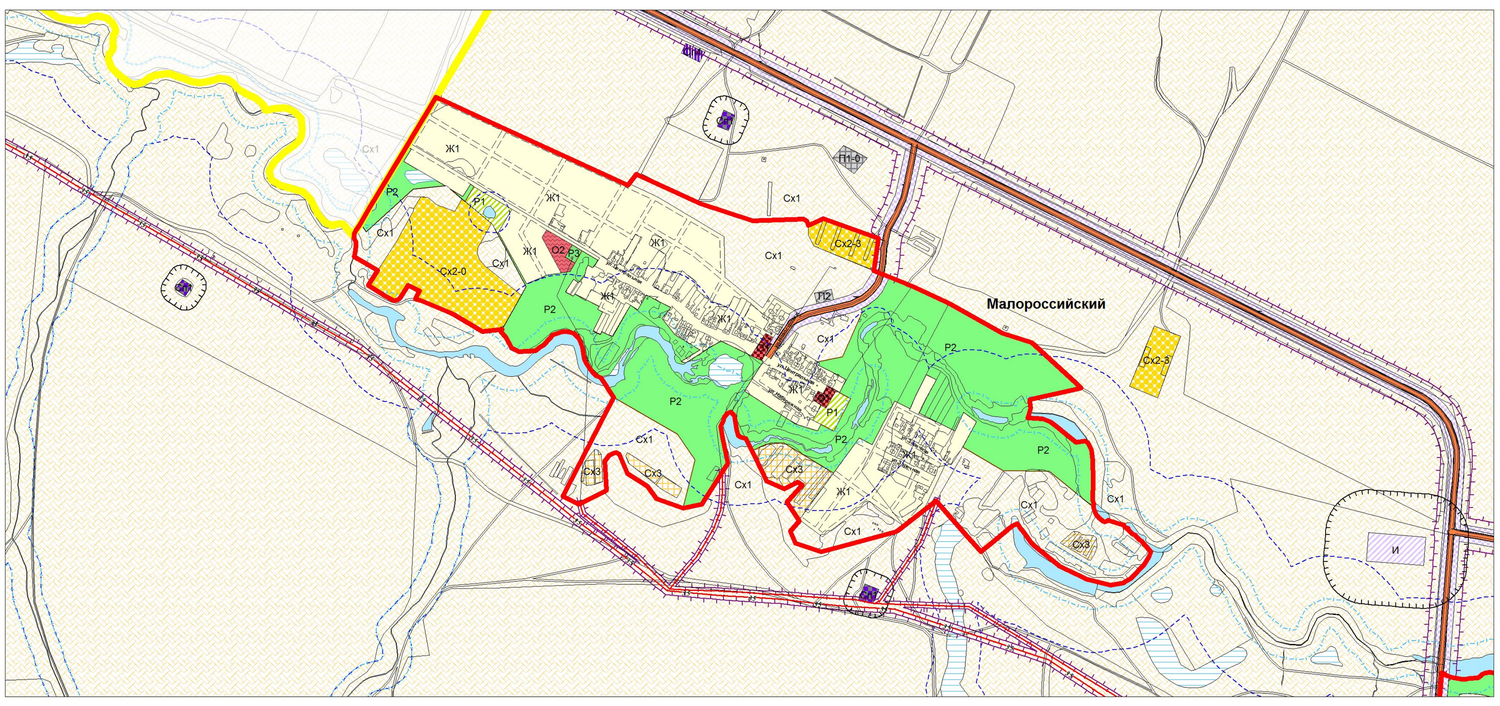

Карта градостроительного зонирования поселка Кочевной

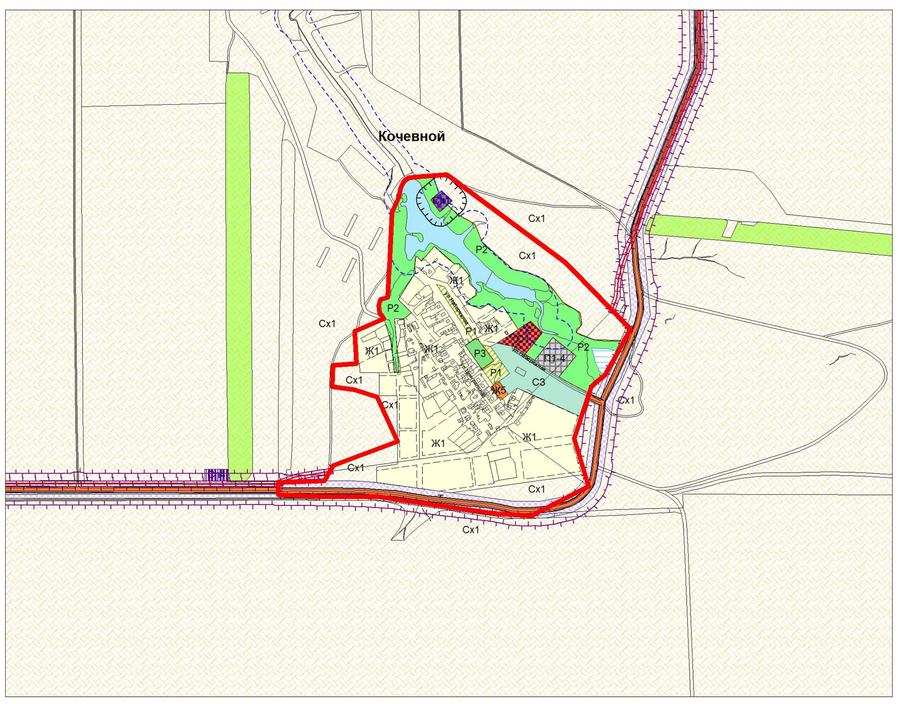

Карта градостроительного зонирования села Мураткино

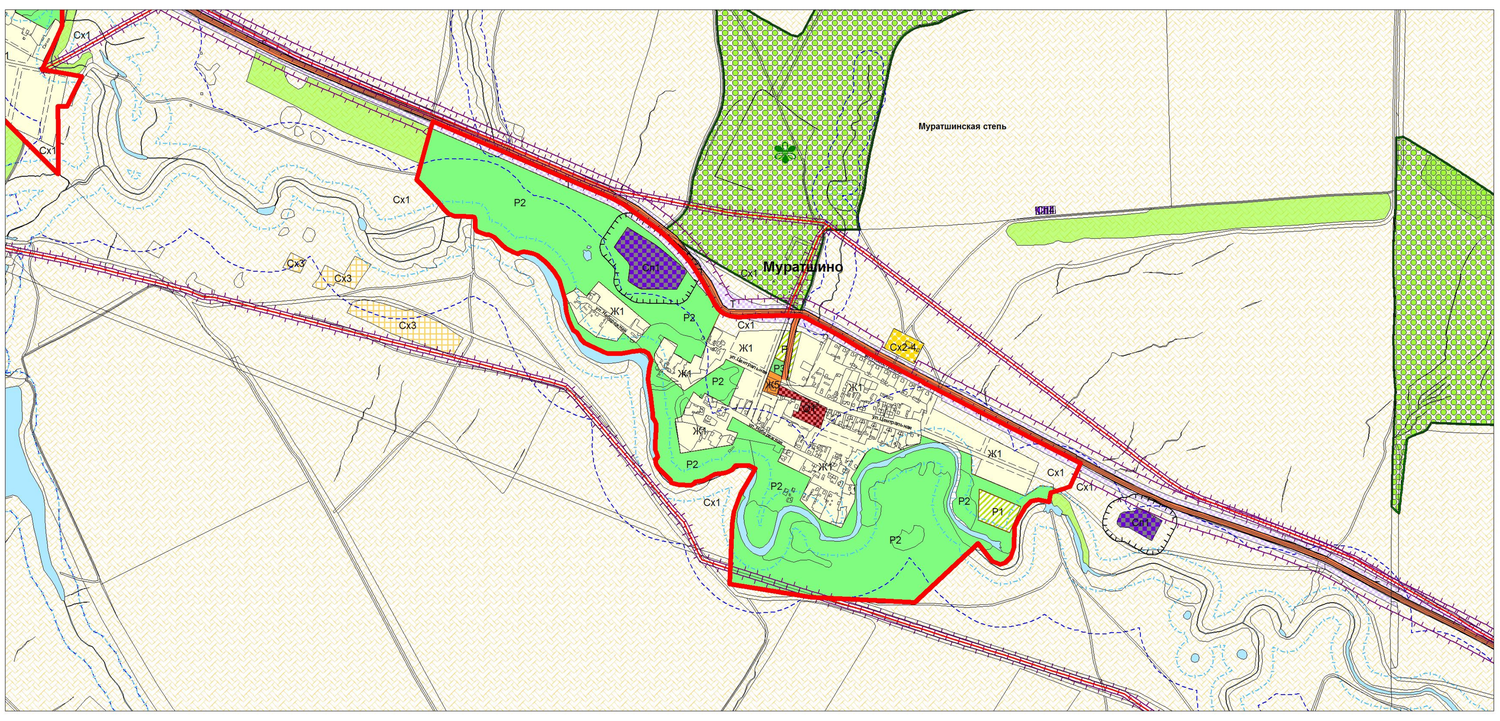

Карта градостроительного зонирования поселка Бугринка

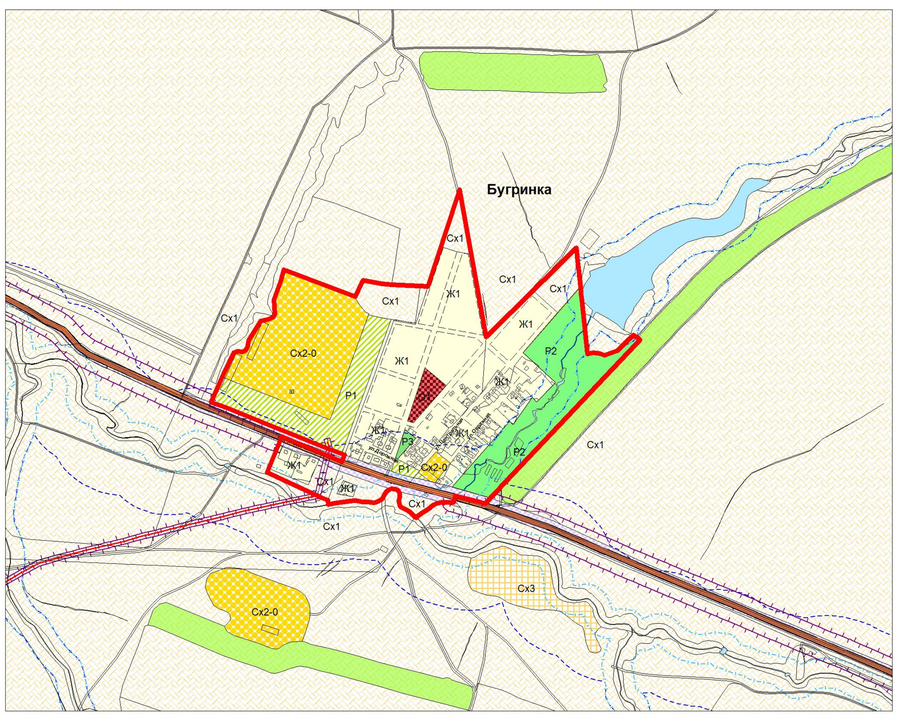

Карта градостроительного зонирования села Таш-Кустьяново

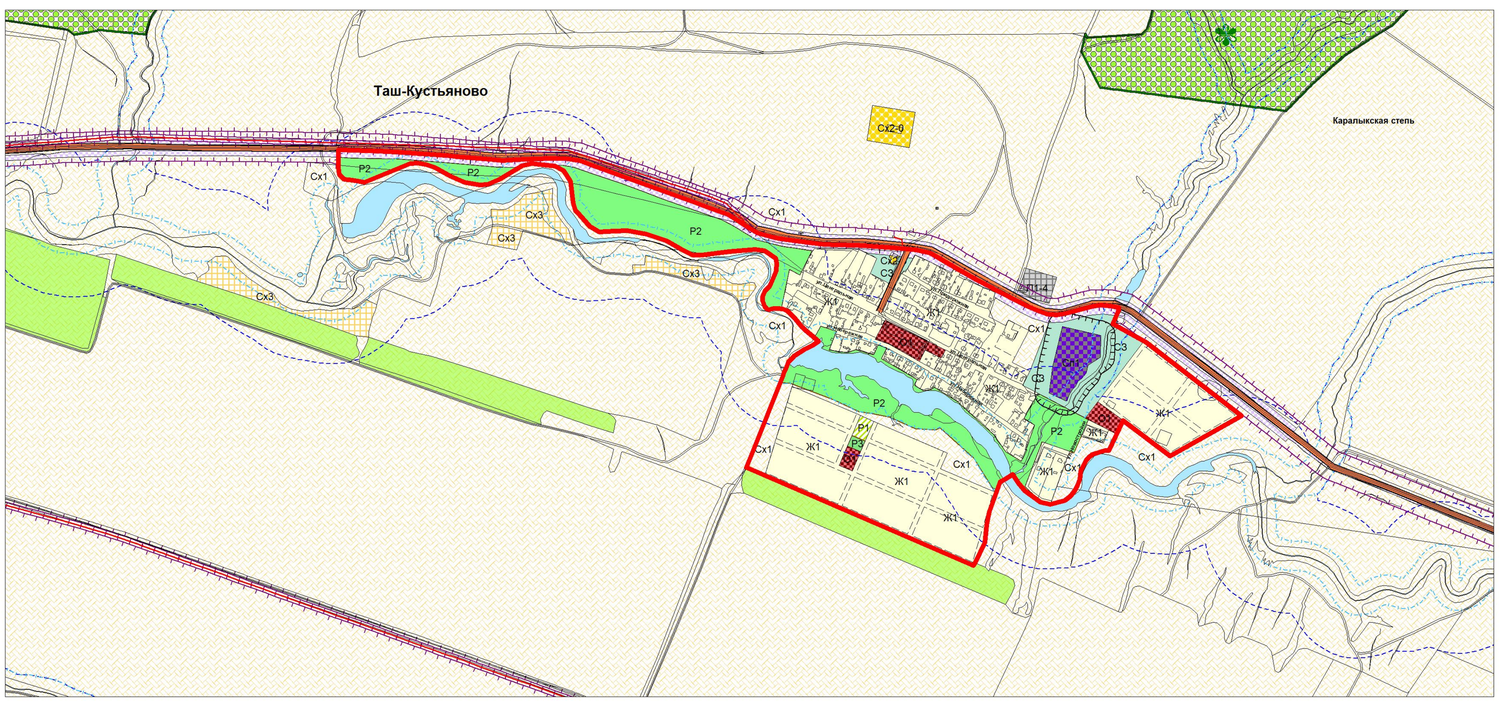

Карта градостроительного зонирования поселка Каменнодольск

Карта градостроительного зонирования поселка Рязанский

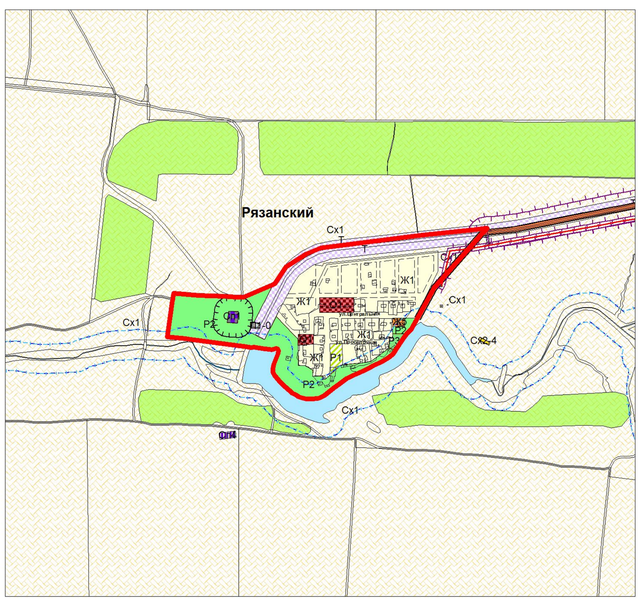

Условные обозначения

Территориальные границы

Граница сельского поселения

Граница населенного пункта

Территории и объекты

Леса

Особо охраняемые природные территории:

Памятник природы

Поверхностные водные объекты:

Водоем (озеро, пруд, обводненный карьер, водохранилище)

Водоток (река, ручей, канал)

Болото

Объекты транспортной инфраструктуры:

Автомобильные дороги общего пользования регионального или межмуниципального значения

Объекты специального назначения:

Скотомогильники с захоронением в земляные ямы

Линия электропередачи (ЛЭП)

ЛЭП 35 кВ

ЛЭП

Территориальные зоны

Жилые зоны

Ж1 Зона застройки индивидуальными жилыми домами

Ж2 Зона застройки малоэтажными жилыми домами

Ж5 Зона размещения объектов дошкольного и общего образования

Общественно-деловые зоны

О1 Зона делового, общественного и коммерческого назначения

О2 Зона размещения объектов социального и коммунально-бытового назначения

Зоны рекреационного назначения

Р1 Зона скверов, парков, бульваров

Р2 Зона естественного природного ландшафта

Р3 Зона отдыха, занятий физической культурой и спортом

Р4 Зона отдыха и туризма

Зоны сельскохозяйственного использования

Сх1 Зона сельскохозяйственных угодий

Сх2 Зона, занятая объектами сельскохозяйственного назначения

Сх2-0 Подзона объектов сельскохозяйственного назначения не образующих санитарно-защитную зону

Сх2-3 Подзона объектов сельскохозяйственного назначения III-V класса опасности

Сх2-4 Подзона объектов сельскохозяйственного назначения IV-V класса опасности

Сх2-5 Подзона объектов сельскохозяйственного назначения V класса опасности

Сх3 Зона огородничества и садоводства

Производственные зоны

П1 Производственная зона

П1-0 Подзона производственных и коммунально-складских объектов не образующих санитарно-защитную зон

П1-4 Подзона производственных и коммунально-складских объектов IV-V класса опасности

П2 Коммунально-складская зона

СЗ Зона санитарно-защитного озеленения

Зоны инженерной и транспортной инфраструктур

Т Зона транспортной инфраструктуры

И Зона инженерной инфраструктуры

Зоны специального назначения

Сп1 Зона специального назначения, связанная с захоронениями

Сп4 Зона размещения отходов производства и потребления

Границы зон с особыми условиями использования территории

Санитарно-защитная зона

Охранная зона

Водоохранная зона

Прибрежная защитная полоса

Заказ: Муниципальный контракт №0142300015713000004 от 02.09.2013г.
Заказчик: Администрация муниципального района Большеглушицкий.
Исполнитель: ГУП Самарской области институт "ТеррНИИгражданпроект", 2013г.