

ОПИСАНИЕ МЕСТОПОЛОЖЕНИЯ ГРАНИЦ

Территориальная зона сельскохозяйственного использования в границах населенного пункта (Сх1)
(наименование объекта, местоположение границ которого описано (далее - объект))

Раздел 1

Сведения об объекте

Сведения об объекте		
№ п/п	Характеристики объекта	Описание характеристик
1	2	3
1	Местоположение объекта	446187, Самарская обл, Большеглушицкий р-н, Таш-Кустьяново с
2	Площадь объекта +/- величина погрешности определения площади (Р+/- Дельта Р)	85870 кв.м ± 61 кв.м
3	Иные характеристики объекта	<p>Основной вид разрешенного использования: Растениеводство, Выращивание зерновых и иных сельскохозяйственных культур, Овощеводство, Выращивание тонирующих, лекарственных, цветочных культур, Садоводство, Питомники, Сенокосение, Для ведения личного подсобного хозяйства (приусадебный земельный участок), Обеспечение внутреннего правопорядка, Историко-культурная деятельность, Водные объекты, Земельные участки (территории) общего пользования, Улично-дорожная сеть, Благоустройство территории, Земельные участки общего назначения, Ведение огородничества, Ведение садоводства.</p> <p>Условно разрешенный вид разрешенного использования: Сельскохозяйственное использование, Животноводство, Скотоводство, Звероводство, Птицеводство, Свиноводство, Пчеловодство, Рыбоводство, Научное обеспечение сельского хозяйства, Хранение и переработка сельскохозяйственной продукции, Обеспечение сельскохозяйственного производства, Выпас сельскохозяйственных животных, Хранение автотранспорта, Коммунальное обслуживание, Предоставление коммунальных услуг, Административные здания организаций, обеспечивающих предоставление коммунальных услуг, Обеспечение деятельности в области гидрометеорологии и смежных с ней областях, Проведение научных испытаний, Ветеринарное обслуживание, Амбулаторное ветеринарное обслуживание, Деловое управление, Магазины, Общественное питание, Склады, Охрана природных территорий, Общее пользование водными объектами, Специальное пользование водными объектами, Гидротехнические сооружения.</p>

Раздел 2

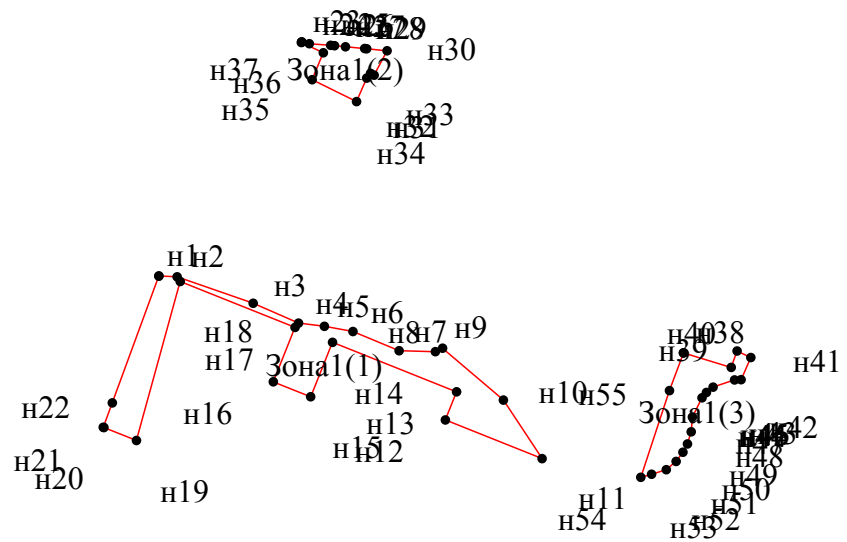
Сведения о местоположении границ объекта					
1. Система координат <u>МСК - 63</u>					
2. Сведения о характерных точках границ объекта					
Обозначение характерных точек границ	Координаты, м		Метод определения координат характерной точки	Средняя квадратическая погрешность положения характерной точки (M_t), м	Описание обозначения точки на местности (при наличии)
	X	Y			
1	2	3	4	5	6
Зона1(1)	–	–	–	–	–
н1	289439.60	1449936.81	Картометрический метод	0.10	–
н2	289437.90	1449973.09	Картометрический метод	0.10	–
н3	289385.66	1450123.86	Картометрический метод	0.10	–
н4	289346.19	1450214.02	Картометрический метод	0.10	–
н5	289339.72	1450265.29	Картометрический метод	0.10	–
н6	289329.47	1450321.90	Картометрический метод	0.10	–
н7	289291.34	1450413.34	Картометрический метод	0.10	–
н8	289289.37	1450485.45	Картометрический метод	0.10	–
н9	289296.31	1450499.67	Картометрический метод	0.10	–
н10	289193.46	1450620.38	Картометрический метод	0.10	–
н11	289077.42	1450697.10	Картометрический метод	0.10	–
н12	289154.03	1450505.19	Картометрический метод	0.10	–
н13	289209.77	1450527.45	Картометрический метод	0.10	–
н14	289308.06	1450281.27	Картометрический метод	0.10	–
н15	289199.93	1450238.10	Картометрический метод	0.10	–
н16	289229.60	1450163.78	Картометрический метод	0.10	–
н17	289337.73	1450206.95	Картометрический метод	0.10	–
н18	289428.65	1449979.23	Картометрический метод	0.10	–
н19	289113.29	1449892.36	Картометрический метод	0.10	–
н20	289139.04	1449827.87	Картометрический метод	0.10	–
н21	289139.49	1449826.67	Картометрический метод	0.10	–
н22	289187.93	1449844.45	Картометрический метод	0.10	–
н1	289439.60	1449936.81	Картометрический метод	0.10	–
Зона1(2)	–	–	–	–	–
н23	289903.78	1450220.18	Картометрический метод	0.10	–

н24	289900.30	1450235.46	Картометрический метод	0.10	–
н25	289897.20	1450277.62	Картометрический метод	0.10	–
н26	289896.47	1450285.38	Картометрический метод	0.10	–
н27	289894.40	1450307.18	Картометрический метод	0.10	–
н28	289890.80	1450345.17	Картометрический метод	0.10	–
н29	289890.42	1450349.19	Картометрический метод	0.10	–
н30	289886.27	1450389.60	Картометрический метод	0.10	–
н31	289837.94	1450363.89	Картометрический метод	0.10	–
н32	289841.57	1450356.69	Картометрический метод	0.10	–
н33	289832.11	1450349.17	Картометрический метод	0.10	–
н34	289785.61	1450328.91	Картометрический метод	0.10	–
н35	289829.08	1450240.91	Картометрический метод	0.10	–
н36	289882.39	1450263.10	Картометрический метод	0.10	–
н37	289902.72	1450219.52	Картометрический метод	0.10	–
н23	289903.78	1450220.18	Картометрический метод	0.10	–
Зона1(3)	–	–	–	–	–
н38	289287.04	1450977.60	Картометрический метод	0.10	–
н39	289258.20	1451072.26	Картометрический метод	0.10	–
н40	289290.80	1451083.84	Картометрический метод	0.10	–
н41	289277.75	1451111.10	Картометрический метод	0.10	–
н42	289233.91	1451091.88	Картометрический метод	0.10	–
н43	289233.38	1451078.79	Картометрический метод	0.10	–
н44	289219.07	1451036.21	Картометрический метод	0.10	–
н45	289208.52	1451023.04	Картометрический метод	0.10	–
н46	289197.96	1451014.28	Картометрический метод	0.10	–
н47	289159.82	1450995.34	Картометрический метод	0.10	–
н48	289130.52	1450992.75	Картометрический метод	0.10	–
н49	289106.49	1450985.37	Картометрический метод	0.10	–
н50	289089.95	1450976.48	Картометрический метод	0.10	–
н51	289071.83	1450962.90	Картометрический метод	0.10	–
н52	289055.39	1450943.27	Картометрический метод	0.10	–
н53	289046.21	1450914.32	Картометрический метод	0.10	–
н54	289040.24	1450892.93	Картометрический метод	0.10	–
н55	289212.27	1450949.64	Картометрический метод	0.10	–

н38	289287.04	1450977.60	Картометрический метод	0.10	–
3. Сведения о характерных точках части (частей) границы объекта					
Обозначение характерных точек части границы	Координаты, м		Метод определения координат характерной точки	Средняя квадратическая погрешность положения характерной точки (M_t), м	Описание обозначения точки на местности (при наличии)
	X	Y			
1	2	3	4	5	6
–	–	–	–	–	–

Раздел 4

План границ объекта



Масштаб 1:15000












Используемые условные знаки и обозначения:

Обозначения земельных участков, размеры которых не могут быть переданы в масштабе разделов графической части:

- Обозначение точки земельных участков, имеющиеся в ГКН сведения о границе которых достаточны для определения ее положения на местности.
- Обозначение точки земельных участков, имеющиеся в ГКН сведения о границе которых не достаточны для определения ее положения на местности.
- Обозначение точки земельных участков, представляющих собой единое землепользование с преобладанием обособленных участков, имеющиеся в ГКН сведения о границах которых достаточны для определения их положения на местности.
- Обозначение точки ранее учтенных земельных участков, представляющих собой единое землепользование с преобладанием обособленных участков, имеющиеся в ГКН сведения о границах которых не достаточны для определения их положения на местности.
- ==== Граница ранее учтенного земельного участка, представляющего собой единое землепользование с преобладанием условных участков, имеющиеся в ГКН сведения о границах которых достаточны для определения их положения на местности.
- Граница земельного участка, представляющего собой единое землепользование с преобладанием условных участков, имеющиеся в ГКН сведения о границах которых не достаточны для определения их положения на местности.

Обозначения земельных участков, размеры которых могут быть переданы в масштабе разделов графической части:

- Характерная точка границы, сведения о которой не позволяют однозначно определить ее положение на местности.
- Характерная точка границы, сведения о которой позволяют однозначно определить ее положение на местности.
- _____ Существующая часть границы земельных участков, имеющиеся в ГКН сведения о которой достаточны для определения ее местоположения.
- _____ Вновь образованная часть границы земельных участков, сведения о которой достаточны для определения ее местоположения.
- Существующая часть границы земельных участков, имеющиеся сведения о которой не достаточны для определения ее местоположения.

	Вновь образованная часть границы земельных участков, сведения о которой не достаточны для определения ее местоположения.
	Базовая станция при спутниковых наблюдениях (GPS или ГЛОНАСС)
	Пункты опорной межевой сети (ОМС), (пункт ГГС)
	Пункты съемочного обоснования, созданные при проведении кадастровых работ
	Межевые знаки, которые использовались в качестве опорной сети или съемочного обоснования
	Внемасштабный площадной участок, границы которого установлены декларативно
	Граница субъекта Российской Федерации
	Граница муниципального образования
	Граница кадастрового округа
	Граница кадастрового района
	Граница кадастрового квартала

