

ОПИСАНИЕ МЕСТОПОЛОЖЕНИЯ ГРАНИЦ

Территориальная зона застройки индивидуальными жилыми домами (Ж1)
(наименование объекта, местоположение границ которого описано (далее - объект))

Раздел 1

Сведения об объекте		
№ п/п	Характеристики объекта	Описание характеристик
1	2	3
1	Местоположение объекта	446186, Самарская обл, Большеглушицкий р-н, Южный п
2	Площадь объекта +/- величина погрешности определения площади (P+/- Дельта P)	1220709 кв.м ± 276 кв.м
3	Иные характеристики объекта	<p>Основной вид разрешенного использования: Для индивидуального жилищного строительства, Малоэтажная многоквартирная жилая застройка, Для ведения личного подсобного хозяйства (приусадебный земельный участок), Блокированная жилая застройка, Коммунальное обслуживание, Оказание услуг связи, Бытовое обслуживание, Амбулаторно-поликлиническое обслуживание, Дошкольное, начальное и среднее общее образование, Банковская и страховая деятельность, Общественное питание, Обеспечение занятий спортом в помещениях, Площадки для занятий спортом, Обеспечение внутреннего правопорядка, Историко-культурная деятельность, Земельные участки (территории) общего пользования, Улично-дорожная сеть, Благоустройство территории, Ведение огородничества, Ведение садоводства.</p> <p>Условно разрешенный вид разрешенного использования: Обслуживание жилой застройки, Хранение автотранспорта, Общежития, Объекты культурно-досуговой деятельности, Парки культуры и отдыха, Осуществление религиозных обрядов, Религиозное управление и образование, Государственное управление, Обеспечение деятельности в области гидрометеорологии и смежных с ней областях, Деловое управление, Рынки, Магазины, Банковская и страховая деятельность, Гостиничное обслуживание, Объекты дорожного сервиса, Заправка транспортных средств, Обеспечение дорожного отдыха, Автомобильные мойки, Выставочно-ярмарочная деятельность, Обеспечение занятий спортом в помещениях, Стоянки транспорта общего пользования, Общее пользование водными объектами, Гидротехнические сооружения</p>

Раздел 2

Сведения о местоположении границ объекта					
1. Система координат <u>МСК-63</u>					
2. Сведения о характерных точках границ объекта					
Обозначение характерных точек границ	Координаты, м		Метод определения координат характерной точки	Средняя квадратическая погрешность положения характерной точки (M_t), м	Описание обозначения точки на местности (при наличии)
	X	Y			
1	2	3	4	5	6
Зона I (1)	–	–	–	–	–
1	293760.12	1435809.55	Картометрический метод	0.10	–
2	293696.73	1436036.69	Картометрический метод	0.10	–
3	293635.36	1436095.76	Картометрический метод	0.10	–
4	293675.05	1436156.53	Картометрический метод	0.10	–
5	293662.65	1436164.98	Картометрический метод	0.10	–
6	293690.00	1436206.86	Картометрический метод	0.10	–
7	293539.88	1436268.36	Картометрический метод	0.10	–
8	293487.33	1436457.10	Картометрический метод	0.10	–
9	293443.96	1436445.03	Картометрический метод	0.10	–
10	293380.81	1436671.82	Картометрический метод	0.10	–
11	293426.03	1436681.19	Картометрический метод	0.10	–
12	293430.60	1436796.78	Картометрический метод	0.10	–
13	293462.83	1436848.14	Картометрический метод	0.10	–
14	293442.14	1436919.36	Картометрический метод	0.10	–
15	293347.38	1436889.51	Картометрический метод	0.10	–
16	293338.44	1436925.33	Картометрический метод	0.10	–
17	293354.20	1436931.47	Картометрический метод	0.10	–
18	293363.10	1436952.56	Картометрический метод	0.10	–
19	293338.78	1437003.67	Картометрический метод	0.10	–
20	293331.38	1437071.98	Картометрический метод	0.10	–
21	293345.01	1437074.00	Картометрический метод	0.10	–
22	293335.83	1437133.73	Картометрический метод	0.10	–
23	293321.11	1437134.24	Картометрический метод	0.10	–
24	293310.94	1437229.10	Картометрический метод	0.10	–
25	293331.88	1437276.16	Картометрический метод	0.10	–

26	293326.43	1437328.68	Картометрический метод	0.10	–
27	293313.27	1437353.24	Картометрический метод	0.10	–
28	293272.08	1437343.11	Картометрический метод	0.10	–
29	293257.71	1437370.95	Картометрический метод	0.10	–
30	293203.55	1437392.48	Картометрический метод	0.10	–
31	293171.39	1437378.61	Картометрический метод	0.10	–
32	293155.40	1437425.44	Картометрический метод	0.10	–
33	293147.74	1437433.76	Картометрический метод	0.10	–
34	293074.21	1437408.37	Картометрический метод	0.10	–
35	293078.47	1437396.57	Картометрический метод	0.10	–
36	293160.54	1437140.49	Картометрический метод	0.10	–
37	293291.18	1436732.70	Картометрический метод	0.10	–
38	293406.76	1436317.66	Картометрический метод	0.10	–
39	293560.05	1435767.12	Картометрический метод	0.10	–
1	293760.12	1435809.55	Картометрический метод	0.10	–
Зона1(2)	–	–	–	–	–
40	293041.07	1437386.42	Картометрический метод	0.10	–
41	293028.94	1437489.90	Картометрический метод	0.10	–
42	292947.19	1437493.13	Картометрический метод	0.10	–
43	292909.29	1437490.23	Картометрический метод	0.10	–
44	292891.84	1437488.90	Картометрический метод	0.10	–
45	292869.77	1437485.72	Картометрический метод	0.10	–
46	292958.60	1437364.02	Картометрический метод	0.10	–
40	293041.07	1437386.42	Картометрический метод	0.10	–
Зона1(3)	–	–	–	–	–
47	292621.30	1438573.23	Картометрический метод	0.10	–
48	292757.77	1438778.85	Картометрический метод	0.10	–
49	292801.28	1438797.34	Картометрический метод	0.10	–
50	292758.21	1438953.41	Картометрический метод	0.10	–
51	292732.68	1438946.48	Картометрический метод	0.10	–
52	292727.26	1438957.15	Картометрический метод	0.10	–
53	292577.43	1439286.04	Картометрический метод	0.10	–
54	292511.16	1439440.35	Картометрический метод	0.10	–
55	292456.41	1439561.22	Картометрический метод	0.10	–
56	292404.69	1439616.33	Картометрический метод	0.10	–

57	292338.26	1439766.62	Картометрический метод	0.10	–
58	292423.19	1439781.65	Картометрический метод	0.10	–
59	292479.54	1439779.87	Картометрический метод	0.10	–
60	292480.32	1439791.76	Картометрический метод	0.10	–
61	292593.18	1439815.05	Картометрический метод	0.10	–
62	292606.55	1439720.18	Картометрический метод	0.10	–
63	292635.75	1439732.77	Картометрический метод	0.10	–
64	292761.89	1439787.23	Картометрический метод	0.10	–
65	292777.22	1439773.98	Картометрический метод	0.10	–
66	292784.07	1439761.58	Картометрический метод	0.10	–
67	292745.85	1439736.56	Картометрический метод	0.10	–
68	292805.66	1439621.69	Картометрический метод	0.10	–
69	292812.10	1439623.49	Картометрический метод	0.10	–
70	292834.57	1439612.17	Картометрический метод	0.10	–
71	292861.66	1439596.83	Картометрический метод	0.10	–
72	292879.23	1439575.78	Картометрический метод	0.10	–
73	292904.07	1439585.09	Картометрический метод	0.10	–
74	292917.73	1439579.78	Картометрический метод	0.10	–
75	292961.07	1439507.42	Картометрический метод	0.10	–
76	292937.11	1439493.66	Картометрический метод	0.10	–
77	292907.55	1439494.58	Картометрический метод	0.10	–
78	292862.14	1439471.69	Картометрический метод	0.10	–
79	292890.45	1439411.30	Картометрический метод	0.10	–
80	292912.31	1439361.50	Картометрический метод	0.10	–
81	292880.28	1439347.40	Картометрический метод	0.10	–
82	292921.44	1439284.63	Картометрический метод	0.10	–
83	292937.61	1439294.34	Картометрический метод	0.10	–
84	293057.04	1439241.14	Картометрический метод	0.10	–
85	293068.30	1439211.29	Картометрический метод	0.10	–
86	293059.37	1439146.93	Картометрический метод	0.10	–
87	293090.45	1439085.01	Картометрический метод	0.10	–
88	293151.52	1439057.77	Картометрический метод	0.10	–
89	293218.43	1439074.07	Картометрический метод	0.10	–
90	293237.39	1438988.81	Картометрический метод	0.10	–

91	293066.69	1438924.37	Картометрический метод	0.10	–
92	293069.50	1438782.96	Картометрический метод	0.10	–
93	293065.65	1438755.17	Картометрический метод	0.10	–
94	293047.32	1438731.44	Картометрический метод	0.10	–
95	293034.54	1438695.10	Картометрический метод	0.10	–
96	293042.90	1438656.29	Картометрический метод	0.10	–
97	293059.27	1438616.81	Картометрический метод	0.10	–
98	293105.91	1438573.62	Картометрический метод	0.10	–
99	293144.17	1438555.81	Картометрический метод	0.10	–
100	293183.49	1438518.92	Картометрический метод	0.10	–
101	293209.65	1438388.61	Картометрический метод	0.10	–
102	293186.10	1438383.25	Картометрический метод	0.10	–
103	293234.32	1438164.66	Картометрический метод	0.10	–
104	293240.33	1438161.10	Картометрический метод	0.10	–
105	293241.78	1438157.38	Картометрический метод	0.10	–
106	293246.26	1438145.96	Картометрический метод	0.10	–
107	293251.46	1438004.25	Картометрический метод	0.10	–
108	293274.47	1437985.43	Картометрический метод	0.10	–
109	293279.27	1437967.85	Картометрический метод	0.10	–
110	293253.63	1437958.11	Картометрический метод	0.10	–
111	293280.51	1437837.40	Картометрический метод	0.10	–
112	293292.68	1437841.45	Картометрический метод	0.10	–
113	293323.31	1437746.68	Картометрический метод	0.10	–
114	293307.48	1437739.48	Картометрический метод	0.10	–
115	293301.66	1437737.11	Картометрический метод	0.10	–
116	293317.69	1437702.53	Картометрический метод	0.10	–
117	293250.73	1437603.90	Картометрический метод	0.10	–
118	293237.24	1437576.90	Картометрический метод	0.10	–
119	293189.41	1437523.55	Картометрический метод	0.10	–
120	293147.09	1437560.45	Картометрический метод	0.10	–
121	293115.09	1437621.51	Картометрический метод	0.10	–
122	293104.83	1437647.69	Картометрический метод	0.10	–
123	293059.71	1437633.13	Картометрический метод	0.10	–
124	293060.47	1437629.97	Картометрический метод	0.10	–

125	293040.71	1437626.61	Картометрический метод	0.10	–
126	293019.51	1437714.22	Картометрический метод	0.10	–
127	293155.60	1437763.78	Картометрический метод	0.10	–
128	293228.53	1437790.34	Картометрический метод	0.10	–
129	293204.68	1437861.13	Картометрический метод	0.10	–
130	293184.94	1437973.82	Картометрический метод	0.10	–
131	293165.75	1438083.34	Картометрический метод	0.10	–
132	293134.89	1438078.79	Картометрический метод	0.10	–
133	293057.89	1438067.58	Картометрический метод	0.10	–
134	293046.58	1438141.58	Картометрический метод	0.10	–
135	293107.18	1438153.89	Картометрический метод	0.10	–
136	293112.42	1438134.76	Картометрический метод	0.10	–
137	293124.73	1438135.87	Картометрический метод	0.10	–
138	293156.86	1438141.47	Картометрический метод	0.10	–
139	293131.39	1438279.47	Картометрический метод	0.10	–
140	293109.12	1438408.67	Картометрический метод	0.10	–
141	292971.60	1438386.61	Картометрический метод	0.10	–
142	292994.38	1438257.94	Картометрический метод	0.10	–
143	292998.05	1438236.86	Картометрический метод	0.10	–
144	292978.39	1438233.92	Картометрический метод	0.10	–
145	292983.28	1438205.20	Картометрический метод	0.10	–
146	292955.06	1438200.26	Картометрический метод	0.10	–
147	292951.12	1438199.57	Картометрический метод	0.10	–
148	292929.44	1438195.78	Картометрический метод	0.10	–
149	292945.22	1438105.66	Картометрический метод	0.10	–
150	292966.48	1438009.78	Картометрический метод	0.10	–
151	292967.71	1437997.04	Картометрический метод	0.10	–
152	292972.72	1437957.46	Картометрический метод	0.10	–
153	292961.22	1437955.18	Картометрический метод	0.10	–
154	292972.99	1437906.53	Картометрический метод	0.10	–
155	292940.64	1437900.12	Картометрический метод	0.10	–
156	292926.56	1437913.00	Картометрический метод	0.10	–
157	292909.36	1437893.93	Картометрический метод	0.10	–
158	292826.04	1437877.43	Картометрический метод	0.10	–

159	292789.81	1437921.09	Картометрический метод	0.10	–
160	292771.73	1437917.65	Картометрический метод	0.10	–
161	292718.88	1437955.49	Картометрический метод	0.10	–
162	292734.20	1438019.13	Картометрический метод	0.10	–
163	292711.30	1438057.25	Картометрический метод	0.10	–
164	292674.62	1438043.13	Картометрический метод	0.10	–
165	292628.41	1438092.19	Картометрический метод	0.10	–
166	292532.93	1438253.91	Картометрический метод	0.10	–
167	292530.60	1438281.79	Картометрический метод	0.10	–
168	292429.97	1438247.65	Картометрический метод	0.10	–
169	292422.85	1438266.96	Картометрический метод	0.10	–
170	292418.93	1438277.54	Картометрический метод	0.10	–
171	292384.70	1438370.52	Картометрический метод	0.10	–
172	292388.33	1438386.01	Картометрический метод	0.10	–
173	292312.95	1438372.01	Картометрический метод	0.10	–
174	292293.41	1438412.17	Картометрический метод	0.10	–
175	292311.97	1438468.65	Картометрический метод	0.10	–
176	292331.68	1438494.97	Картометрический метод	0.10	–
177	292406.27	1438535.48	Картометрический метод	0.10	–
178	292446.78	1438452.81	Картометрический метод	0.10	–
179	292458.34	1438455.43	Картометрический метод	0.10	–
180	292442.48	1438489.95	Картометрический метод	0.10	–
181	292441.66	1438504.74	Картометрический метод	0.10	–
182	292469.57	1438508.49	Картометрический метод	0.10	–
183	292463.82	1438554.54	Картометрический метод	0.10	–
184	292470.92	1438555.81	Картометрический метод	0.10	–
185	292480.78	1438558.21	Картометрический метод	0.10	–
186	292484.98	1438551.08	Картометрический метод	0.10	–
187	292519.86	1438562.67	Картометрический метод	0.10	–
188	292541.65	1438570.91	Картометрический метод	0.10	–
189	292549.41	1438554.42	Картометрический метод	0.10	–
190	292541.27	1438551.72	Картометрический метод	0.10	–
191	292546.38	1438530.83	Картометрический метод	0.10	–
192	292560.97	1438468.23	Картометрический метод	0.10	–

193	292623.90	1438484.53	Картометрический метод	0.10	–
194	292631.51	1438495.77	Картометрический метод	0.10	–
195	292615.18	1438571.36	Картометрический метод	0.10	–
47	292621.30	1438573.23	Картометрический метод	0.10	–
–	–	–	–	–	–
196	292912.20	1438433.00	Картометрический метод	0.10	–
197	292832.68	1438420.64	Картометрический метод	0.10	–
198	292839.40	1438377.40	Картометрический метод	0.10	–
199	292918.92	1438389.75	Картометрический метод	0.10	–
196	292912.20	1438433.00	Картометрический метод	0.10	–
–	–	–	–	–	–
200	292851.37	1438366.61	Картометрический метод	0.10	–
201	292860.68	1438314.16	Картометрический метод	0.10	–
202	292920.53	1438323.44	Картометрический метод	0.10	–
203	292911.16	1438375.90	Картометрический метод	0.10	–
200	292851.37	1438366.61	Картометрический метод	0.10	–
–	–	–	–	–	–
204	292892.83	1438030.86	Картометрический метод	0.10	–
205	292884.57	1438074.38	Картометрический метод	0.10	–
206	292867.41	1438071.12	Картометрический метод	0.10	–
207	292875.66	1438027.60	Картометрический метод	0.10	–
204	292892.83	1438030.86	Картометрический метод	0.10	–
Зона1(4)	–	–	–	–	–
208	292482.30	1438214.10	Картометрический метод	0.10	–
209	292521.50	1438229.20	Картометрический метод	0.10	–
210	292530.99	1438191.69	Картометрический метод	0.10	–
211	292495.20	1438179.71	Картометрический метод	0.10	–
208	292482.30	1438214.10	Картометрический метод	0.10	–
Зона1(5)	–	–	–	–	–
212	293542.80	1437971.54	Картометрический метод	0.10	–
213	293588.16	1437824.17	Картометрический метод	0.10	–
214	293579.55	1437821.12	Картометрический метод	0.10	–
215	293589.50	1437782.33	Картометрический метод	0.10	–
216	293627.09	1437791.40	Картометрический метод	0.10	–
217	293702.04	1437820.46	Картометрический метод	0.10	–
218	293644.00	1437997.31	Картометрический метод	0.10	–

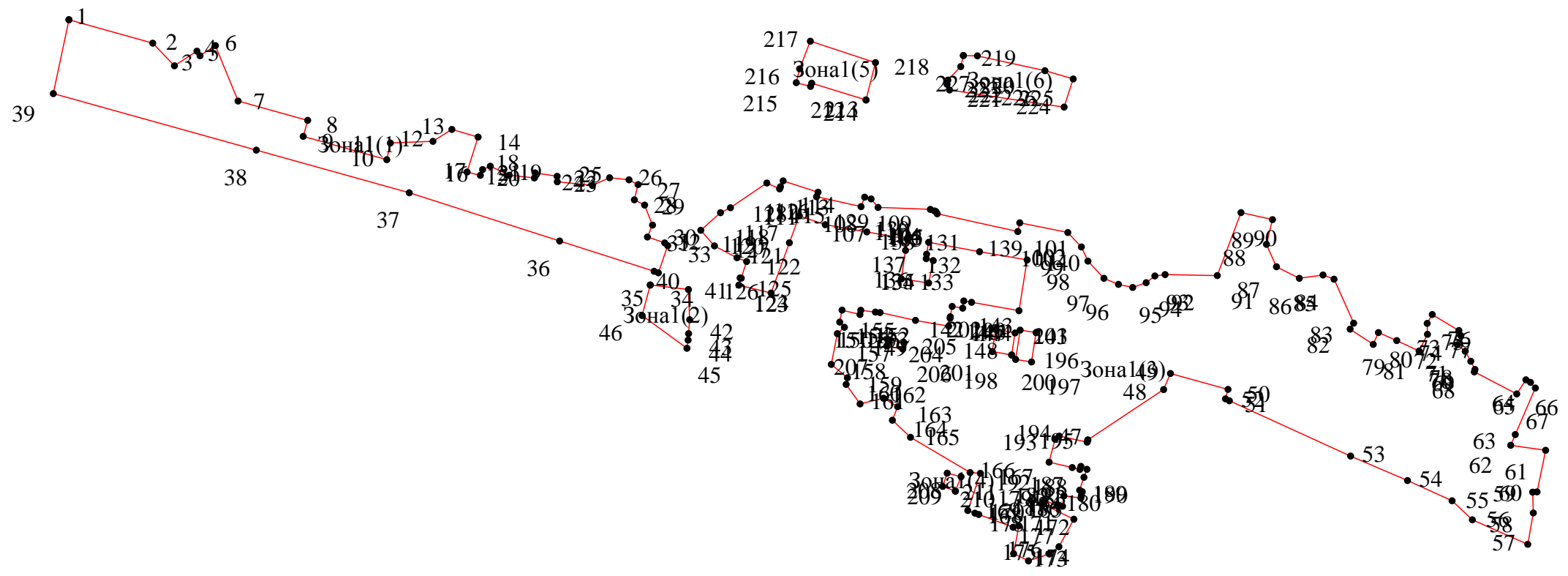
212	293542.80	1437971.54	Картометрический метод	0.10	–
Зона1(6)	–	–	–	–	–
219	293663.06	1438235.78	Картометрический метод	0.10	–
220	293633.16	1438228.48	Картометрический метод	0.10	–
221	293596.51	1438193.49	Картометрический метод	0.10	–
222	293585.12	1438191.46	Картометрический метод	0.10	–
223	293569.83	1438198.12	Картометрический метод	0.10	–
224	293523.38	1438508.88	Картометрический метод	0.10	–
225	293599.59	1438533.48	Картометрический метод	0.10	–
226	293622.13	1438456.92	Картометрический метод	0.10	–
227	293662.28	1438273.81	Картометрический метод	0.10	–
219	293663.06	1438235.78	Картометрический метод	0.10	–

3. Сведения о характерных точках части (частей) границы объекта

Обозначение характерных точек части границы	Координаты, м		Метод определения координат характерной точки	Средняя квадратическая погрешность положения характерной точки (M _t), м	Описание обозначения точки на местности (при наличии)
	X	Y			
1	2	3	4	5	6
–	–	–	–	–	–

Раздел 4






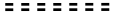
План границ объекта


















Масштаб 1: 15000

Используемые условные знаки и обозначения:

Обозначения земельных участков, размеры которых не могут быть переданы в масштабе разделов графической части:

-  Обозначение точки земельных участков, имеющиеся в ГКН сведения о границе которых достаточны для определения ее положения на местности.
-  Обозначение точки земельных участков, имеющиеся в ГКН сведения о границе которых не достаточны для определения ее положения на местности.
-  Обозначение точки земельных участков, представляющих собой единое землепользование с преобладанием обособленных участков, имеющиеся в ГКН сведения о границах которых достаточны для определения их положения на местности.
-  Обозначение точки ранее учтенных земельных участков, представляющих собой единое землепользование с преобладанием обособленных участков, имеющиеся в ГКН сведения о границах которых не достаточны для определения их положения на местности.
-  Граница ранее учтенного земельного участка, представляющего собой единое землепользование с преобладанием условных участков, имеющиеся в ГКН сведения о границах которых достаточны для определения их положения на местности.
-  Граница земельного участка, представляющего собой единое землепользование с преобладанием условных участков, имеющиеся в ГКН сведения о границах которых не достаточны для определения их положения на местности.

Обозначения земельных участков, размеры которых могут быть переданы в масштабе разделов графической части:

-  Характерная точка границы, сведения о которой не позволяют однозначно определить ее положение на местности.
-  Характерная точка границы, сведения о которой позволяют однозначно определить ее положение на местности.
-  Существующая часть границы земельных участков, имеющиеся в ГКН сведения о которой достаточны для определения ее местоположения.
-  Вновь образованная часть границы земельных участков, сведения о которой достаточны для определения ее местоположения.
-  Существующая часть границы земельных участков, имеющиеся сведения о которой не достаточны для определения ее местоположения.
-  Вновь образованная часть границы земельных участков, сведения о которой не достаточны для определения ее местоположения.
-  Базовая станция при спутниковых наблюдениях (GPS или ГЛОНАСС)
-  Пункты опорной межевой сети (ОМС), (пункт ГГС)
-  Пункты съемочного обоснования, созданные при проведении кадастровых работ
-  Межевые знаки, которые использовались в качестве опорной сети или съемочного обоснования
-  Внемасштабный площадной участок, границы которого установлены декларативно
-  Граница субъекта Российской Федерации
-  Граница муниципального образования
-  Граница кадастрового округа
-  Граница кадастрового района

