

ОФИЦИАЛЬНОЕ ОПУБЛИКОВАНИЕ

Сообщение о возможном установлении публичного сервитута

1	<p>Администрация муниципального района Большеглушицкий Самарской области (уполномоченный органа, которым рассматривается ходатайство об установлении публичного сервитута)</p>	
2	<p>Размещение объектов электросетевого хозяйства, необходимых для подключения (технологического присоединения) к сетям инженерно-технологического обеспечения: <u>«Строительство ЛЭП-10 кВ от опоры № 900/56 ВЛ-10 кВ Ф-9 ПС 110/10 «Морец» с установкой КТП 10/0,4 кВ, строительством ЛЭП-0,4кВ и организацией учета в Большеглушицком районе, земель общей долевой собственности в границах бывшего колхоза «Дружба». Заявитель К(Ф)Х Сулейманов Мустафа Ясын-оглы»</u> (цель установления публичного сервитута)</p>	
3	<p>Адрес или иное описание местоположения земельного участка</p>	<p>Кадастровый номер земельного участка</p>
	Самарская область, Большеглушицкий район	63:14:0000000:278
	Самарская область, Большеглушицкий район	63:14:0705002
	Самарская область, Большеглушицкий район, земли общей долевой собственности в границах бывшего колхоза «Дружба»	63:14:0000000:284
	Самарская область, Большеглушицкий район, сельское поселение Малая Глушица	63:14:0000000:1377/1
	Самарская область, Большеглушицкий район	63:14:0705003
	Самарская область, Большеглушицкий район, земли общей долевой собственности в границах бывшего колхоза «Дружба», уч. №19	63:14:0705002:14
	Самарская область, Большеглушицкий район	63:14:0705003:12
	Самарская область, Большеглушицкий район, земли общей долевой собственности в границах бывшего колхоза «Дружба»	63:14:0000000:1418/1
	Самарская область, Большеглушицкий район	63:14:0705003:23
	Самарская область, Большеглушицкий район	63:14:0705003:24
4	<p>Администрация муниципального района Большеглушицкий Самарской области 8 (846 73) 2 31 59 446180, Самарская обл., с. Большая Глушица, ул. Гагарина, д. 91 время приема: пн – пт, с 8.00 до 16.12, обед 12.00-13.00 В течение 15 дней со дня опубликования сообщения о возможном установлении публичного сервитута (с 30.11.2023 г. по 14.12.2023 г.)</p> <p>(адрес, по которому заинтересованные лица могут ознакомиться с поступившим ходатайством об установлении публичного сервитута и прилагаемым к нему описанием местоположения границ публичного сервитута, подать заявления об учете прав на земельные участки, а также срок подачи указанных заявлений, время приема заинтересованных лиц для ознакомления с поступившим ходатайством об установлении публичного сервитута)</p>	
5	<p>http://www.admbg.org/ http://mglushitca.admbg.org/</p>	

	(официальные сайты в информационно - телекоммуникационной сети «Интернет», на которых размещается сообщение о поступившем ходатайстве об установлении публичного сервитута)
6	Согласно Приложению к настоящему сообщению (описание местоположения границ публичного сервитута)
7	Дополнительно по всем вопросам можно обращаться Публичное акционерное общество «Россети Волга» , 446100, г. Чапаевск, ул. Школьная, д. 1А 8 846 39 2 22 10

ОПИСАНИЕ МЕСТОПОЛОЖЕНИЯ ГРАНИЦ

Публичный сервитут устанавливается в целях размещения объекта:

«ЛЭП-10 кВ от опоры № 900/56 ВЛ-10 кВ Ф-9 ПС 110/10 «Морец» с установкой КТП 10/0,4 кВ, строительством ЛЭП-0,4кВ и организацией учета в Большеглушицком районе, земель общей долевой собственности в границах бывшего колхоза «Дружба». Заявитель К(Ф)Х Сулейманов Мустафа Ясын-оглы»

(наименование объекта, местоположение границ которого описано (далее - объект)

Раздел 1

Сведения об объекте		
№ п/п	Характеристики объекта	Описание характеристик
1	2	3
1	Местоположение объекта	Самарская область, Большеглушицкий район
2	Площадь объекта ± величина погрешности определения площади ($P \pm \Delta P$), м ²	56366,0 ± 415,0
3	Иные характеристики объекта	Публичный сервитут устанавливается в целях размещения объекта «ЛЭП-10 кВ от опоры № 900/56 ВЛ-10 кВ Ф-9 ПС 110/10 «Морец» с установкой КТП 10/0,4 кВ, строительством ЛЭП-0,4кВ и организацией учета в Большеглушицком районе, земель общей долевой собственности в границах бывшего колхоза «Дружба». Заявитель К(Ф)Х Сулейманов Мустафа Ясын-оглы»

Раздел 2

Сведения о местоположении границ объекта					
1. Система координат МСК-63					
2. Сведения о характерных точках границ объекта					
Обозначение характерных точек границ	Координаты, м		Метод определения координат характерной точки	Средняя квадратическая погрешность положения характерной точки (Mt), м	Описание обозначения точки на местности (при наличии)
	X	Y			
1	2	3	4	5	6
-	-	-	-	-	-
3. Сведения о характерных точках части (частей) границы объекта					

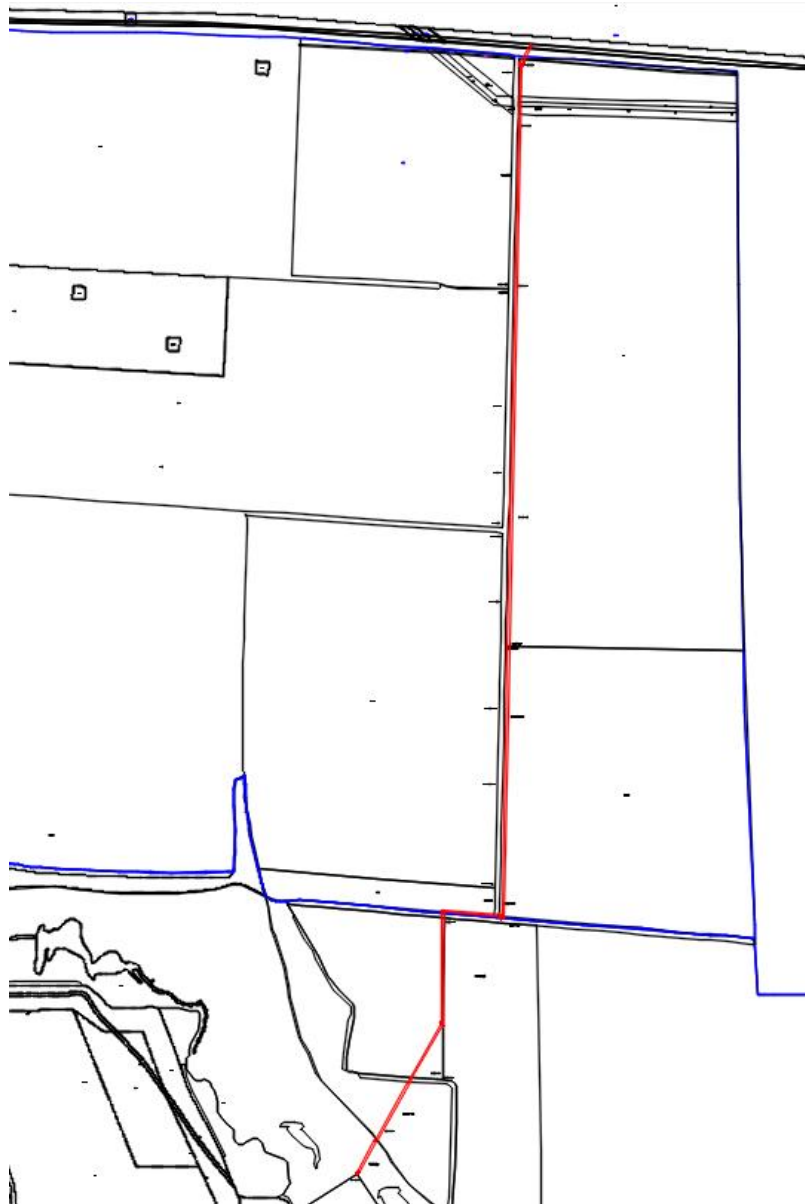
Обозначение характерных точек части границы	Координаты, м		Метод определения координат характерной точки	Средняя квадратическая погрешность положения характерной точки (Mt), м	Описание обозначения точки на местности (при наличии)
	X	Y			
1	2	3	4	5	6
Часть N 1					
1	301638.10	1384262.20	Геодезический метод	0.5	-
2	301557.94	1384216.30	Геодезический метод	0.5	-
3	301557.53	1384216.30	Геодезический метод	0.5	-
4	301549.48	1384213.22	Геодезический метод	0.5	-
5	301548.38	1384216.09	Геодезический метод	0.5	-
6	298808.23	1384157.13	Геодезический метод	0.5	-
7	297547.37	1384129.71	Геодезический метод	0.5	-
8	297547.97	1384126.05	Геодезический метод	0.5	-
9	297547.19	1384125.92	Геодезический метод	0.5	-
10	297570.56	1383850.41	Геодезический метод	0.5	-
11	297564.76	1383850.37	Геодезический метод	0.5	-
12	297556.29	1383849.34	Геодезический метод	0.5	-
13	297556.29	1383850.37	Геодезический метод	0.5	-
14	297051.70	1383848.65	Геодезический метод	0.5	-
15	297052.48	1383846.75	Геодезический метод	0.5	-
16	297043.24	1383842.93	Геодезический метод	0.5	-
17	297041.79	1383846.43	Геодезический метод	0.5	-
18	296781.16	1383699.17	Геодезический метод	0.5	-
19	296761.58	1383688.11	Геодезический метод	0.5	-
20	296498.69	1383539.59	Геодезический метод	0.5	-
21	296493.03	1383536.38	Геодезический метод	0.5	-
22	296349.30	1383455.17	Геодезический метод	0.5	-
23	296349.55	1383454.77	Геодезический метод	0.5	-
24	296339.78	1383448.76	Геодезический метод	0.5	-
25	296337.71	1383452.12	Геодезический метод	0.5	-
26	296331.51	1383448.69	Геодезический метод	0.5	-

3. Сведения о характерных точках части (частей) границы объекта

Обозначение характерных точек части границы	Координаты, м		Метод определения координат характерной точки	Средняя квадратическая погрешность положения характерной точки (Mt), м	Описание обозначения точки на местности (при наличии)
	X	Y			
27	296330.54	1383450.45	Геодезический метод	0.5	-
28	296329.58	1383452.19	Геодезический метод	0.5	-
29	296335.62	1383455.53	Геодезический метод	0.5	-
30	296333.79	1383458.50	Геодезический метод	0.5	-
31	296343.55	1383464.51	Геодезический метод	0.5	-
32	296344.02	1383463.68	Геодезический метод	0.5	-
33	296484.38	1383543.00	Геодезический метод	0.5	-
34	296490.06	1383546.21	Геодезический метод	0.5	-
35	296760.48	1383699.03	Геодезический метод	0.5	-
36	296780.37	1383710.26	Геодезический метод	0.5	-
37	297033.99	1383853.60	Геодезический метод	0.5	-
38	297033.53	1383854.73	Геодезический метод	0.5	-
39	297038.17	1383856.60	Геодезический метод	0.5	-
40	297534.11	1383858.31	Геодезический метод	0.5	-
41	297533.92	1383860.31	Геодезический метод	0.5	-
42	297560.05	1383860.40	Геодезический метод	0.5	-
43	297540.29	1384090.82	Геодезический метод	0.5	-
44	297537.08	1384128.89	Геодезический метод	0.5	-
45	297532.80	1384128.26	Геодезический метод	0.5	-
46	297531.35	1384138.15	Геодезический метод	0.5	-
47	297536.24	1384138.87	Геодезический метод	0.5	-
48	297536.22	1384139.47	Геодезический метод	0.5	-
49	298808.05	1384167.12	Геодезический метод	0.5	-
50	301549.45	1384226.12	Геодезический метод	0.5	-
51	301548.57	1384228.49	Геодезический метод	0.5	-
52	301557.95	1384231.95	Геодезический метод	0.5	-
53	301559.21	1384228.55	Геодезический метод	0.5	-

План границ объекта

Обзорная схема границ ЗОУИТ



Используемые условные знаки и обозначения:

●	Характерная точка границы объекта
1	Надписи номеров характерных точек границы объекта
— (красная)	Граница действия публичного сервитута
— (черная)	Существующая часть границы, имеющиеся в ЕГРН сведения о которой достаточны для определения ее местоположения
:48	Надписи кадастрового номера земельного участка
— (синяя)	Граница кадастрового квартала
63:14:0705003	Обозначение кадастрового квартала

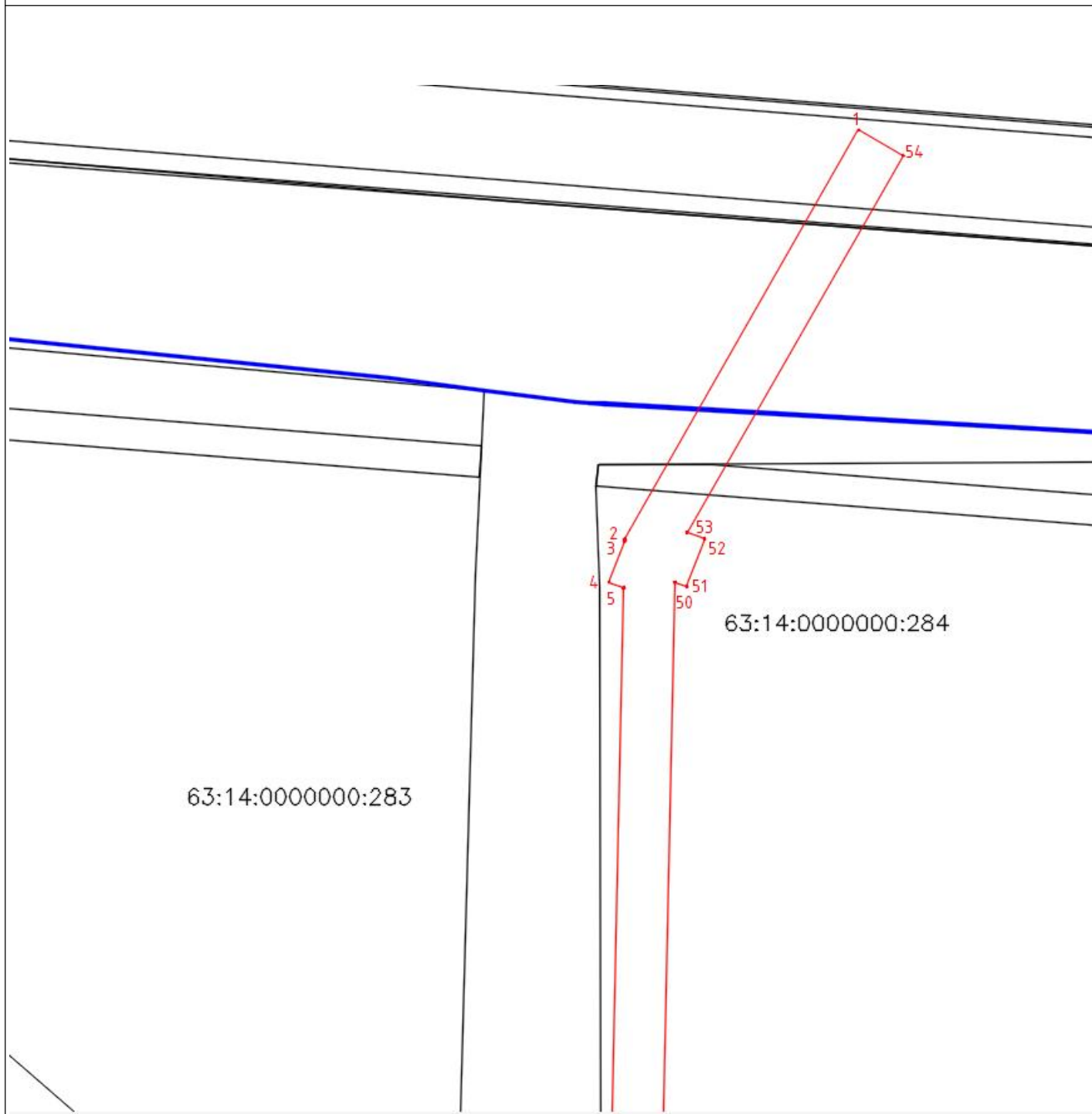
Подпись _____

Дата 20.11.2023 г.

Место для оттиска печати (при наличии) лица, составившего описание местоположения границ объекта

План границ объекта

Выносной лист № 1



Масштаб 1:1000

Условные обозначения представлены на листе 3

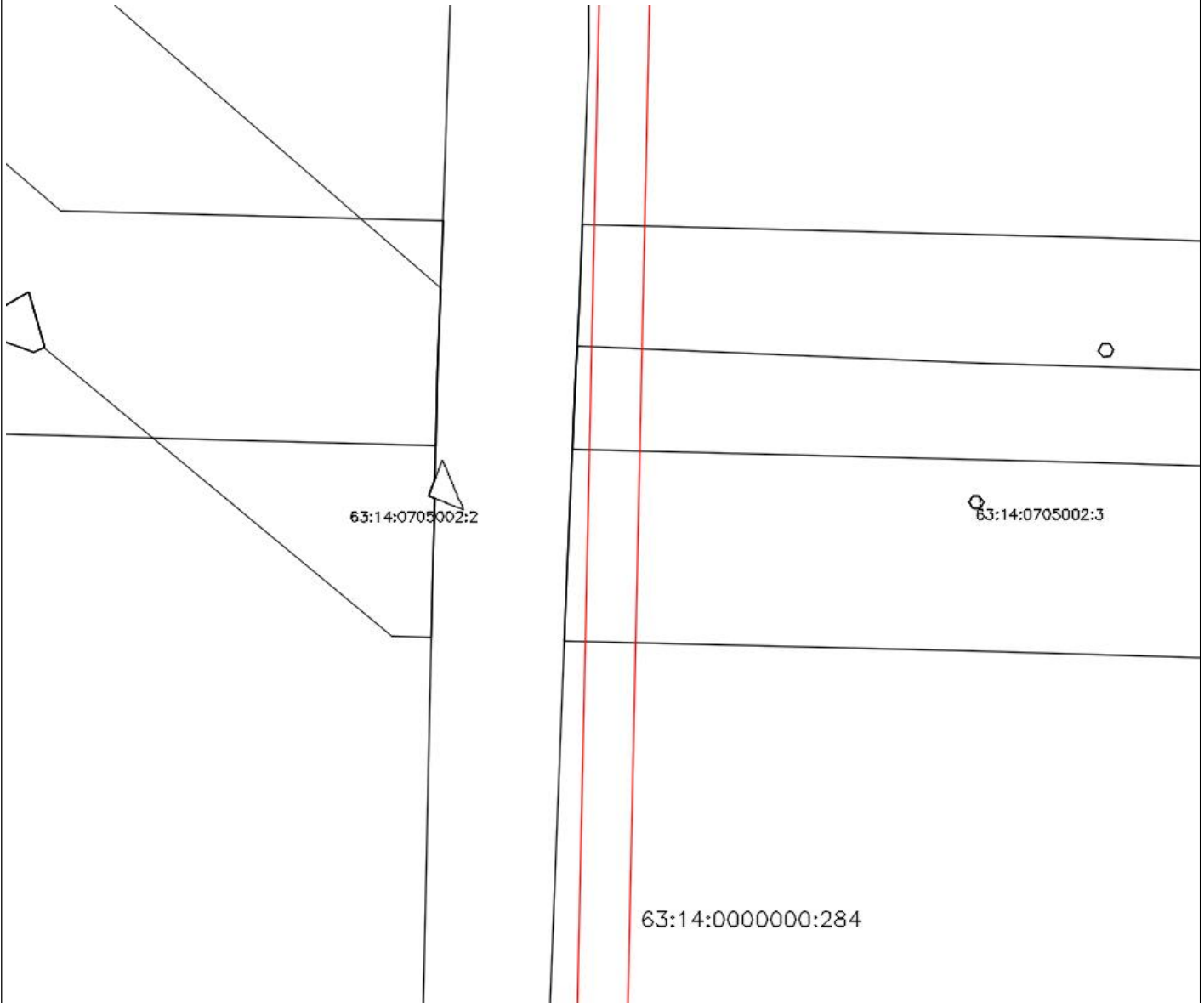
Подпись _____

Дата 20.11.2023 г.

Место для оттиска печати (при наличии) лица, составившего описание местоположения границ объекта

План границ объекта

Выносной лист № 2



Масштаб 1:1000

Условные обозначения представлены на листе 3

Подпись _____

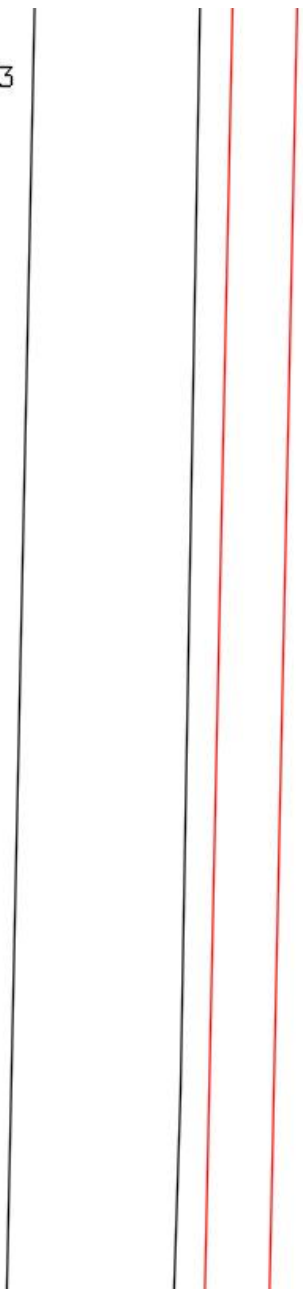
Дата 20.11.2023 г.

Место для оттиска печати (при наличии) лица, составившего описание местоположения границ объекта

План границ объекта

Выносной лист № 3

63:14:0000000:283



Масштаб 1:1000

Условные обозначения представлены на листе 3

Подпись _____

Дата 20.11.2023 г.

Место для оттиска печати (при наличии) лица, составившего описание местоположения границ объекта

Раздел 4

План границ объекта

Выносной лист № 4

63:14:0000000:283

63:14:0000000:284

63:14:0705002:11

Масштаб 1:1000

Условные обозначения представлены на листе 3

Подпись _____

Дата 20.11.2023 г.

Место для оттиска печати (при наличии) лица, составившего описание местоположения границ объекта

Раздел 4

План границ объекта

Выносной лист № 5

63:14:0705002:11



Масштаб 1:1000

Условные обозначения представлены на листе 3

Подпись _____

Дата 20.11.2023 г.


Место для оттиска печати (при наличии) лица, составившего описание местоположения границ объекта

Раздел 4

План границ объекта

Выносной лист № 6

63:14:0705002:11



Масштаб 1:1000

Условные обозначения представлены на листе 3

Подпись _____

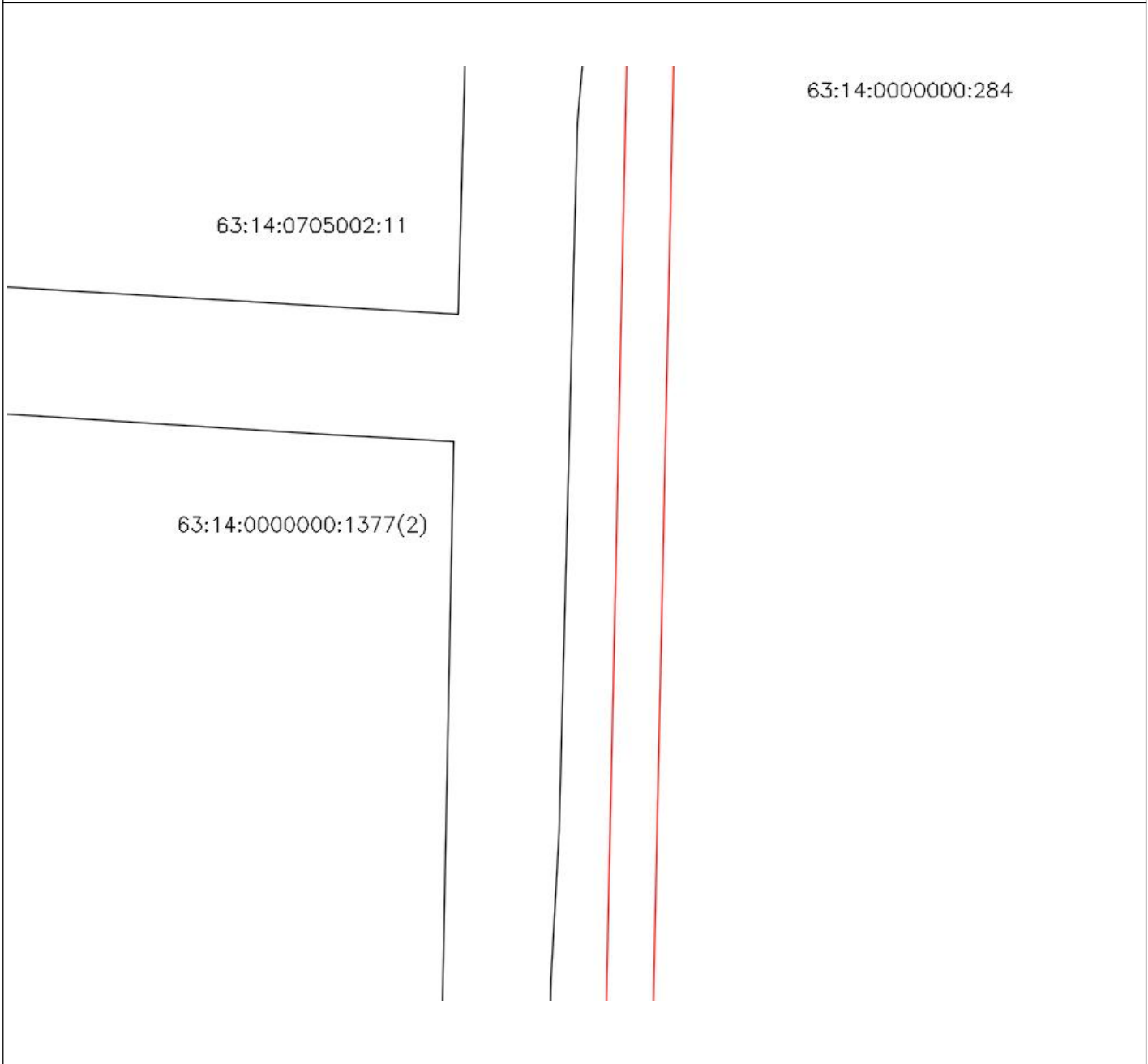
Дата 20.11.2023 г.

Место для оттиска печати (при наличии) лица, составившего описание местоположения границ объекта

Раздел 4

План границ объекта

Выносной лист № 7



Масштаб 1:1000

Условные обозначения представлены на листе 3

Подпись _____

Дата 20.11.2023 г.

Место для оттиска печати (при наличии) лица, составившего описание местоположения границ объекта

Раздел 4

План границ объекта

Выносной лист № 8

63:14:0000000:1377(2)



Масштаб 1:1000

Условные обозначения представлены на листе 3

Подпись _____

Дата 20.11.2023 г.

Место для оттиска печати (при наличии) лица, составившего описание местоположения границ объекта

Раздел 4

План границ объекта

Выносной лист № 9

63:14:0000000:284

6 49

63:14:0000000:1377(1)

Масштаб 1:1000

Условные обозначения представлены на листе 3

Подпись _____

Дата 20.11.2023 г.

Место для оттиска печати (при наличии) лица, составившего описание местоположения границ объекта

Раздел 4

План границ объекта

Выносной лист № 10

63:14:0000000:1377(2)

63:14:0000000:1377(1)

Масштаб 1:1000

Условные обозначения представлены на листе 3

Подпись _____

Дата 20.11.2023 г.


Место для оттиска печати (при наличии) лица, составившего описание местоположения границ объекта

Раздел 4

План границ объекта

Выносной лист № 11

63:14:0000000:1377(2)



Масштаб 1:1000

Условные обозначения представлены на листе 3

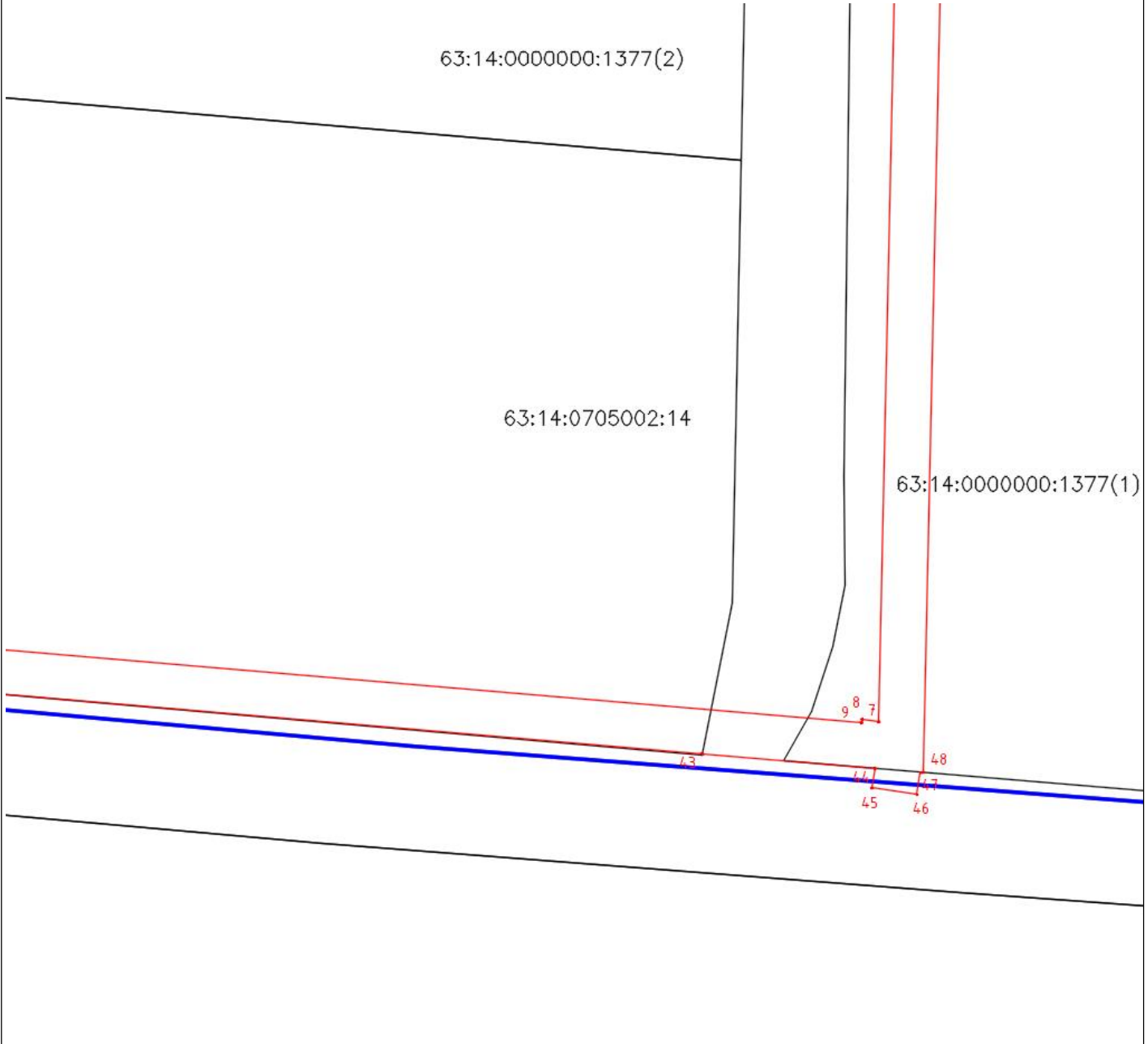
Подпись _____

Дата 20.11.2023 г.

Место для оттиска печати (при наличии) лица, составившего описание местоположения границ объекта

План границ объекта

Выносной лист № 12



Масштаб 1:1000

Условные обозначения представлены на листе 3

Подпись _____

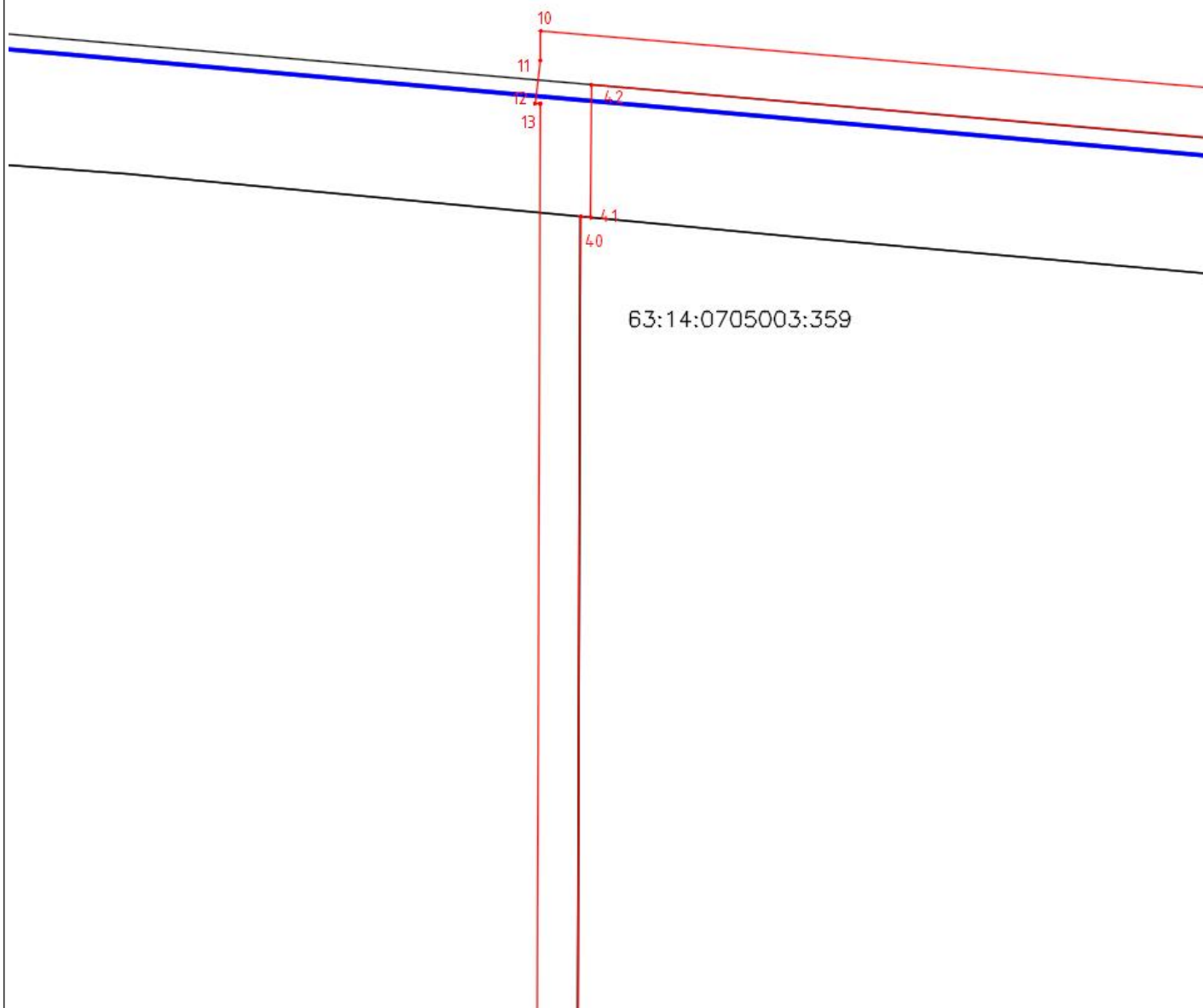
Дата 20.11.2023 г.

Место для оттиска печати (при наличии) лица, составившего описание местоположения границ объекта

Раздел 4

План границ объекта

Выносной лист № 13



Масштаб 1:1000

Условные обозначения представлены на листе 3

Подпись _____

Дата 20.11.2023 г.

Место для оттиска печати (при наличии) лица, составившего описание местоположения границ объекта

Раздел 4

План границ объекта

Выносной лист № 14

63:14:0705003:359

Масштаб 1:1000

Условные обозначения представлены на листе 3

Подпись _____


Дата 20.11.2023 г.

Место для оттиска печати (при наличии) лица, составившего описание местоположения границ объекта

Раздел 4

План границ объекта

Выносной лист № 15



Масштаб 1:1000

Условные обозначения представлены на листе 3

Подпись _____

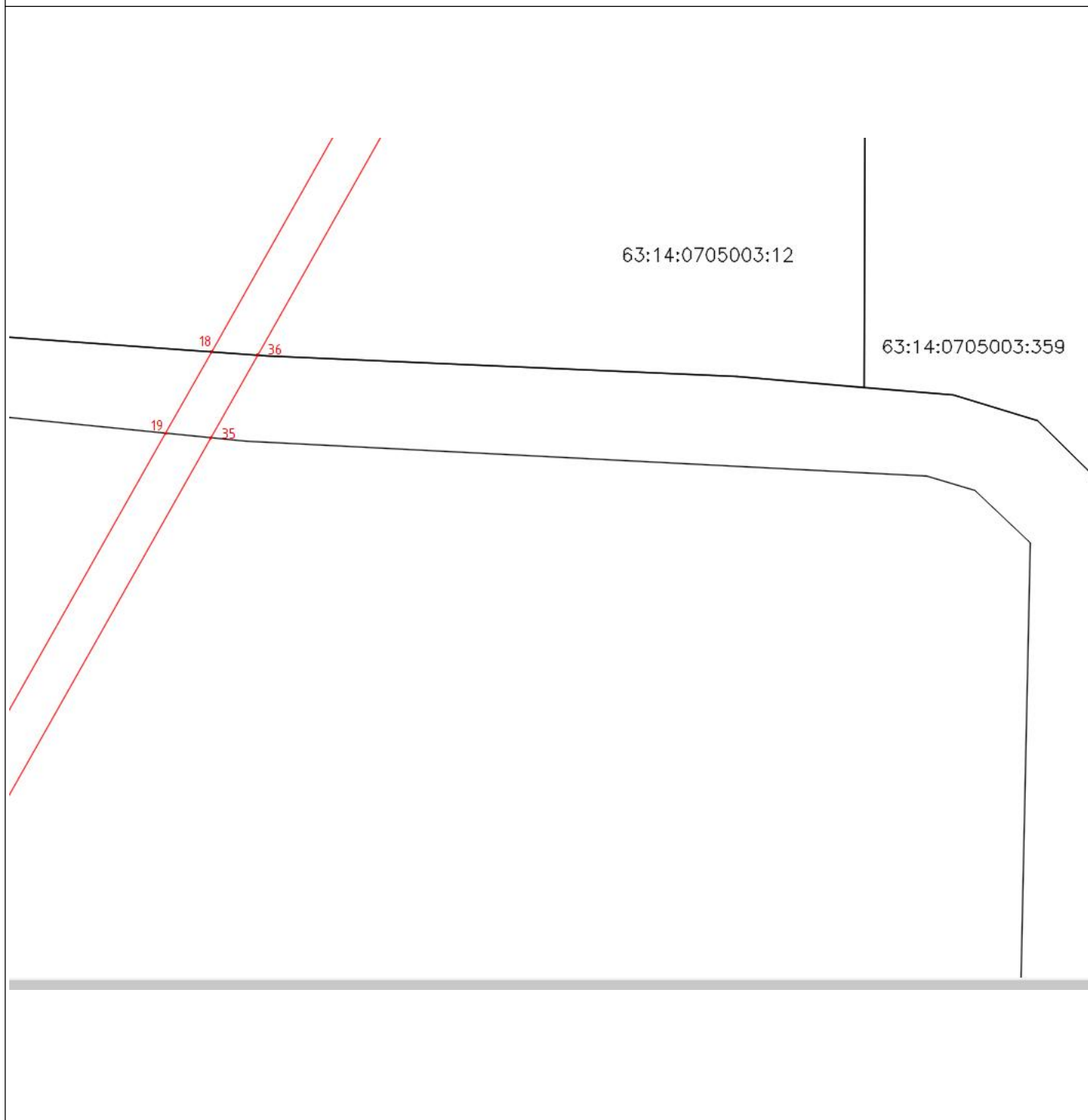
Дата 20.11.2023 г.

Место для оттиска печати (при наличии) лица, составившего описание местоположения границ объекта

Раздел 4

План границ объекта

Выносной лист № 16



Масштаб 1:1000

Условные обозначения представлены на листе 3

Подпись _____

Дата 20.11.2023 г.

Место для оттиска печати (при наличии) лица, составившего описание местоположения границ объекта

Раздел 4

План границ объекта

Выносной лист № 17

63:14:0705003:1418(1)

63:14:0705003:23

20
21
34
33

Масштаб 1:1000

Условные обозначения представлены на листе 3

Подпись _____

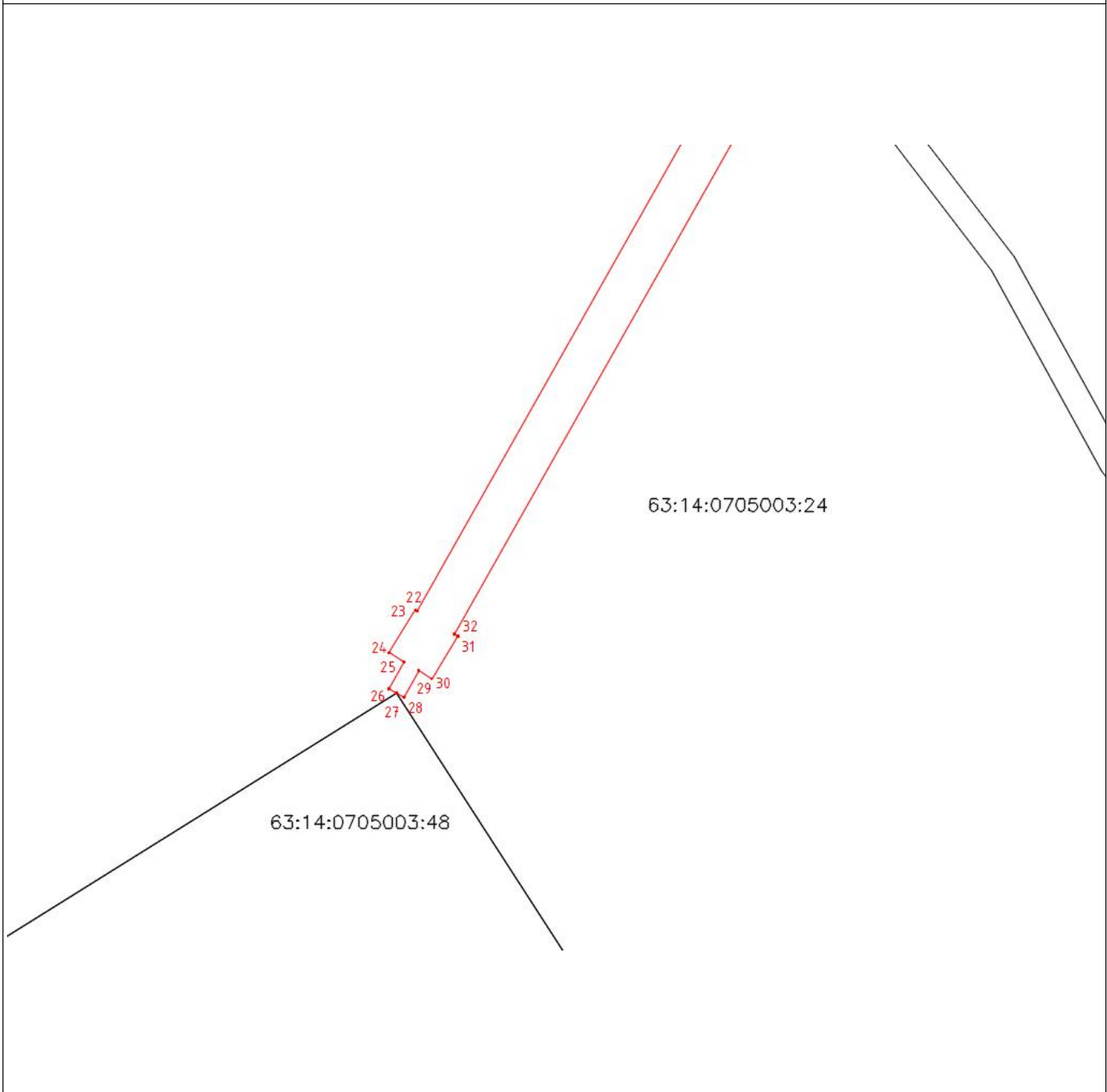
Дата 20.11.2023 г.

Место для оттиска печати (при наличии) лица, составившего описание местоположения границ объекта

Раздел 4

План границ объекта

Выносной лист № 18



Масштаб 1:1000

Условные обозначения представлены на листе 3

Подпись _____

Дата 20.11.2023 г.

Место для оттиска печати (при наличии) лица, составившего описание местоположения границ объекта

МУНИЦИПАЛЬНОЕ УЧРЕЖДЕНИЕ
АДМИНИСТРАЦИЯ
сельского поселения Малая Глушица
муниципального района Большеглушицкий Самарской области

ПОСТАНОВЛЕНИЕ

№ 134 от 28 ноября 2023 года

с.Малая Глушица, ул.Советская,60

тел. (8-846-73) 66-1-32

О проведении публичных слушаний

В соответствии с Градостроительным кодексом Российской Федерации, Федеральным законом от 06.10.2003 № 131-ФЗ «Об общих принципах организации местного самоуправления в Российской Федерации» и Решением Собрании представителей сельского поселения Малая Глушица муниципального района Большеглушицкий Самарской области "Об утверждении Порядка организации и проведения общественных обсуждений или публичных слушаний по вопросам градостроительной деятельности на территории сельского поселения Малая Глушица муниципального района Большеглушицкий Самарской области" от 08.11.2019 г. № 201

ПОСТАНОВЛЯЮ:

1. Провести на территории сельского поселения Малая Глушица муниципального района Большеглушицкий Самарской области публичные слушания по проекту Решения Собрании представителей сельского поселения Малая Глушица муниципального района Большеглушицкий Самарской области «О внесении изменений в Правила благоустройства территории сельского поселения Малая Глушица муниципального района Большеглушицкий Самарской области, утвержденные Решением Собрании представителей сельского поселения Малая Глушица муниципального района Большеглушицкий Самарской области от 20.02.2017 г. № 76».

2. Вынести Проект Решения Собрании представителей сельского поселения Малая Глушица муниципального района Большеглушицкий Самарской области «О внесении изменений в Правила благоустройства территории сельского поселения Малая Глушица муниципального района Большеглушицкий Самарской области, утвержденные Решением Собрании представителей сельского поселения Малая Глушица муниципального района Большеглушицкий Самарской области от 20.02.2017 г. № 76» (далее – проект) на публичные слушания.

3. Срок проведения публичных слушаний составляет 35 дней с 08 декабря 2023 года по 11 января 2024 года.

4. Место проведения публичных слушаний – 446191, Самарская область, Большеглушицкий район, село Малая Глушица, ул. Советская, д.60.

5. Экспозиция проекта проводится в период с 08 декабря 2023 года по 11 января 2024 года по адресу: 446191, Самарская область, Большеглушицкий район, село Малая Глушица, ул. Советская, д.60. Посещение экспозиции проекта возможно в рабочие дни с 10:00 до 17:00.

6. Собрание участников публичных слушаний состоится 11 декабря 2023 года в 18 часов по адресу: Самарская область, Большеглушицкий район, село Малая Глушица, ул. Советская, д.60.

7. Организатором публичных слушаний является Администрация сельского поселения Малая Глушица муниципального района Большеглушицкий Самарской области.

8. Прием замечаний и предложений по проекту, поступивших от жителей сельского поселения Малая Глушица муниципального района Большеглушицкий Самарской области и иных заинтересованных лиц, осуществляется с 08 декабря 2023 года по 04 января 2024 года по адресу, указанному в пункте 4 настоящего постановления, в рабочие дни с 09 часов до 17 часов, в субботу с 12 до 17 часов.

9. Замечания и предложения по проекту вносятся в письменной или устной форме в ходе проведения собрания участников публичных слушаний, в письменной форме в адрес организатора публичных слушаний, посредством записи в книге (журнале) учета посетителей экспозиции проекта.

10. Письменные замечания и предложения по проекту подлежат приобщению к протоколу публичных слушаний.

11. Разместить проект на официальном сайте Администрации сельского поселения Малая Глушица муниципального района Большеглушицкий Самарской области по адресу: <http://mglushitca.admbg.org/>.

12. Назначить лицом, ответственным за ведение протокола публичных слушаний и протокола собрания участников публичных слушаний, специалиста Администрации сельского поселения Малая Глушица муниципального района Большеглушицкий Самарской области Шлычкову Т.Н.

13. Опубликовать настоящее постановление в газете "Малоглушицкие Вести" и разместить на официальном сайте Администрации сельского поселения Малая Глушица муниципального района Большеглушицкий Самарской области по адресу: <http://mglushitca.admbg.org/>.

14. Настоящее постановление вступает в силу после его официального опубликования.

Ю.И.Щербаков, Врио Главы сельского поселения Малая Глушица муниципального района Большеглушицкий Самарской области

Издатель – Администрация сельского поселения Малая Глушица муниципального района Большеглушицкий Самарской области.

Редактор: Т.Н.Шлычкова

Адрес газеты «Малоглушицкие Вести»: 446191, Самарская область, Большеглушицкий район, с.Малая Глушица, ул.Советская, 60.

Электронный адрес: mglushitcaADM@yandex.ru; spmgmrbgso@gmail.com

Отпечатано в Администрации сельского поселения Малая Глушица муниципального района Большеглушицкий Самарской области.

Соучредители: Администрация сельского поселения Малая Глушица муниципального района Большеглушицкий Самарской области и Собрание представителей сельского поселения Малая Глушица муниципального района Большеглушицкий Самарской области.

Номер подписан в печать в 10.00 час. 30.11.2023 г., тираж 100 экземпляров, «Бесплатно».