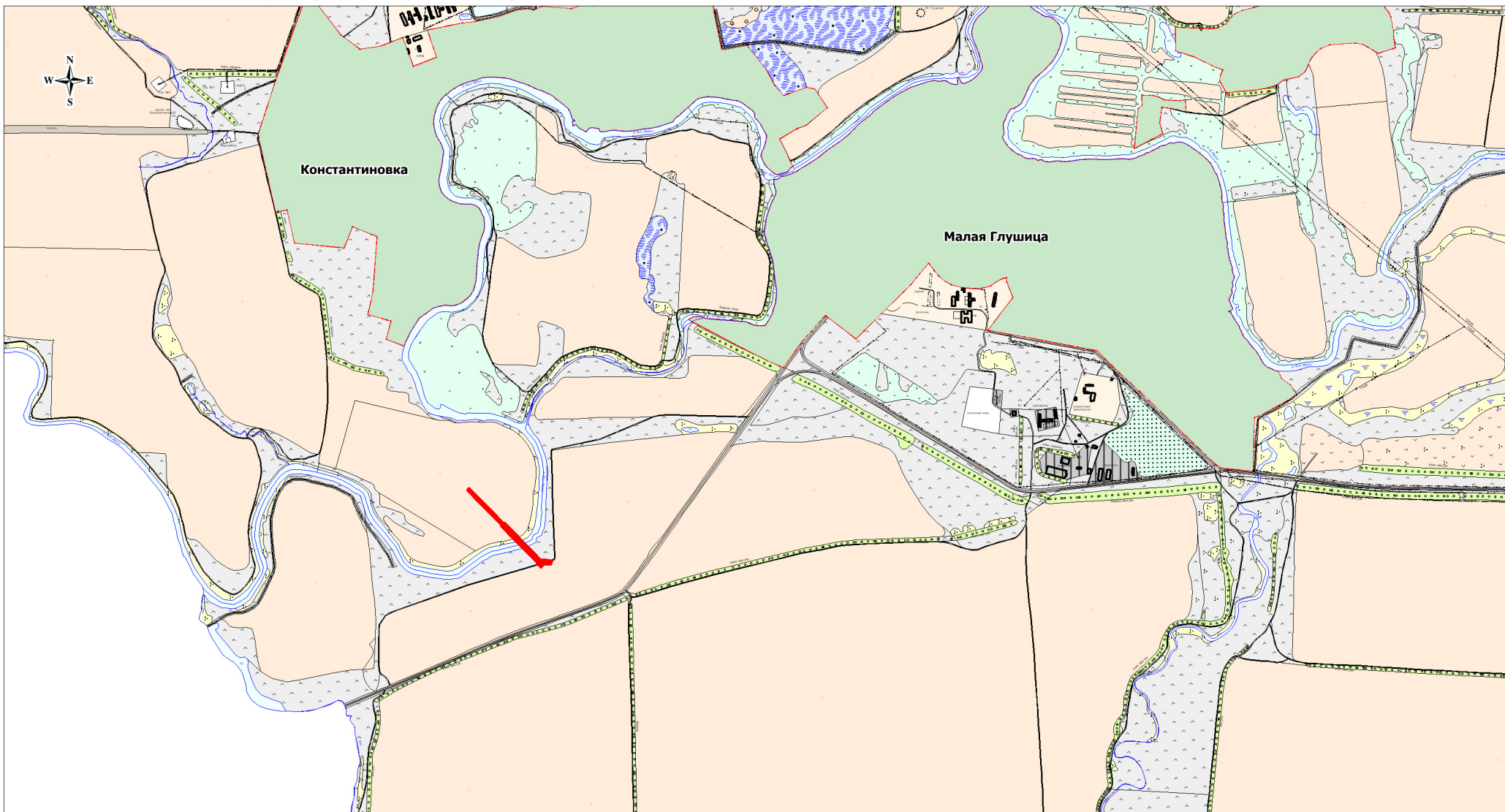


Материалы по обоснованию проекта планировки территории







"Реконструкция подводных переходов ТПП "РИТЭК-Самара-Нафта"

"Нефтегазосборный трубопровод от Крюковский ПНН-Константиновская УПСВ (Подводный переход р.Иргиз)"

в границах сельского поселения Малая Глушица муниципального района Большеглушицкий Самарской области



Условные обозначения

-  Граница элемента планировочной структуры
-  Граница сельского поселения
-  Граница земель населенного пункта
-  Граница с/х угодий (пашня) в составе земель из категории - с/х назначения
-  Граница с/х угодий (пастбище) в составе земель из категории - с/х назначения
-  Граница земель из категории - земли водного фонда

ООО "РИТЭК"						Проект планировки территории для строительства объекта ООО "РИТЭК" "Реконструкция подводных переходов ТПП "РИТЭК-Самара-Нафта" "Нефтегазосборный трубопровод от Крюковский ПНН-Константиновская УПСВ (Подводный переход р.Иргиз)" в границах сельского поселения Малая Глушица муниципального района Большеглушицкий Самарской области			
Изм.	Кол.уч.	Лист	N док.	Подпись	Дата	Раздел 3. Материалы по обоснованию проекта планировки территории. Графическая часть.	Стадия	Лист	Листов
							ПП	1	1
						Схема расположения элемента планировочной структуры М 1:25 000	ООО "Средневолжская землеустроительная компания"		