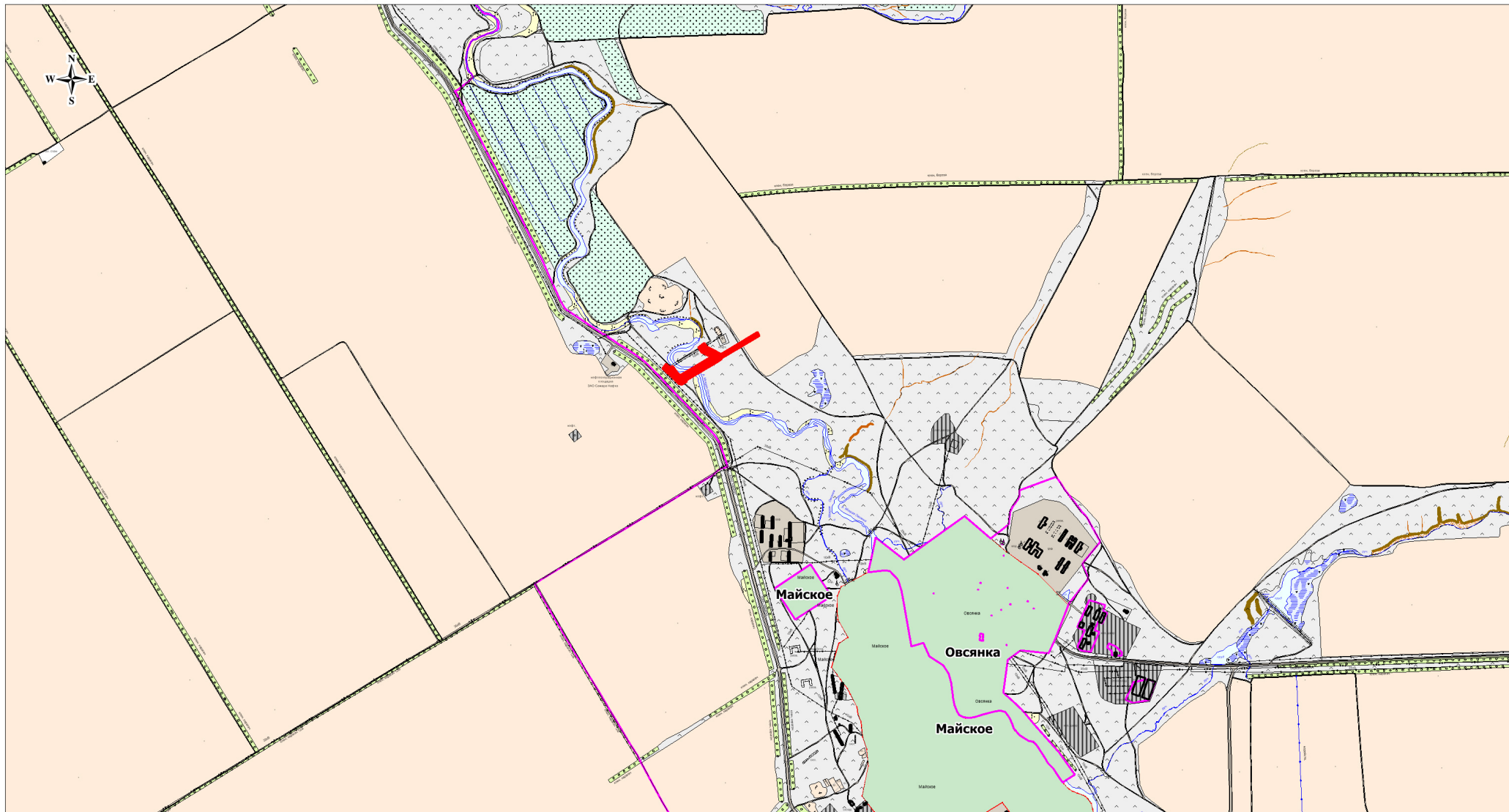








Материалы по обоснованию проекта планировки территории

"Реконструкция подводных переходов ТПП "РИТЭК-Самара-Нафта"
 "Нефтегазосборный трубопровод от АГЗУ№2 Шаболовского м/р-ПНН Шаболовский (Подводный переход р. Мокрая Овсянка)"
 в границах сельского поселения Майское муниципального района Пестравский Самарской области



Условные обозначения

-  Граница элемента планировочной структуры
-  Граница сельского поселения
-  Граница земель населенного пункта
-  Граница с/х угодий (пашня) в составе земель из категории - с/х назначения
-  Граница с/х угодий (пастбище) в составе земель из категории - с/х назначения
-  Граница земель из категории - земли водного фонда

ООО "РИТЭК"						Проект планировки территории для строительства объекта ООО "РИТЭК" "Реконструкция подводных переходов ТПП "РИТЭК-Самара-Нафта" "Нефтегазосборный трубопровод от АГЗУ№2 Шаболовского м/р- ПНН Шаболовский (Подводный переход р. Мокрая Овсянка)" в границах сельского поселения Майское муниципального района Пестравский Самарской области			
Изм.	Кол.уч.	Лист	№ док.	Подпись	Дата	Раздел 3. Материалы по обоснованию проекта планировки территории. Графическая часть.			
									Стадия
				Исполнитель Директор	Акянова Н.В. Ховрин Н.А.		ПП	1	1
						Схема расположения элемента планировочной структуры М 1:25 000			
						ООО "Средневолжская землеустроительная компания"			