

Условные обозначения:

Границы субъектов Российской Федерации, муниципальных образований, населенных пунктов. Существующие

Границы единиц административно-территориального деления Российской Федерации

— ··· Граница населенного пункта




Сведения ЕГРН

Границы земельных участков в соответствии с данными ЕГРН

□ Границы земельных участков



Иная информация о состоянии, об использовании, ограничениях использования территорий. Существующие

Функциональные зоны

-  Жилые зоны
-  Зона лесов
-  Зоны сельскохозяйственного использования
-  Зоны специального назначения
-  Производственные зоны, зоны инженерной и транспортной инфраструктур


Иная информация о состоянии, об использовании, ограничениях использования территорий. Планируемые

Функциональные зоны

-  Жилые зоны
-  Зоны специального назначения


Объекты транспортной инфраструктуры. Существующие

Автомобильные дороги

-  Автомобильные дороги регионального или межмуниципального значения




Объекты транспортной инфраструктуры. Руконструкция

Автомобильные дороги

-  Автомобильные дороги регионального или межмуниципального значения

Природные объекты. Существующие

Поверхностные водные объекты

-  Водоем (озеро, пруд, обводненный карьер, водохранилище)
-  Водоток (река, ручей, канал)
-  Водоток (река, ручей, канал)

Изменения:

1. Изменение функционального зонирования территории общей площадью 416899 кв.м, в границах участка с кадастровым номером 63:14:0303002:389, 63:14:0303002:388, 63:14:0303002:88, 63:14:0303002:391, 63:14:0303001:345, 63:14:0302002:244, 63:14:0704001:230, 63:14:0704001:231, 63:14:0705002:247, 63:14:0705003:122, 63:14:0705003:124, 63:14:0705003:126, 63:14:0705003:121, 63:14:0705003:131, 63:14:0705003:357, 63:14:0705003:356, 63:14:0705003:355, 63:14:0705003:353, 63:14:0705003:348, 63:14:0705003:110, 63:14:0705003:115, 63:14:0705003:132, 63:14:0705003:351, 63:14:0705003:116, 63:14:0705003:118, 63:14:0705003:128, 63:14:0705003:20, в восточной части участка с кадастровым номером 63:14:0705003:4, в северной части участка с кадастровым номером 63:14:0705003:135, в центральной части участка с кадастровым номером 63:14:0705003:37, в восточной части участка с кадастровым номером 63:14:0000000:1005, в восточной части участка с кадастровым номером 63:14:0000000:1404\1, в восточной части участка с кадастровым номером 63:14:0705002:23, в восточной части участка с кадастровым номером 63:14:0705002:25, в восточной части участка с кадастровым номером 63:14:0705002:26, в центральной части участка с кадастровым номером 63:14:0702001:4, в центральной части участка с кадастровым номером 63:14:0303001:25, с функциональной зоны «Зона сельскохозяйственного использования» на функциональную зону «Производственные зоны, зоны инженерной и транспортной инфраструктур».

Внесение изменений в условные обозначения в таблицу «Параметры функциональных зон сельского поселения Малая Глушица муниципального района Большеглушицкий Самарской области»:

1. В строке 3 заменить значение функциональной зоны «Производственные зоны, зоны инженерной и транспортной инфраструктур» в части уточнения ее площади. Значение «160,15» заменить на «201,84».
2. В строке 4 заменить значение функциональной зоны «Зоны сельскохозяйственного использования» в части уточнения ее площади. Значение «22541,41» заменить на «22499,72».