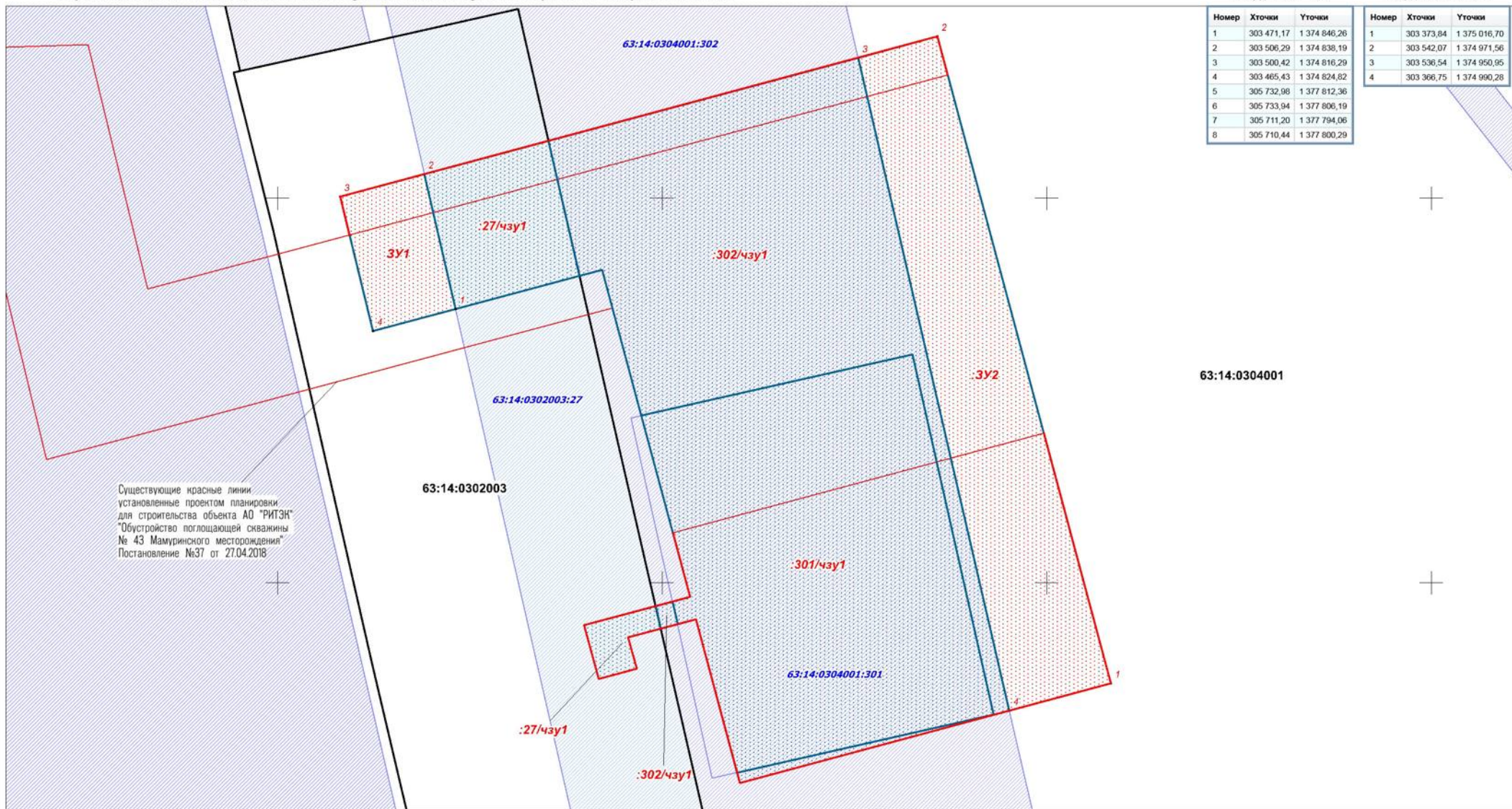


Чертеж межевания территории для строительства объекта ООО "РИТЭК":
 "Обустройство поглощающей скважины № 43 Мамуринского месторождения"
 в границах сельского поселения Малая Глушица Большеглушицкого района Самарской области

ЗУ1
 площадью 959 кв.м






ЗУ2
 площадью 4 240 кв.м

Номер	Хточки	Уточки	Номер	Хточки	Уточки
1	303 471,17	1 374 846,26	1	303 373,84	1 375 016,70
2	303 506,29	1 374 838,19	2	303 542,07	1 374 971,56
3	303 500,42	1 374 816,29	3	303 536,54	1 374 950,95
4	303 465,43	1 374 824,82	4	303 366,75	1 374 990,28
5	305 732,98	1 377 812,36			
6	305 733,94	1 377 806,19			
7	305 711,20	1 377 794,06			
8	305 710,44	1 377 800,29			



Существующие красные линии, установленные проектом планировки для строительства объекта АО "РИТЭК" "Обустройство поглощающей скважины № 43 Мамуринского месторождения" Постановление №37 от 27.04.2018

Условные обозначения

-  - Земельный участок (часть земельного участка) для строительства объекта
-  - Граница и кадастровый номер существующего земельного участка учтанного в ЕФРН
-  - Граница и номер кадастрового квартала
-  - Поворотная точка границы зон планируемого размещения линейных объектов
-  - Красная линия

ООО "РИТЭК"					
Изм.	Кол.уч.	Лист	N док.	Подпись	Дата
					
Исполнитель				Акзьянова Н.В.	
Директор				Ховрин Н.А.	

Чертеж межевания территории для строительства объекта ООО "РИТЭК":
 "Обустройство поглощающей скважины № 43 Мамуринского месторождения"
 в границах сельского поселения Малая Глушица
 Большеглушицкого района Самарской области

Проект межевания территории

Стадия	Лист	Листов
ПП	1	3

Графическая часть
 (чертеж межевания территории)
 М 1:1 000

ООО "Средневолжская
 землеустроительная компания"