



Общество с ограниченной ответственностью

**«СРЕДНЕВОЛЖСКАЯ ЗЕМЛЕУСТРОИТЕЛЬНАЯ  
КОМПАНИЯ»**

**ДОКУМЕНТАЦИЯ ПО ПЛАНИРОВКЕ  
ТЕРРИТОРИИ**

**для строительства объекта АО «РИТЭК»:**

**«Обустройство нагнетательной скважины № 43 Мамуринского  
месторождения»**

в границах сельского поселения Малая Глушица  
муниципального района Большеглушицкий Самарской области

**Раздел 1. ГРАФИЧЕСКИЕ МАТЕРИАЛЫ ПЛАНИРОВКИ ТЕРРИТОРИИ**  
**Раздел 2. ПОЛОЖЕНИЕ О РАЗМЕЩЕНИИ ЛИНЕЙНЫХ ОБЪЕКТОВ**

Генеральный директор  
ООО «Средневожская землеустроительная компания»

Н.А. Ховрин

Начальник отдела землеустройства

И.В. Конищев



Экз. № \_\_\_\_

Самара 2018 год

Документация по планировке территории разработана в составе, предусмотренном действующим Градостроительным кодексом Российской Федерации (Федеральный закон от 29.12.2004 № 190-ФЗ), Законом Самарской области от 12.07.2006 № 90-ГД «О градостроительной деятельности на территории Самарской области» и техническим заданием на выполнение проекта планировки территории и проекта межевания территории объекта: «Обустройство нагнетательной скважины № 43 Мамуринского месторождения» на территории муниципального района Большеглушицкий Самарской области.

Начальник отдела землеустройства



Конищев И.В.

# Книга 1. ПРОЕКТ ПЛАНИРОВКИ ТЕРРИТОРИИ

## Основная часть проекта планировки

№ п/п	Наименование	Лист
<b>Текстовая часть</b>		
<b>1.</b>	<b>Положения о размещении линейных объектов</b>	4
1.1	Исходно-разрешительная документация	4
1.2	Сведения о линейном объекте и его краткая характеристика	4
1.3	Принципиальные мероприятия, необходимые для освоения территории	7
<b>2.</b>	<b>Сведения о размещении объектов АО "РИТЭК" на осваиваемой территории</b>	8
<b>3.</b>	<b>Перечень координат характерных точек</b>	10
<b>Графическая часть</b>		
1.	Чертеж планировки территории М 1:2000	-
<b>Приложения</b>		
1.	Предложение о разработке проекта планировки и межевания территории	15
2.	Постановление № 31 от 13 марта 2018 г. «О подготовке проекта планировки территории и проекта межевания территории»	16
3.	Публикация в СМИ	17
4.	Предложение о проведении общественных слушаний	19
5.	Постановление № 32 от 22 марта 2018 г. «О назначении публичных слушаний»	20
6.	Публикация в СМИ	22
7.	Материалы публичных слушаний по ППТ/ПМТ	24
8.	Публикация в СМИ	30
9	Письмо "Об утверждении ППТ ПМТ"	32
10.	Постановление № 37 от 27 апреля 2018 г. «Об утверждении ППТ/ПМТ»	33
11.	Публикация в СМИ	34

# ПРОЕКТ ПЛАНИРОВКИ ТЕРРИТОРИИ (ОСНОВНАЯ ЧАСТЬ)

## 1. Положения о размещении линейных объектов

### 1.1 Исходно-разрешительная документация

Данный проект подготовлен в целях установления границ земельных участков, предназначенных для строительства и размещения объекта АО "РИТЭК": «Обустройство нагнетательной скважины № 43 Мамуринского месторождения» на территории муниципального района Большеглушицкий Самарской области.

Проект планировки территории линейного объекта – документация по планировке территории, подготовленная в целях обеспечения устойчивого развития территории линейных объектов, образующих элементы планировочной структуры территории.

Проект подготовлен в границах территории, определенной в соответствии с Постановлением Администрации сельского поселения Малая Глушица Большеглушицкого района Самарской области № 31 от 13 марта 2018 г. «О подготовке проекта планировки территории и проекта межевания территории».

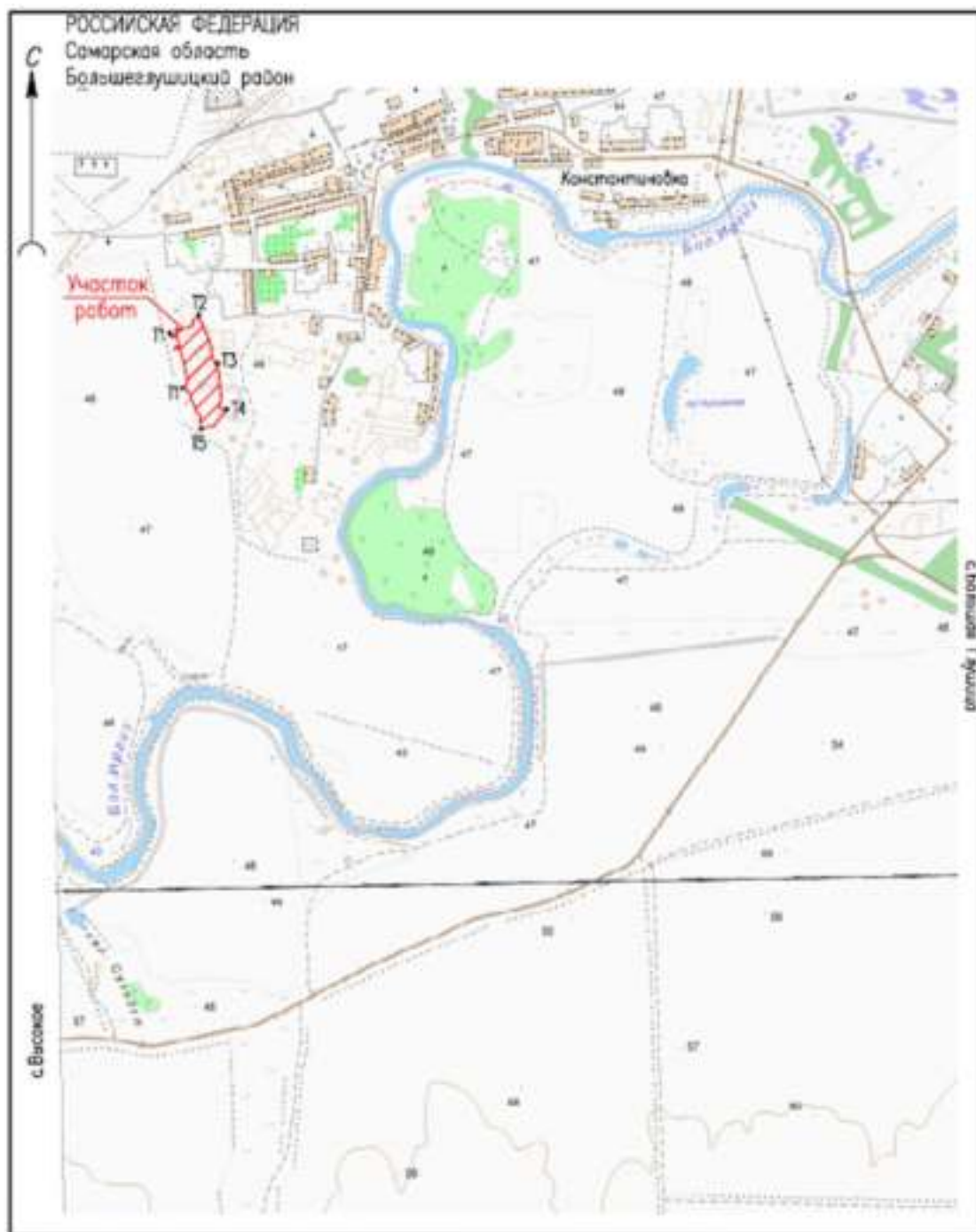
Документация по планировке территории подготовлена на основании следующей документации:

- Схема территориального планирования муниципального района Большеглушицкий Самарской области;
- Генеральный план сельского поселения Малая Глушица муниципального района Большеглушицкий Самарской области.

### 1.2 Сведения о линейном объекте и его краткая характеристика

В административном отношении участок выполнения работ находится на территории Большеглушицкого района, Самарской области, на территории Мамуринского месторождения на юго-западной окраине с. Константиновка.

Большеглушицкий район расположен в юго-восточной части Самарской области. На севере, юге и западе он граничит с Волжским, Большечерниговским, Пестравским районами Самарской области, на востоке с Первомайским районом Оренбургской области.



В настоящее время на УПСВ «Константиновская» приходит продукция со скважин Верхне-Гайского, Крюковского, Веселого, Пушкарихинского, Полькинского, Мамуринского месторождений.

В данный момент сброс пластовой воды с НПВ-2 II-й очереди УППН/УПСВ «Константиновская» осуществляется по низконапорным стеклопластиковым водоводам в скважины ППД №№ 4Бис, 73, 77 Мамуринского месторождения при помощи низконапорных насосных агрегатов ЦНС 60х330. Давление на выходе составляет 1,5 МПа.

Проектируемая система сбора и транспорта нефти предусматривает обустройство поглощающей скважины № 43 Мамуринского месторождения:

– Низконапорный стеклопластиковый водовод диаметром 100 мм от блока гребенки перед насосной на УПСВ «Константиновская» (предусмотренной проектом «Техническое перевооружение УПСВ-2 «Константиновская» ТПП «РИТЭК-Самара-Нафта». Расширение системы сброса воды, монтаж ТФС и циркуляционной насосной») до площадки, проектируемой шурфной насосной;

– Поглощающую скважину 43 Мамуринского месторождения с подключаем через шурф перед скважиной 43 Мамуринского месторождения;

– Обустройство площадки поглощающей скважины № 43 Мамуринского месторождения;

Район работ имеет развитую дорожную сеть. Подъезд возможен в любое время года по автомобильным дорогам общегосударственного и местного значения. С районным и областным центрами связь осуществляется по дорогам с усовершенствованным покрытием.

Согласно СП 131.13330.2012 изыскиваемая территория относится к строительному климатическому району III А, согласно СП 34.13330.2012 – к IV дорожно-климатической зоне.

Проектируемое строительство не оказывает существенного влияния на геологическую среду, вследствие чего активизации опасных геологических процессов и изменения геологической среды не предвидится.

На всем протяжении проектируемого участка трассы трубопровода в границах топосъемки поперечный уклон не значительный, косогоры отсутствуют. Длины прямых участков ограничены углами поворота трассы.

Абсолютные отметки на участке производства работ по обустройству скважины № 43 Мамуринского месторождения изменяются в пределах 64.54-92.41 м, рельеф участка работ всхолмленный.

Трасса проектируемого выкидного нефтепровода не пересекает водные объекты, наземные и надземные коммуникации.

Особо охраняемых природных территорий, включая ландшафтные заказники и заповедники, в районе рассматриваемого участка нет.

### **1.3 Принципиальные мероприятия, необходимые для освоения территории**

Выбранное место размещения линейных объектов в наибольшей степени соответствует всем требованиям норм и правил, обеспечивающих благоприятное воздействие объекта на окружающую природную среду и население района, а также предупреждение возможных экологических и иных последствий.

Мероприятия по охране окружающей среды сводятся к рациональному использованию земель и запасов полезных ископаемых и недопущению загрязнения водоемов, почв и атмосферного воздуха.

Рациональное использование и охрана земель обеспечиваются следующими мероприятиями:

- размещением площадок и коммуникаций, по возможности, на малоценных и непригодных для сельского хозяйства землях;
- прокладкой коммуникаций в существующих коридорах с минимально допустимыми расстояниями между ними;
- рекультивацией нарушенных при строительстве земель;
- возмещением землепользователям убытков, связанных с изъятием земель.

В проекте приняты решения, обеспечивающие повышение надежности добычи и транспортировки нефти и, как следствие, повышение пожарной безопасности проектируемого объекта. Предусмотренные проектом решения представлены комплексом организационных, технологических и технических мероприятий, конструкционных решений, принятых в соответствии с требованиями государственных стандартов, норм и правил. Принятые проектные решения направлены, в первую очередь на повышение эксплуатационной надежности, противопожарной и экологической безопасности проектируемых линейных объектов и площадочных сооружений.

В целях обеспечения технической и пожарной безопасности проектируемых выкидных трубопроводов и нефтепровода устанавливается охранный зона, которая в соответствии с п.7.4.1 РД 39-132-94, составляет 25 м от оси.

В целях обеспечения технической и пожарной безопасности проектируемых ВЛ устанавливается охранный зона, которая составляет 10,5 м от оси.

Полоса земли шириной не менее 3 м от оси с каждой стороны трубопроводов содержится в расчищенном состоянии (от деревьев, кустарников, поросли).

Все противопожарные расстояния от проектируемого выкидного нефтепровода до населенных пунктов, промышленных и сельскохозяйственных объектов соответствуют требуемым нормам.

Трассы проектируемых выкидных трубопроводов от скважины на местности обозначены опознавательными-предупреждающими знаками.

## **2. Сведения о размещении объектов АО «РИТЭК» на осваиваемой территории**

Земельные участки под объекты строительства отводятся во временное (краткосрочная аренда земли) и постоянное (долгосрочная аренда земли) пользование.

Ширина полосы временного отвода определена в соответствии с требованиями нормативных документов, исходя из технологической



последовательности производства работ, рельефа местности в целях нанесения минимального ущерба и снижения затрат, связанных с краткосрочной арендой земли.

Организованные на период строительства площадки (краткосрочная аренда) имеют временный характер. После окончания работ земли, использованные под площадки, рекультивируются.

Места проведения работ согласовываются с районными администрациями и землепользователями в соответствии с действующим законодательством. Землепользователям компенсируются убытки, связанные с отчуждением земель.

Основой для отвода земель являются следующие нормативные документы:

- СН 459-74 «Нормы отвода земель для нефтяных и газовых скважин»;
- ВСН-14278ТМ-Т1 «Нормы отвода земель для электрических сетей напряжением 0,38 – 750 кВ»;
- основы земельного законодательства Российской Федерации;
- исходные данные заказчика;
- проектные решения.

В соответствии СН 459-74 ширина полосы отвода земель для нефтепроводов и газопроводов диаметром до 150 мм:

- на землях, где не производится снятие и восстановление плодородного слоя – 17 м.
- на землях, где должно производиться снятие и восстановление плодородного слоя – 24 м.

Ширина полосы отвода земель для проектируемой ВЛ-10кВ принята по ВСН-14278ТМ-Т1 и составляет:

- для воздушной линии электропередачи (при напряжении линии от 0,38 – 20 кВ) - 8 м.

Существующая дорожно-транспортная сеть обеспечивает внешний подъезд к участку строительства объекта АО "РИТЭК": «Обустройство нагнетательной скважины № 43 Мамуринского месторождения» на территории муниципального района Большеглушицкий Самарской области.

### 3.Перечень координат характерных точек

№ п.п.	X	Y
1	5803438.88	374999.24
2	5803532.10	374974.23
3	5803476.34	374766.17
4	5803539.99	374750.69
5	5803536.95	374655.85
6	5803560.35	374649.58
7	5803552.60	374402.40
8	5803544.22	374104.81
9	5803540.60	373955.98
10	5803538.00	373807.14
11	5803582.88	373808.18
12	5803739.21	373819.16
13	5804029.79	373841.72
14	5804065.74	373846.49
15	5804083.13	373849.72
16	5804355.67	373792.00
17	5804486.09	373790.39
18	5804489.98	374106.93
19	5804512.74	374092.53
20	5804525.65	374079.90
21	5804521.65	373753.95
22	5804351.67	373756.05
23	5804082.67	373813.02
24	5804071.39	373810.92
25	5804033.54	373805.91
26	5803741.86	373783.26
27	5803584.55	373772.21
28	5803501.36	373770.27
29	5803504.62	373956.73
30	5803508.24	374105.75

31	5803516.61	374403.47
32	5803523.48	374622.19
33	5803500.02	374628.48
34	5803503.11	374722.61
35	5803432.04	374739.90
36	5803471.48	374887.08
37	5803413.00	374902.77
38	5805651.26	377945.88
39	5805829.85	377860.37
40	5805952.53	377616.77
41	5805563.35	377420.83
42	5805536.05	377418.80
43	5805542.09	377337.18
44	5805551.74	377245.83
45	5805561.69	377124.63
46	5805572.90	376999.40
47	5805593.75	376791.31
48	5805593.93	376755.46
49	5805589.65	376693.80
50	5805591.36	376670.64
51	5805616.51	376620.71
52	5805651.34	376590.68
53	5805661.67	376570.14
54	5805671.30	376562.08
55	5805697.80	376519.03
56	5805701.34	376512.62
57	5805729.88	376455.93
58	5805759.94	376410.84
59	5805792.23	376378.47
60	5805792.13	376300.97
61	5805807.11	376300.96
62	5805807.07	376260.96
63	5805792.08	376260.97
64	5805792.07	376255.17
65	5805785.27	376135.92
66	5805694.61	376141.09
67	5805692.08	376078.76
68	5805686.89	375921.39
69	5805687.53	375918.02
70	5805690.56	375906.34
71	5805707.61	375851.08
72	5805712.50	375830.32
73	5805712.36	375816.12
74	5805722.15	375788.05
75	5805715.74	375675.81
76	5805700.62	375662.30
77	5805699.03	375652.74

78	5805659.72	375613.38
79	5805628.00	375584.92
80	5805589.32	375552.19
81	5805586.08	375490.26
82	5805583.80	375452.40
83	5805578.83	375381.80
84	5805573.24	375305.81
85	5805572.07	375267.59
86	5805567.23	375187.30
87	5805557.25	375053.89
88	5805553.93	374995.56
89	5805549.33	374962.23
90	5805454.13	374924.69
91	5805367.92	374891.57
92	5805111.84	374791.99
93	5804920.99	374716.66
94	5804725.82	374641.47
95	5804606.52	374594.95
96	5804611.97	374580.98
97	5804574.70	374566.44
98	5804569.25	374580.42
99	5804531.60	374565.45
100	5804525.87	374097.99
101	5804521.63	374102.13
102	5804490.16	374121.91
103	5804495.90	374589.94
104	5804712.80	374675.04
105	5804907.92	374750.21
106	5805098.71	374825.51
107	5805354.94	374925.16
108	5805441.07	374958.24
109	5805516.53	374988.00
110	5805518.05	374999.05
111	5805521.32	375056.25
112	5805531.30	375189.73
113	5805536.10	375269.22
114	5805537.28	375307.68
115	5805542.92	375384.39
116	5805547.87	375454.75
117	5805550.14	375492.28
118	5805554.18	375569.62
119	5805604.34	375612.07
120	5805634.94	375639.52
121	5805665.39	375670.00
122	5805667.16	375680.70
123	5805680.65	375692.74
124	5805685.80	375782.96

125	5805676.30	375810.18
126	5805676.45	375826.31
127	5805672.85	375841.65
128	5805655.92	375896.51
129	5805652.38	375910.13
130	5805650.78	375918.59
131	5805656.11	376080.08
132	5805659.35	376160.02
133	5805661.81	376165.03
134	5805670.16	376178.54
135	5805751.37	376173.91
136	5805754.77	376233.56
137	5805755.41	376237.42
138	5805755.00	376237.49
139	5805756.07	376256.22
140	5805756.21	376363.61
141	5805731.95	376387.92
142	5805698.71	376437.79
143	5805669.51	376495.80
144	5805666.70	376500.88
145	5805643.70	376538.24
146	5805632.87	376547.30
147	5805622.40	376568.09
148	5805587.57	376598.13
149	5805555.99	376660.85
150	5805553.56	376693.73
151	5805557.92	376756.61
152	5805557.76	376789.43
153	5805537.06	376995.99
154	5805525.83	377121.55
155	5805515.89	377242.46
156	5805506.23	377333.96
157	5805497.50	377452.06
158	5805553.56	377456.20
159	5805904.18	377632.73
160	5805803.23	377833.21
161	5805662.49	377900.59
162	5805635.55	377864.28
163	5805600.83	377858.83
164	5805598.46	377874.69



[www.svzk.ru](http://www.svzk.ru)

ООО «СРЕДНЕВОЖЖСКАЯ ЗЕМЛЕУСТРОИТЕЛЬНАЯ КОМПАНИЯ»  
443090, Самара, Ставропольская, 3, офис 401, (846) 279-0-123  
факс (846) 979-8-012, e-mail: svzk063@mail.ru

Исх. № К - 390  
от «14» марта 2018 г.

Касательно разработки ППТ и ПМТ

Главе сельского поселения Малая  
Глушица муниципального района  
Большеглушицкий Самарской области  
К.В. Родичеву

**Уважаемый Константин Викторович!**

ООО «Средневожжская землеустроительная компания» является подрядной организацией АО «РИТЭК» по разработке документации по планировке территории для строительства линейных объектов.

В связи с принятием и вступлением в силу Федерального закона РФ № 289-ФЗ от 30.12.2012 г. «О внесении изменений в Градостроительный кодекс РФ и отдельные законодательные акты РФ», на основании ст. 45, 46, 51 Градостроительного кодекса РФ, прошу Вас принять решение о подготовке документации по планировке территории (проект планировки территории и проект межевания территории) для проектирования и строительства объекта АО «РИТЭК»: «**Обустройство поглощающей скважины № 43 Мамуринского месторождения**».

Местоположение: Самарская область, Большеглушицкий район, в границах сельского поселения Малая Глушица.

Генеральный директор

Иван Борисов А.Л.  
(846) 279-01-23  
(927) 7475709

Н. А. Хорин



МУНИЦИПАЛЬНОЕ УЧРЕЖДЕНИЕ  
АДМИНИСТРАЦИЯ  
сельского поселения Малая Глушица  
муниципального района Большеглушицкий Самарской области

**ПОСТАНОВЛЕНИЕ  
№ 31 от 13 марта 2018 года**

с.Малая Глушица, ул.Советская,60  
тел. (8-846-73) 66-1-32

**«О подготовке проекта планировки территории  
и (или) проекта межевания территории»**

Рассмотрев предложение ООО «Средневолжская землеустроительная компания» от 14.03.2018 г. исходящий номер К-390 о подготовке проекта планировки территории и (или) проекта межевания территории, в соответствии со статьей 45 и 46 Градостроительного кодекса Российской Федерации:

**ПО СТА Н О В Л Я Ю:**

1. Подготовить проект планировки территории и (или) проект межевания территории для строительства объекта ЛО «РИТЭК»: «Обустройство поглощающей скважины № 43 Мамуринского месторождения» находящегося в границах сельского поселения Малая Глушица муниципального района Большеглушицкий Самарской области с целью строительства, реконструкции и технического перевооружения объектов нефтегазодобычи в срок до IV квартала 2018 г.

В указанный в настоящем пункте срок ООО «Средневолжская землеустроительная компания» обеспечить представление в Администрацию сельского поселения Малая Глушица муниципального района Большеглушицкий Самарской области подготовленный проект планировки территории и (или) проект межевания территории.

2. Опубликовать настоящее постановление в газете «Малоглушицкие Вести».

3. Настоящее постановление вступает в силу со дня его официального опубликования.

Глава сельского поселения Малая Глушица  
муниципального района Большеглушицкий  
Самарской области



К.В. Родичев

Выпуск № 9(175) от 13.03.2018 г.  
Печатное средство массовой информации сельского поселения Малая Глушица  
муниципального района Большеглушицкий Самарской области - газета

## ОФИЦИАЛЬНОЕ ОПУБЛИКОВАНИЕ

МУНИЦИПАЛЬНОЕ УЧРЕЖДЕНИЕ  
АДМИНИСТРАЦИЯ  
сельского поселения Малая Глушица  
муниципального района Большеглушицкий Самарской области

### **ПОСТАНОВЛЕНИЕ № 31 от 13 марта 2018 года**

с.Малая Глушица, ул.Советская,60  
тел. (8-846-73) 66-1-32

«О подготовке проекта планировки территории  
и (или) проекта межевания территории»

Рассмотрев предложение ООО «Средневолжская землеустроительная компания» от 14.03.2018 г. исходящий номер К-390 о подготовке проекта планировки территории и (или) проекта межевания территории, в соответствии со статьей 45 и 46 Градостроительного кодекса Российской Федерации:

### **ПО С Т А Н О В Л Я Ю:**

1. Подготовить проект планировки территории и (или) проект межевания территории для строительства объекта АО «РИТЭК»: «Обустройство поглощающей скважины № 43 Мамуринского месторождения» находящегося в границах сельского поселения Малая Глушица муниципального района Большеглушицкий Самарской области с целью строительства, реконструкции и технического перевооружения объектов нефтегазодобычи в срок до IV квартала 2018 г.

В указанный в настоящем пункте срок ООО «Средневолжская землеустроительная компания» обеспечить представление в Администрацию сельского поселения Малая Глушица муниципального района Большеглушицкий Самарской области подготовленный проект планировки территории и (или) проект межевания территории.



2. Опубликовать настоящее постановление в газете «Малоглушицкие Вести».

3. Настоящее постановление вступает в силу со дня его официального опубликования.

**К.В.Родичев, глава сельского поселения Малая Глушица муниципального района  
Большеглушицкий Самарской области**

Издатель – Администрация сельского поселения Малая Глушица муниципального района  
Большеглушицкий Самарской области.

Редактор: Т.Н.Шлычкова

Адрес газеты «Малоглушицкие Вести»: 446191, Самарская область, Большеглушицкий район,  
с.Малая Глушица, ул. Советская, 60.

Электронный адрес: [srmalayglushitsa@yandex.ru](mailto:srmalayglushitsa@yandex.ru); [tanya03101963@mail.ru](mailto:tanya03101963@mail.ru)

Отпечатано в Администрации сельского поселения Малая Глушица муниципального района  
Большеглушицкой Самарской области.

Соучредители: Администрация сельского поселения Малая Глушица муниципального района  
Большеглушицкий Самарской области и Собрание представителей сельского поселения Малая  
Глушица муниципального района Большеглушицкий Самарской области.

Номер подписан в печать в 10.00 час. 13.03.2018 г., тираж 100 экземпляров, «Бесплатно».



www.svzk.ru

ООО «СРЕДНЕВОЛЖСКАЯ ЗЕМЛЕУСТРОИТЕЛЬНАЯ КОМПАНИЯ»  
443090, Самара, Ставропольская, 3, офис 401, (846) 279-0-123  
факс: (846) 979-8-012, e-mail: svzk063@mail.ru

Исх. № К - 412  
от «21» марта 2018 г.

Касательно публичных слушаний

Главе сельского поселения Малая  
Глушица муниципального района  
Большеглушицкий Самарской области  
К.В. Родичеву

**Уважаемый Константин Викторович!**

В соответствии с Постановлением Администрации сельского поселения Малая Глушица муниципального района Большеглушицкий Самарской области № 31 от 13.03.2018 г., ООО «Средневожская землеустроительная компания» разработана документация по планировке территории (проект планировки территории, совмещенный с проектом межевания территории) для строительства объекта АО «РИТЭК»: «Обустройство скважины № 43 Мамуринского месторождения».

Местоположение: Самарская область, Большеглушицкий район, в границах сельского поселения Малая Глушица.

В соответствии со ст. 45, 46 Градостроительного кодекса РФ направляем указанную документацию для вынесения на публичные слушания.

Приложение:

1. Проект планировки территории, совмещенный с проектом межевания территории – 1 экз.

Генеральный директор

Ховрин Н.А.

Ил. Егорченко В.Г.  
(846) 279-01-23;  
(827) 013-33-44;



МУНИЦИПАЛЬНОЕ УЧРЕЖДЕНИЕ  
АДМИНИСТРАЦИЯ  
сельского поселения Малая Глушица  
муниципального района Большеглушицкий Самарской области

**ПОСТАНОВЛЕНИЕ  
№ 32 от 22 марта 2018 года**

с.Малая Глушица, ул.Советская,60  
тел. (8-846-73) 66-1-32

**«О назначении публичных слушаний по проекту планировки  
территории и проекту межевания территории»**

В соответствии с Градостроительным кодексом РФ от 29.12.2004 года № 190-ФЗ, Федеральным законом от 06.10.2003 года № 131-ФЗ «Об общих принципах организации местного самоуправления в Российской Федерации», Уставом сельского поселения Малая Глушица муниципального района Большеглушицкий Самарской области, в целях выявления общественного мнения и внесения предложений по проекту планировки территории и проекту межевания территории для строительства объекта АО «РИТЭК».

**ПОСТАНОВЛЯЮ:**

1. Назначить с 26.03.2018 г. по 26.04.2018 г. публичные слушания по проектам планировки территории и проектам межевания территории для строительства объекта АО «РИТЭК»: «Обустройство скважины № 43 Мамуринского месторождения» в границах сельского поселения Малая Глушица.
2. Назначить лицом, ответственным за организацию и проведение публичных слушаний, за ведение протокола публичных слушаний и протокола мероприятий по информированию жителей поселения по вопросу публичных слушаний специалиста Администрации сельского поселения Малая Глушица муниципального района Большеглушицкий Самарской области Шлычкову Т.Н.
3. Определить местом проведения публичных слушаний, в том числе местом проведения мероприятий по информированию жителей сельского поселения Малая Глушица муниципального района Большеглушицкий Самарской области, иных заинтересованных лиц по проекту планировки территории и проекту межевания территории указанному в п. 1 настоящего постановления здание Администрации сельского поселения Малая Глушица, расположенное по адресу: Самарская область, Большеглушицкий район, с. Малая Глушица, ул. Советская, д. 60.

4. Мероприятия по информированию жителей сельского поселения Малая Глушица муниципального района Большеглушицкий Самарской области, иных заинтересованных лиц по публичным слушаниям назначить на 12.04.2018 г. в период с **13-00 до 14-00**.

5. Прием замечаний и предложений от заинтересованных лиц по публичным слушаниям по проекту планировки территории и проекту межевания территории, указанному в п. 1 настоящего постановления, осуществлять специалисту Администрации сельского поселения Малая Глушица муниципального района Большеглушицкий Самарской области Шлычковой Т.Н. с 26.03.2018 г. по 26.04.2018 г. по адресу: Самарская область, Большеглушицкий район, с. Малая Глушица, ул. Советская, д. 60.

6. Опубликовать настоящее постановление в газете «Малоглушицкие Вести».

7. Настоящее постановление вступает в силу со дня его официального опубликования.

Глава сельского поселения  
Малая Глушица



К.В.Родичев

Выпуск № 10(176) от 22.03.2018 г.  
Печатное средство массовой информации сельского поселения Малая Глушица  
муниципального района Большеглушицкий Самарской области - газета

## ОФИЦИАЛЬНОЕ ОПУБЛИКОВАНИЕ

МУНИЦИПАЛЬНОЕ УЧРЕЖДЕНИЕ  
АДМИНИСТРАЦИЯ  
сельского поселения Малая Глушица  
муниципального района Большеглушицкий Самарской области

### **ПОСТАНОВЛЕНИЕ № 32 от 22 марта 2018 года**

с.Малая Глушица, ул.Советская,60  
тел. (8-846-73) 66-1-32

#### **«О назначении публичных слушаний по проекту планировки территории и проекту межевания территории»**

В соответствии с Градостроительным кодексом РФ от 29.12.2004 года № 190-ФЗ, Федеральным законом от 06.10.2003 года № 131-ФЗ «Об общих принципах организации местного самоуправления в Российской Федерации, Уставом сельского поселения Малая Глушица муниципального района Большеглушицкий Самарской области, в целях выявления общественного мнения и внесения предложений по проекту планировки территории и проекту межевания территории для строительства объекта АО «РИТЭК»

#### **ПО С Т А Н О В Л Я Ю:**

1. Назначить с 26.03.2018 г. по 26.04.2018 г. публичные слушания по проектам планировки территории и проектам межевания территории для строительства объекта АО «РИТЭК»: «Обустройство скважины № 43 Мамуринского месторождения» в границах сельского поселения Малая Глушица.

2. Назначить лицом, ответственным за организацию и проведение публичных слушаний, за ведение протокола публичных слушаний и протокола мероприятий по информированию жителей поселения по вопросу публичных слушаний специалиста Администрации сельского поселения Малая Глушица муниципального района Большеглушицкий Самарской области - Шлыкову Т.Н.



3. Определить местом проведения публичных слушаний, в том числе местом проведения мероприятий по информированию жителей сельского поселения Малая Глушица муниципального района Большеглушицкий Самарской области, иных заинтересованных лиц по проекту планировки территории и проекту межевания территории указанному в п. 1 настоящего постановления здание Администрации сельского поселения Малая Глушица, расположенное по адресу: Самарская область, Большеглушицкий район, с. Малая Глушица, ул. Советская, д. 60.

4. Мероприятия по информированию жителей сельского поселения Малая Глушица муниципального района Большеглушицкий Самарской области, иных заинтересованных лиц по публичным слушаниям назначить на 12.04.2018 г. в период с 13-00 до 14-00.

5. Прием замечаний и предложений от заинтересованных лиц по публичным слушаниям по проекту планировки территории и проекту межевания территории, указанному в п. 1 настоящего постановления, осуществлять специалисту Администрации сельского поселения Малая Глушица муниципального района Большеглушицкий Самарской области Шлычковой Т.Н. с 26.03.2018 г. по 26.04.2018 г. по адресу: Самарская область, Большеглушицкий район, с. Малая Глушица, ул. Советская, д. 60.

6. Опубликовать настоящее постановление в газете «Малоглушицкие Вести».

7. Настоящее постановление вступает в силу со дня его официального опубликования.

**К.В.Радичев, глава сельского поселения Малая Глушица муниципального района  
Большеглушицкий Самарской области**

Издатель – Администрация сельского поселения Малая Глушица муниципального района  
Большеглушицкий Самарской области.

Редактор: Т.Н.Шлычкова

Адрес газеты «Малоглушицкие Вести»: 446191, Самарская область, Большеглушицкий район,  
с.Малая Глушица, ул. Советская, 60.

Электронный адрес: [spmalayglushitsa@yandex.ru](mailto:spmalayglushitsa@yandex.ru); [tanya03101963@mail.ru](mailto:tanya03101963@mail.ru)

Отпечатано в Администрации сельского поселения Малая Глушица муниципального района  
Большеглушицкий Самарской области.

Соучредители: Администрация сельского поселения Малая Глушица муниципального района  
Большеглушицкий Самарской области и Собрание представителей сельского поселения Малая  
Глушица муниципального района Большеглушицкий Самарской области.

Номер подписан в печать в 10.00 час. 22.03.2018 г., тираж 100 экземпляров, «бесплатно».

**ПРОТОКОЛ**  
**мероприятия по информированию жителей сельского поселения Малая Глушица**  
**муниципального района Большеглушицкий Самарской области**  
**по вопросам публичных слушаний**

12 апреля 2018 года

Место проведения мероприятия – Самарская область, Большеглушицкий район, с. Малая Глушица, ул. Советская, д. 60.

Основание проведения публичных слушаний – Постановление Администрации сельского поселения Малая Глушица муниципального района Большеглушицкий Самарской области «О назначении публичных слушаний по проекту планировки территории и проекту межевания территории» от 22.03.2018 г. № 32, опубликованное в газете «Малоглушицкие Вести» от 22 марта 2017 года № 10 (176).

Вопрос, вынесенный на публичные слушания – проект планировки территории и проект межевания территории для проектирования и строительства объекта АО «РИТЭК»: «Обустройство поглощающей скважины № 43 Мамуринского месторождения», в границах сельского поселения Малая Глушица;


Общее количество граждан, присутствующих на мероприятии – 2 человека.

В ходе проведения мероприятия по информированию жителей поселения по вопросам публичных слушаний были заслушаны следующие доклады и выступления:

Борисов А.П., руководитель проекта ООО «Средневолжская землеустроительная компания», ознакомил присутствующих с проектом планировки территории и проектом межевания территории для проектирования и строительства объекта АО «РИТЭК»: «Обустройство поглощающей скважины № 43 Мамуринского месторождения», в границах сельского поселения Малая Глушица.

Участниками мероприятия по информированию жителей поселения по вопросам публичных слушаний высказаны следующие мнения, замечания и предложения по вопросам публичных слушаний:

№	Сведения о лице, выразившем свое мнение по вопросам публичных слушаний (Ф.И.О. адрес проживания)	Содержание мнения, предложения или замечания
1.	Щербаков Юрий Иванович Самарская область, Большеглушицкий район, с. Константиновка ул. Молодежная, д.11.	Положительно оцениваю вынесенный на публичные слушания проект планировки территории и проект межевания территории для проектирования и строительства объекта АО «РИТЭК»: «Обустройство поглощающей скважины № 43 Мамуринского месторождения», в границах сельского поселения Малая Глушица.
2.	Шлычкова Татьяна Николаевна Самарская область, Большеглушицкий район, с. Малая Глушица ул.Советская, д.72, кв 1.	Положительно оцениваю вынесенный на публичные слушания проект планировки территории и проект межевания территории для проектирования и строительства объекта АО «РИТЭК»: «Обустройство поглощающей скважины № 43 Мамуринского месторождения», в границах сельского поселения Малая Глушица.



Шлычкова Т.Н.  
(ф/и/о)  
Родичев К.В.  
(ф/и/о)

Лицо, ответственное за ведение протокола  
Председательствующий на мероприятии




**ПРОТОКОЛ**  
**публичных слушаний в сельском поселении Малая Глушица**  
**муниципального района Большеглушицкий Самарской области**

Дата проведения публичных слушаний – с 26 марта по 26 апреля 2018 года.  
 Место проведения публичных слушаний – Самарская область, Большеглушицкий район, с. Малая Глушица, ул. Советская, д. 60.

Основание проведения публичных слушаний – Постановление Администрации сельского поселения Малая Глушица муниципального района Большеглушицкий Самарской области «О назначении публичных слушаний по проекту планировки территории и проекту межевания территории» от 22.03.2018 г. № 32, опубликованное в газете «Малоглушицкие Вести» от 22 марта 2017 года № 10 (176).

Вопрос, вынесенный на публичные слушания – проект планировки территории и проект межевания территории для проектирования и строительства объекта АО «РИТЭК»; «Обустройство поглощающей скважины № 43 Мамуринского месторождения» в границах сельского поселения Малая Глушица.

При проведении публичных слушаний участниками публичных слушаний высказаны следующие мнения, предложения и замечания:

№ п/п	Дата внесения данных	Информация о мнениях, предложениях и замечаниях, высказанных по вопросам публичных слушаний	Ф.И.О. лица, выразившего мнение по вопросу публичных слушаний	Подпись
1.	12.04.2018	Положительно оцениваю вынесенный на публичные слушания проект планировки территории и проект межевания территории для проектирования и строительства объекта АО «РИТЭК»; «Обустройство поглощающей скважины № 43 Мамуринского месторождения», в границах сельского поселения Малая Глушица.	Щербаков Юрий Иванович	

№ п/п	Дата внесения данных	Информация о месте, предложениях и замечаниях, высказанных по вопросам публичных слушаний	Ф.И.О. лица, выразившего мнение по запросу публичных слушаний	Подпись
2	12.04.2018	Положительно оцениваю вынесенный на публичные слушания проект планировки территории и проект межевания территории для проектирования и строительства объекта АО «РИТЭК»: «Обустройство поглощающей скважины № 43 Мамуринского месторождения», в границах сельского поселения Малая Глушица.	Шлычкова Татьяна Николаевна	

Лицо, ответственное за ведение протокола

  
(подпись)

Шлычкова Т.Н.  
(ФИО)

Председательствующий на мероприятии



Родичев К.В.  
(ФИО)

**ЗАКЛЮЧЕНИЕ**  
**о результатах публичных слушаний**  
**в сельском поселении Малая Глушица**  
**муниципального района Большеглушицкий Самарской области по**  
**проекту планировки территории и проекту межевания территории для**  
**проектирования и строительства объекта АО «РИТЭК»: «Обустройство**  
**поглощающей скважины № 43 Мамуринского месторождения»**  
**от 26 апреля 2018 года**

1. «Дата проведения публичных слушаний с 26 марта 2018 года по 26 апреля 2018 года.»

2. Место проведения публичных слушаний – Самарская область, Большеглушицкий район, с. Малая Глушица, ул. Советская, д. 60.

3. Основание проведения публичных слушаний – Постановление Администрации сельского поселения Малая Глушица муниципального района Большеглушицкий Самарской области «О назначении публичных слушаний по проекту планировки территории и проекту межевания территории» от 22.03.2018 г. № 32, опубликованное в газете «Малоглушицкие Вести» от 22 марта 2017 года № 10 (176).

4. Вопрос, вынесенный на публичные слушания – проект планировки территории и проект межевания территории для проектирования и строительства объекта АО «РИТЭК»: «Обустройство поглощающей скважины № 43 Мамуринского месторождения», в границах сельского поселения Малая Глушица;

5. 12 апреля 2018 года по адресу: Самарская область, Большеглушицкий район, с. Малая Глушица, ул. Советская, д.60 проведено мероприятие по информированию жителей поселения по вопросам публичных слушаний, в котором приняли участие 2 человека.

6. Мнения, предложения и замечания по проекту планировки территории и проекту межевания территории для проектирования и строительства объекта АО «РИТЭК»: «Обустройство поглощающей скважины № 43 Мамуринского месторождения» высказали 2 человека.

7. Обобщенные сведения, полученные при учете мнений, выраженных жителями сельского поселения Малая Глушица муниципального района Большеглушицкий Самарской области и иными заинтересованными лицами по вопросу, вынесенному на публичные слушания:

7.1. Мнения по проекту планировки территории и проекту межевания территории для проектирования и строительства объекта АО «РИТЭК» и положительные мнения, содержащие положительную оценку по вопросу публичных слушаний, высказали 2 человека.

7.2. Мнения, содержащие отрицательную оценку по вопросу публичных слушаний, не высказаны.

7.3. Замечания и предложения по вопросу публичных слушаний:

7.3.1. Одобрить проект планировки территории и проект межевания территории для проектирования и строительства объекта АО «РИТЭК»:

«Обустройство поглощающей скважины № 43 Мамуринского месторождения», в границах сельского поселения Малая Глушица.

8. По результатам рассмотрения мнений, замечаний и предложений участников публичных слушаний рекомендуется утвердить проект планировки территории и проект межевания территории для проектирования и строительства объекта АО «РИТЭК»: «Обустройство поглощающей скважины № 43 Мамуринского месторождения», в границах сельского поселения Малая Глушица.

Руководитель органа, уполномоченного  
на проведение публичных слушаний,  
Глава сельского поселения  
Малая Глушица



К.В. Родичев



Выпуск № 14(180) от 26.04.2018 г.  
Печатное средство массовой информации сельского поселения Малая Глушица  
муниципального района Большеглушицкий Самарской области - газета

## ОФИЦИАЛЬНОЕ ОПУБЛИКОВАНИЕ

### **ЗАКЛЮЧЕНИЕ**

о результатах публичных слушаний  
в сельском поселении Малая Глушица  
муниципального района Большеглушицкий Самарской области по проекту планировки  
территории и проекту межевания территории для проектирования и строительства объекта  
АО «РИТЭК»: «Обустройство поглощающей скважины № 43 Мамуринского месторождения»

от 26 апреля 2018 года

1. Дата проведения публичных слушаний с 26 марта 2018 года по 26 апреля 2018 года.
2. Место проведения публичных слушаний – Самарская область, Большеглушицкий район, с. Малая Глушица, ул. Советская, д. 60.
3. Основание проведения публичных слушаний – Постановление Администрации сельского поселения Малая Глушица муниципального района Большеглушицкий Самарской области «О назначении публичных слушаний по проекту планировки территории и проекту межевания территории» от 22.03.2018 г. № 32, опубликованное в газете «Малоглушицкие Вести» от 22 марта 2017 года № 10 (176).
4. Вопрос, вынесенный на публичные слушания – проект планировки территории и проект межевания территории для проектирования и строительства объекта АО «РИТЭК»: «Обустройство поглощающей скважины № 43 Мамуринского месторождения», в границах сельского поселения Малая Глушица.
5. 12 апреля 2018 года по адресу: Самарская область, Большеглушицкий район, с. Малая Глушица, ул. Советская, д.60 проведено мероприятие по информированию жителей поселения по вопросам публичных слушаний, в котором приняли участие 2 человека.
6. Мнения, предложения и замечания по проекту планировки территории и проекту межевания территории для проектирования и строительства объекта АО «РИТЭК»: «Обустройство поглощающей скважины № 43 Мамуринского месторождения» высказали 2 человека.
7. Обобщенные сведения, полученные при учете мнений, выраженных жителями сельского поселения Малая Глушица муниципального района Большеглушицкий Самарской области и иными заинтересованными лицами по вопросу, вынесенному на публичные слушания:
  - 7.1. Мнения по проекту планировки территории и проекту межевания территории для проектирования и строительства объекта АО «РИТЭК» и типичные мнения, содержащие положительную оценку по вопросу публичных слушаний, высказали 2 человека.

7.2. Мнения, содержащие отрицательную оценку по вопросу публичных слушаний, не высказаны.

7.3. Замечания и предложения по вопросу публичных слушаний:

7.3.1. Одобрить проект планировки территории и проект межевания территории для проектирования и строительства объекта АО «РИТЭК»: «Обустройство поглощающей скважины № 43 Мамуринского месторождения», в границах сельского поселения Малая Глушица.

8. По результатам рассмотрения мнений, замечаний и предложений участников публичных слушаний рекомендуется утвердить проект планировки территории и проект межевания территории для проектирования и строительства объекта АО «РИТЭК»: «Обустройство поглощающей скважины № 43 Мамуринского месторождения», в границах сельского поселения Малая Глушица.

**К.В.Радичев, руководитель органа, уполномоченного на проведение публичных слушаний, глава сельского поселения Малая Глушица муниципального района Большеглушицкий Самарской области**

Издатель – Администрация сельского поселения Малая Глушица муниципального района Большеглушицкий Самарской области.

Редактор: Т.Н.Шлычкова

Адрес газеты «Малоглушицкие Вести»: 446191, Самарская область, Большеглушицкий район, с.Малая Глушица, ул. Советская, 60.

Электронный адрес: [spmalayglushitsa@yandex.ru](mailto:spmalayglushitsa@yandex.ru); [tanya03101963@mail.ru](mailto:tanya03101963@mail.ru)

Отпечатано в Администрации сельского поселения Малая Глушица муниципального района Большеглушицкий Самарской области.

Соучредители: Администрация сельского поселения Малая Глушица муниципального района Большеглушицкий Самарской области и Собрание представителей сельского поселения Малая Глушица муниципального района Большеглушицкий Самарской области.

Номер подписан в печать в 10.00 час. 26.04.2018 г., тираж 100 экземпляров, «Бесплатно».



www.svzk.ru

ООО «СРЕДНЕВОЛЖСКАЯ ЗЕМЛЕУСТРОИТЕЛЬНАЯ КОМПАНИЯ»  
443090, Самара, Ставропольская, 3, офис 401, (846) 279-0-123  
факс (846) 979-8-012, e-mail: svzk063@mail.ru

**Исх. № К – 615 от 26.04.2017 г.**

Касательно утверждения ППТ и ПМТ

Главе сельского поселения Малая Глушица  
муниципального района Большеглушицкий  
Самарской области  
К.В. Родичеву

**Уважаемый Константин Викторович!**

В соответствии с Градостроительным кодексом РФ, Федеральным Законом РФ от 06.10.2003г. №131-ФЗ «Об общих принципах организации местного самоуправления в Российской Федерации», принимая во внимание Заключение о результатах публичных слушаний в сельском поселении Малая Глушица муниципального района Большеглушицкий Самарской области, ООО «Средневожская землеустроительная компания» просит Вас утвердить проект планировки территории и проект межевания территории для строительства объекта АО «РИТЭК»: «Обустройство поглощающей скважины № 43 Мамуринского месторождения», в границах сельского поселения Малая Глушица муниципального района Большеглушицкий Самарской области.

Приложение:

1) Проект планировки территории и проект межевания территории для строительства объекта АО «РИТЭК»: «Обустройство поглощающей скважины № 43 Мамуринского месторождения» - 1 CD (электронная версия) и 1 экз.

Генеральный директор  
ООО «Средневожская  
землеустроительная компания»



Ховрин Н.А.



МУНИЦИПАЛЬНОЕ УЧРЕЖДЕНИЕ  
АДМИНИСТРАЦИЯ  
сельского поселения Малая Глушица  
муниципального района Большеглушицкий Самарской области

**ПОСТАНОВЛЕНИЕ  
№ 37 от 27 апреля 2018 года**

с.Малая Глушица, ул.Советская,60  
тел. (8-846-73) 66-1-32

**«Об утверждении проекта планировки территории и проекта межевания территории для строительства объекта АО «РИТЭК»: «Обустройство поглощающей скважины № 43 Мамуринского месторождения»**

Руководствуясь статьей 28 Федерального закона № 131-ФЗ от 06.10.2003 года «Об общих принципах организации местного самоуправления Российской Федерации», статьями 4, 4.1. Федерального закона № 191-ФЗ от 29.12.2004г. «О введении в действие Градостроительного кодекса Российской Федерации», Уставом сельского поселения Малая Глушица муниципального района Большеглушицкий и Правилами землепользования и застройки сельского поселения Малая Глушица муниципального района Большеглушицкий Самарской области, принимая во внимание Заключение по публичным слушаниям

**ПОСТАНОВЛЯЕТ:**

1. Утвердить проект планировки территории и межевания территории для строительства объекта АО «РИТЭК»: «Обустройство поглощающей скважины № 43 Мамуринского месторождения» в границах сельского поселения Малая Глушица муниципального района Большеглушицкий Самарской области.
2. Опубликовать настоящее постановление в газете «Малоглушицкие Вести».
3. Настоящее постановление вступает в силу со дня его официального опубликования.

Глава сельского поселения Малая Глушица  
муниципального района Большеглушицкий  
Самарской области



К.В. Родичев



Выпуск № 15(181) от 27.04.2018 г.  
Печатное средство массовой информации сельского поселения Малая Глушица  
муниципального района Большеглушицкий Самарской области - газета

## ОФИЦИАЛЬНОЕ ОПУБЛИКОВАНИЕ

МУНИЦИПАЛЬНОЕ УЧРЕЖДЕНИЕ  
АДМИНИСТРАЦИЯ  
сельского поселения Малая Глушица  
муниципального района Большеглушицкий Самарской области

### **ПОСТАНОВЛЕНИЕ № 37 от 27 апреля 2018 года**

с.Малая Глушица, ул.Советская,60  
тел. (8-846-73) 66-1-32

**«Об утверждении проекта планировки территории и проекта межевания территории для строительства объекта АО «РИТЭК»: «Обустройство поглощающей скважины № 43 Мамуринского месторождения»**

Руководствуясь статьей 28 Федерального закона № 131-ФЗ от 06.10.2003 года «Об общих принципах организации местного самоуправления Российской Федерации», статьями 4, 4.1. Федерального закона № 191-ФЗ от 29.12.2004г. «О введении в действие Градостроительного кодекса Российской Федерации», Уставом сельского поселения Малая Глушица муниципального района Большеглушицкий и Правилами землепользования и застройки сельского поселения Малая Глушица муниципального района Большеглушицкий Самарской области, принимая во внимание Заключение по публичным слушаниям

### **ПО СТАН О В Л Я Е Т:**

1. Утвердить проект планировки территории и межевания территории для строительства объекта АО «РИТЭК»: «Обустройство поглощающей скважины № 43 Мамуринского месторождения» в границах сельского поселения Малая Глушица муниципального района Большеглушицкий Самарской области.

2. Опубликовать настоящее постановление в газете «Малоглушицкие Вести».

3. Настоящее постановление вступает в силу со дня его официального опубликования.

**К.В.Родичев, глава сельского поселения Малая Глушица муниципального района  
Большеглушицкий Самарской области**

Издатель – Администрация сельского поселения Малая Глушица муниципального района  
Большеглушицкой Самарской области.

Редактор: Т.Н.Шлычкова

Адрес газеты «Малоглушицкие Вести»: 446191, Самарская область, Большеглушицкий район,  
с.Малая Глушица, ул. Советская, 60.

Электронный адрес: [spmalayglushitsa@yandex.ru](mailto:spmalayglushitsa@yandex.ru); [tanya03101963@mail.ru](mailto:tanya03101963@mail.ru)

Отпечатано в Администрации сельского поселения Малая Глушица муниципального района  
Большеглушицкой Самарской области.

Соучредители: Администрация сельского поселения Малая Глушица муниципального района  
Большеглушицкой Самарской области и Собрание представителей сельского поселения Малая  
Глушица муниципального района Большеглушицкой Самарской области.

Номер подписан в печать в 10.00 час. 27.04.2018 г., тираж 100 экземпляров, «Бесплатно».