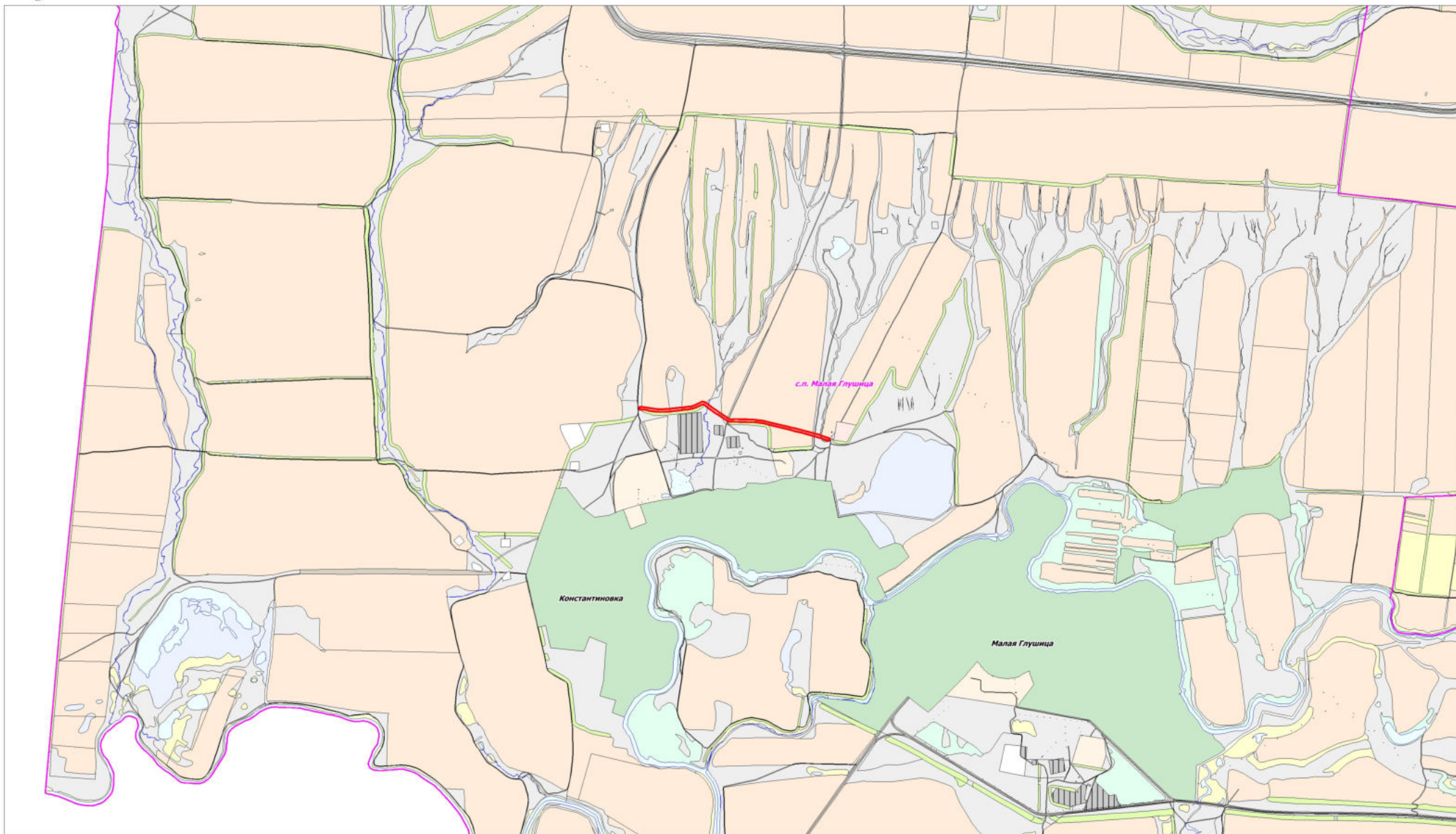











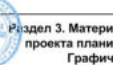
МАТЕРИАЛЫ ПО ОБОСНОВАНИЮ ПРОЕКТА ПЛАНИРОВКИ ТЕРРИТОРИИ

"Техническое перевооружение нефтегазосборного трубопровода от АГЗУ-1 Мамуринского месторождения до УППН/УПСВ "Константиновская" в границах сельского поселения Малая Глушица муниципального района Большеглушицкий Самарской области



Условные обозначения:

-  - Граница зоны планируемого размещения линейного объекта
-  с.п. Малая Глушица - Границы сельских поселений
-  - Граница земель населенного пункта
-  - Граница с/х угодий (пашни) в составе земель из категории - с/х назначения
-  - Граница с/х угодий (луга/пастбища) в составе земель из категории - с/х назначения
-  - Граница земель из категории - земли водного фонда

ООО "РИТЭК"				Проект планировки территории для строительства объекта ООО "РИТЭК" "Техническое перевооружение нефтегазосборного трубопровода от АГЗУ-1 Мамуринского месторождения до УППН/УПСВ "Константиновская" в границах сельского поселения Малая Глушица муниципального района Большеглушицкий Самарской области			
Изм/Лист	№ документа	Подпись	Дата	Раздел 3. Материалы по обоснованию проекта планировки территории. Графическая часть	Стадия	Лист	Листов
Исполнит./Директор	Прошьялина Е.В./Ховрин Н.А.				ПП	1	1
				Схема расположения элемента планировочной структуры М 1:25000	ООО "Средневолжская землеустроительная компания" г. Самара		