



Общество с ограниченной ответственностью

**«СРЕДНЕВОЛЖСКАЯ ЗЕМЛЕУСТРОИТЕЛЬНАЯ
КОМПАНИЯ»**

**ДОКУМЕНТАЦИЯ ПО ПЛАНИРОВКЕ
ТЕРРИТОРИИ**

для строительства объекта ООО «РИТЭК»:

**«Техническое перевооружение выкидного трубопровода от скв.
№ 56 Крюковского месторождения до АГЗУ-2 Крюковского
месторождения»**

в границах сельского поселения Малая Глушица
муниципального района Большеглушицкий Самарской области

Раздел 1. ГРАФИЧЕСКИЕ МАТЕРИАЛЫ ПЛАНИРОВКИ ТЕРРИТОРИИ
Раздел 2. ПОЛОЖЕНИЕ О РАЗМЕЩЕНИИ ЛИНЕЙНЫХ ОБЪЕКТОВ

Генеральный директор
ООО «Средневожская землеустроительная компания»

Н.А. Ховрин

Руководитель проекта

А.И. Татаржицкий




Экз. № ____

Самара 2019 год

Документация по планировке территории разработана в составе, предусмотренном действующим Градостроительным кодексом Российской Федерации (Федеральный закон от 29.12.2004 № 190-ФЗ), Законом Самарской области от 12.07.2006 № 90-ГД «О градостроительной деятельности на территории Самарской области» и техническим заданием на выполнение проекта планировки территории и проекта межевания территории объекта: «Техническое перевооружение выкидного трубопровода от скв. № 56 Крюковского месторождения до АГЗУ-2 Крюковского месторождения» на территории муниципального района Большеглушицкий Самарской области.

Руководитель проекта



Татаржицкий А.И.

Книга 1. ПРОЕКТ ПЛАНИРОВКИ ТЕРРИТОРИИ

Основная часть проекта планировки

| № п/п | Наименование | Лист |
|-------|--|------|
| 1 | Исходно-разрешительная документация | 5 |
| 1.1 | Техническое задание | 6 |
| | РАЗДЕЛ 1. Графические материалы | - |
| | Чертеж границ зон планируемого размещения линейных объектов, совмещенный с чертежом красных линий. | - |
| | РАЗДЕЛ 2. Положение о размещении линейных объектов | - |
| 2 | Наименование и основные характеристики объекта | 18 |
| 2.1 | Наименование линейного объекта | 18 |
| 2.2 | Основные характеристики линейного объекта | 18 |
| 3 | Местоположение объекта | 18 |
| 4 | Перечень координат характерных точек зон размещения объекта | 20 |
| 5 | Мероприятия по охране окружающей среды, защите территорий от чрезвычайных ситуаций | 21 |
| 5.1 | Мероприятия по сохранению объектов культурного наследия | 21 |
| 5.2 | Мероприятия по охране окружающей среды | 21 |
| 5.2.1 | Мероприятия по охране атмосферного воздуха | 21 |
| 5.2.2 | Мероприятия по рациональному использованию и охран водных ресурсов | 25 |
| 5.2.3 | Мероприятия по охране земельных ресурсов и почвенного покрова | 27 |
| 5.2.4 | Мероприятия по сбору, использованию, обезвреживанию, транспортировке и размещению опасных отходов | 31 |
| 5.2.5 | Мероприятия по охране растительного и животного мира | 33 |
| 5.3 | Мероприятия по защите территории от чрезвычайных ситуаций | 36 |
| 5.3.1 | Решения по исключению разгерметизации оборудования и предупреждению аварийных выбросов опасных веществ | 36 |
| 5.3.2 | Решения, направленные на предупреждение развития аварии и локализацию выбросов (сбросов) опасных веществ | 39 |
| 5.3.3 | Решения по обеспечению взрывопожарбезопасности | 40 |
| | Приложения | |
| 1 | Постановление администрации сельского поселения Малая Глушица муниципального района Большеглушицкий Самарской области № 46 от 10.04.2019 г. «О подготовке ППТ и ПМТ» | - |
| 2 | Публикация в СМИ | - |
| 3 | Постановление администрации сельского поселения Малая Глушица муниципального района Большеглушицкий Самарской | - |

| | | |
|----|---|---|
| | области № 75 от 15.05.2019 «О проведении публичных слушаний» | |
| 4 | Публикация в СМИ | - |
| 5 | Материалы публичных слушаний по ППТ/ПМТ | - |
| 6 | Публикация в СМИ | - |
| 7 | Постановление «Об утверждении ППТ/ПМТ» | - |
| 8 | Публикация в СМИ | - |
| 9 | Ответ на запрос о наличии/отсутствии на участке предстоящей застройки ООПТ местного значения. | - |
| 10 | Ответ на запрос о наличии/отсутствии на участке предстоящей застройки ООПТ регионального значения | - |
| 11 | Ответ на запрос о наличии/отсутствии на участке предстоящей застройки объектов водного фонда | - |
| 12 | Ответ на запрос о наличии/отсутствии на участке предстоящей застройки объектов лесного фонда | - |
| 13 | Заключение о наличии полезных ископаемых в недрах под участком предстоящей застройки | - |
| 14 | Ответ об отсутствии красных линий | - |
| 15 | Схема согласования места размещения объекта строительства | - |

1.1 Исходно-разрешительная документация

Данный проект подготовлен в целях установления границ земельных участков, предназначенных для строительства и размещения объекта ООО "РИТЭК": «Техническое перевооружение выкидного трубопровода от скв. № 56 Крюковского месторождения до АГЗУ-2 Крюковского месторождения» на территории муниципального района Большеглушицкий Самарской области.

Проект планировки территории линейного объекта – документация по планировке территории, подготовленная в целях обеспечения устойчивого развития территории линейных объектов, образующих элементы планировочной структуры территории.

Проект подготовлен в границах территории, определенной в соответствии с Постановлением администрации сельского поселения Малая Глушица № 46 от 10 апреля 2019 г. «О подготовке проекта планировки территории и проекта межевания территории».

Документация по планировке территории подготовлена на основании следующей документации:

- Схема территориального планирования муниципального района Большеглушицкий Самарской области;
- Генеральный план сельского поселения Малая Глушица муниципального района Большеглушицкий Самарской области.
- Градостроительный кодекс Российской Федерации (Федеральный закон от 29.12.2004 № 190-ФЗ)
- Постановление Правительства РФ № 564 от 12.05.2017 «Об утверждении положения о составе и содержании проектов планировки территории, предусматривающих размещение одного или нескольких линейных объектов»
- Техническое задание на выполнение документации по планировке территории.

ТЕХНИЧЕСКОЕ ЗАДАНИЕ

На выполнение землеустроительных работ по объектам АО «РИТЭК» ТПП «РИТЭК – Самара – Нафта».

| № п.п. | Перечень основных данных и требований | Содержание основных данных и требований к выполнению работ |
|--------|---------------------------------------|--|
| 1 | Объемы выполняемых работ: | Подготовка землеустроительных дел, градостроительных планов земельных участков (площадные объекты), проведение инженерно-геодезических изысканий, разработка и утверждение проектов планировки территории и проектов межевания территории (линейные объекты), межевание и постановка на ГКУ (государственный кадастровый учет) выбираемого земельного участка на период строительства или бурения (при необходимости), подготовка проектов рекультивации для строительства объектов ТПП «РИТЭК – Самара – Нафта», в количестве 200 шт. |
| 2 | Местоположение | В границах размещения объектов ТПП «РИТЭК-Самара-Нафта» |
| 3 | Заказчик | АО «РИТЭК» ТПП «РИТЭК – Самара – Нафта». |
| 4 | Адрес предприятия | 443041, г. Самара, ул. Ленинская, д.120 «А». |
| 5 | Цель выполнения работ | Подготовка землеустроительных дел, градостроительных планов земельных участков (площадные объекты), проведение инженерно-геодезических изысканий, разработка и утверждение проектов планировки территории и проектов межевания территории (линейные объекты), подготовка проектов рекультивации для строительства объектов ТПП «РИТЭК-Самара-Нафта». |



9



Руководитель группы
землеустроителей
Цыганов А.А.


| | | |
|---|---|---|
| 6 | Технические и исходные данные, предоставляемые Заказчиком | 6. Заказчик выдает: 6.1. Заявку на выполнения работ 6.2. Предварительную схему расположения объекта |
| 7 | Состав, содержание работ и основные требования к ним | 7.1. Состав работ по разработке землеустроительного дела: 7.1.1. На основании технического задания выданного Заказчиком принять участие в работе комиссии назначенной органом местного самоуправления по выбору земельных участков для строительства объекта. 7.1.2. Сбор и изучение документов землеустройства района. 7.1.3. Выбор земельных участков для строительства объекта комиссионно на местности по предлагаемому оптимальному варианту, согласно прилагаемому плану. 7.1.4. Получить: - справку в Управлении по недропользованию об отсутствии на испрашиваемых земельных участках, месторождений полезных ископаемых сторонних недропользователей. - Заключение УГООКН на производство земляных (строительных) работ на земельном участке; - подтверждение от Министерства лесного хозяйства, охраны окружающей среды и природопользования Самарской области, о возможности размещения линейных объектов на землях занятых лесными насаждениями (при выявлении любой площади лесных насаждений (кустарников, саженцев и т.д.)); - подтверждение от Министерства лесного хозяйства, охраны окружающей среды и природопользования Самарской области, об отсутствии (наличии) на испрашиваемых земельных участках особо охраняемых природных территорий федерального регионального и местного значения; |

10



| | | |
|--|--|---|
| | | <p>- подтверждение Министерства лесного хозяйства, охраны окружающей среды и природопользования о наличии земель водного фонда.</p> <p>7.1.5. Провести инженерно – техническое сопровождение следующих экспертиз:</p> <ul style="list-style-type: none"> - Санитарно – эпидемиологической экспертизы на химико-бактериологическое исследование почвы с оформлением экспертного заключения по результатам лабораторных анализов. - Провести расчеты зон санитарной охраны источников хозяйственно - питьевого водоснабжения (включая поверхностные). - Санитарно - эпидемиологической экспертизы на радиационное исследование почвы с оформлением экспертного заключения по результатам лабораторных анализов. - Получение санитарно – эпидемиологического заключения по выбору земельных участков. - Заказать и получить отчет о проведенных охранно – разведочных археологических работах по данному объекту, в соответствии. - Археологические полевые работы проводить в соответствии с Положением о порядке проведения археологических полевых работ и составления научной отчетной документации, утвержденным постановлением Бюро Отделения историко-филологических наук РАН от 20.06.2018 № 32 - Получения акта государственной историко-культурной экспертизы. - Получение акта согласования на производство земляных работ от уполномоченного органа по Самарской области (при необходимости). <p>7.1.6. Информирование населения о возможном (предстоящем) строительстве объекта через СМИ.</p> <p>7.1.7. Проведение общественных слушаний с целью информирования общественности о намечаемой хозяйственной или иной деятельности и ее возможном воздействии на окружающую среду.</p> <p>7.1.8. Получение предварительного согласия от</p> |
|--|--|---|


11



Руководитель группы
землеустройства
Цыганов А.А.


| | | |
|--|--|--|
| | | <p>собственников, пользователей и арендаторов земельных участков на строительство объекта.</p> <p>7.1.9. Заказ и получение сведений государственного земельного кадастра на земельные участки.</p> <p>7.1.10. Оформление схемы расположения земельных участков на кадастровом плане соответствующей территории для строительства объекта.</p> <p>7.1.11. В пояснительной записке описать оптимально выбранный вариант земельного участка, представить полный перечень проектируемых объектов, дать данные по землепользователям и площадям испрашиваемых земель, сделать расчёт планируемых к изъятию площадей земельных участков для всех проектируемых объектов с разделением по землепользователям и землевладельцам.</p> <p>7.1.12. Провести межевание и постановку на ГКУ (государственный кадастровый учет) выбираемого земельного участка на период строительства или бурения объекта (при необходимости).</p> <p>7.1.13. Получить от собственников земельных участков копии правоустанавливающих документов на отводимые земельные участки.</p> <p>7.1.14. Получение предварительного согласия (решения) от собственников (пользователей и арендаторов) земельных участков, находящихся в ОДС, на предоставление данных земельных участков для строительства объекта. При организации собрания представителей ОДС включить в протокол собрания участников ОДС пункт о выборе представителя для, согласования проектно-сметной документации (проекта рекультивации) и подписания договора аренды земельного участка и соглашения о возмещении убытков.</p> <p>7.2. Состав работ по разработке и утверждению градостроительного плана (площадные объекты).</p> <p>7.2.1 Подготовка чертежа для градостроительного плана земельного участка, выполненного на топографической основе;</p> |
|--|--|--|

12




| | |
|--|---|
| | <p>7.2.2 Подготовка необходимых документов для Получение градостроительного плана земельного участка; Согласование с заказчиком:</p> <ul style="list-style-type: none"> - наименование объекта в градостроительном плане земельного участка; - адресную часть объекта в градостроительном плане земельного участка; <p>Получение градостроительного плана земельного участка в уполномоченных федеральных органах исполнительной власти, органах исполнительной власти субъекта Российской Федерации, органах местного самоуправления.</p> <p>Состав отчетных материалов по результатам выполненных работ:</p> <ul style="list-style-type: none"> - Градостроительный план земельного участка (в двух экземплярах); - Чертеж градостроительного плана земельного участка на электронном носителе. <p>7.3. Состав работ по разработке и утверждению проекта планировки территории и проекта межевания территории (линейные объекты).</p> <p>7.3.1. Организация и сопровождение работ по принятию решения о подготовке документации по планировке территории органами местного самоуправления поселений. Сопровождение опубликования в СМИ решения о подготовке документации по планировке территории (ППТ и ПМТ);</p> <p>7.3.2. Организация подготовительных работ:</p> <ul style="list-style-type: none"> - получение сведений государственного кадастра недвижимости, - получение сведений из ЕГРП, - изучение документов удостоверяющих права на землю и на объекты капитального строительства, - получение в органе местного самоуправления схемы территориального планирования |
|--|---|

13




| | |
|--|--|
| | <p>муниципального района и генеральных планов поселений.</p> <ul style="list-style-type: none"> - получение в уполномоченном органе сведений о границах зон с особыми условиями использования территорий; - получение в уполномоченном органе сведений о границах зон действия публичных сервитутов. <p>7.3.3. Разработка основной части проекта планировки территории:</p> <ul style="list-style-type: none"> - разработка чертежей планировки территории в соответствии со ст. 42. Градостроительного Кодекса РФ. <p>7.3.4. Разработка материалов по обоснованию проекта планировки территории:</p> <ul style="list-style-type: none"> - составление схемы расположения элемента планировочной структуры; - составление схемы использования территории в период подготовки проекта планировки территории; - составление схемы организации улично-дорожной сети и схему движения транспорта на соответствующей территории; - составление схемы границ территорий объектов культурного наследия; - составление схемы границ зон с особыми условиями использования территорий; - составление схемы вертикальной планировки и инженерной подготовки территории; - разработка иных материалов в графической форме для обоснования положений о планировке территории; - составление пояснительной записки в соответствии со ст. 42 Градостроительного Кодекса РФ. <p>7.3.5. Подготовка проектов межевания территории в составе проектов планировки территорий.</p> <ul style="list-style-type: none"> - разработка чертежей межевания территорий в соответствии со ст. 43 Градостроительного Кодекса |
|--|--|

14



| | |
|--|--|
| | <p>РФ. проекта межевания территории.</p> <p>7.3.6. Направление на проверку в органы местного самоуправления поселения документации по планировке территории (проект планировки территории и проект межевания территории).</p> <p>7.3.7. Организация и сопровождение работ по участию в подготовке и проведению публичных слушаний на территории каждого сельского поселения. Публичные слушания проводит субподрядчик с участием представителей заказчика и проектировщика. Сопровождение опубликования в СМИ решения о проведении публичных слушаний.</p> <p>7.3.8. Организация и сопровождение работ по принятию решения об утверждении документации по планировке территории органом местного самоуправления. Сопровождение опубликования в СМИ решения об утверждении документации по планировке территории (ППТ и ПМТ)</p> <p>7.4. Состав работ по проведению инженерно-геодезических изысканий:</p> <p>7.4.1. Инженерно-геодезические изыскания проводить в соответствии с действующими нормативными документами.</p> <p>7.4.2. Для выполнения инженерно-геодезических изысканий составить программу работ и согласовать с отделом главного маркшейдера ТПП «РИТЭК-Самара – Нафта».</p> <p>7.4.3. Провести инженерно-геодезические изыскания с учетом требований СНиП 11-02-96 и передать в группу главного маркшейдера ТПП «РИТЭК-Самара-Нафта» в соответствии с «Требованиями к выполнению и сдаче материалов инженерно-геодезических изысканий для АО «РИТЭК»</p> <p>7.4.4. Изыскания выполнить в масштабе 1:1000;</p> <p>7.4.5. Система координат - СК-95. При съемке нанести все существующие подземные и наземные коммуникации.</p> <p>7.4.6. Технический отчет по инженерно-</p> |
|--|--|

15



Руководитель группы
землеустройства
Цыганов А.А.


| | | |
|--|--|---|
| | | <p>геодезическим изысканиям выдать в одном экземпляре на электронном носителе в формате doc для текстовых документов, в формате dwg.</p> <p>7.5. Состав работ на разработку проектов рекультивации нарушаемых земельных участков</p> <p>Проектами предусмотреть:</p> <p>а) Условия выполнения земляных работ по снятию плодородного слоя</p> <p>7.5.1. Снятие плодородного слоя почвы (мощность срезки определяется проектом) произвести при естественном увлажнении почвы. При снятии недопустимо перемешивание слоя с нижележащими горизонтами.</p> <p>7.5.2. Снятый ПСП использовать при обратной рекультивации или для улучшения малопродуктивных угодий.</p> <p>а) Условия возврата и транспортировки плодородного слоя почвы.</p> <p>7.5.3. Расписать технологию и организацию производства работ по возврату ПСП.</p> <p>7.5.4. В случае транспортировки указать место нанесения ПСП на улучшаемые малопродуктивные угодий.</p> <p>а) условия производства работ по нанесению плодородного слоя почвы.</p> <p>б) условия биологического освоения с нанесением плодородного слоем.</p> <p>7.5.5. Период биологического освоения – 1 мелиоративный год.</p> <p>а) разработать сметную документацию.</p> <p>б) разработать картографический материал.</p> <p>в) Оценка фона состояния почвы (лабораторные исследования).</p> <p>г) согласовать проект рекультивации.</p> |
|--|--|---|

16



| | | |
|---|------------------------------|--|
| | | <ul style="list-style-type: none"> - с заказчиком. - с собственником земельного участка - утвердить проект рекультивации в администрации района. - с Управлением Федеральной службы по ветеринарному и фитосанитарному надзору (Россельхознадзор). - с Управлением Федеральной службы по надзору в сфере природопользования (Росприроднадзор). - Получить разрешения Министерства сельского хозяйства и продовольствия на проведения внутрихозяйственных работ, связанных с нарушением почвенного покрова на землях с/х (при необходимости). |
| 8 | Сроки выполнения работ | <p>8.1. Согласно календарному плану.</p> <p>Подрядчик гарантирует, что работы будут выполнены в объёме и в сроки, предусмотренные Договором, в соответствии с утверждённым техническим заданием.</p> <p>При обнаружении недостатков в результатах выполненных работ исполнитель по требованию Заказчика обязан безвозмездно устранить данные недостатки.</p> <p>В течение всего срока выполнения работ по требованию предоставлять в адрес Заказчика актуализированную информацию о текущем состоянии выполнения работ.</p> |
| 9 | Результаты выполненных работ | <p>По результатам выполненных работ, по акту выполнения землеустроительных работ Подрядчиком должны быть переданы следующие документы:</p> <p>9.1. Документацию, оформленную в соответствии с п. 7 данного Технического задания на бумажном носителе и в электронном виде, графическую часть в программе Mapinfo, AutoCad – содержание следующие материалы:</p> <p>9.2. Материалы передаются – 1 экз. в Администрацию</p> |

17



| | | |
|----|---|--|
| | | муниципального района; 2 экз. Заказчику, 1 экз. в архив Подрядчика. |
| 10 | Нормативно-правовая и техническая документация: | <p>10. Работы выполняются в соответствии с требованиями следующих нормативных правовых актов и технических документов:</p> <p>10.1. Земельного кодекса РФ от 25.10.2001 №136-ФЗ.</p> <p>10.2. Лесного кодекса РФ от 04.12.2006 №200-ФЗ.</p> <p>10.3. Федеральный закон РФ «Об охране окружающей среды» от 10.01.02 №7-ФЗ.</p> <p>10.4. Федеральный закон РФ № 74-ФЗ от 3 июня 2006 года «Водный кодекс РФ».</p> <p>10.5. Гражданского кодекса РФ от 26.01.1996 №14-ФЗ.</p> <p>10.6. Градостроительного кодекса РФ от 29.12.2004 №190-ФЗ.</p> <p>10.7. Действующий на момент выполнения работ, порядок проведения публичных слушаний на территории сельских поселений.</p> <p>10.8. Другие нормативно-правовые акты.</p> |



Исполнитель

ООО «Средневолжская
землеустроительная компания»

 
Н.А. Ховрин

Заказчик

Генеральный директор АО «РИТЭК»

 
Н.М. Николаев

18

 
Руководитель группы
землеустроителей
Цыганов А.А.

РАЗДЕЛ 1. Проект планировки территории. Графическая часть

РАЗДЕЛ 2. Положения о размещении линейных объектов

2. Наименование и основные характеристики объекта

2.1. Наименование объекта

«Техническое перевооружение выкидного трубопровода от скв. № 56 Крюковского месторождения до АГЗУ-2 Крюковского месторождения».

2.2. Основные характеристики объекта

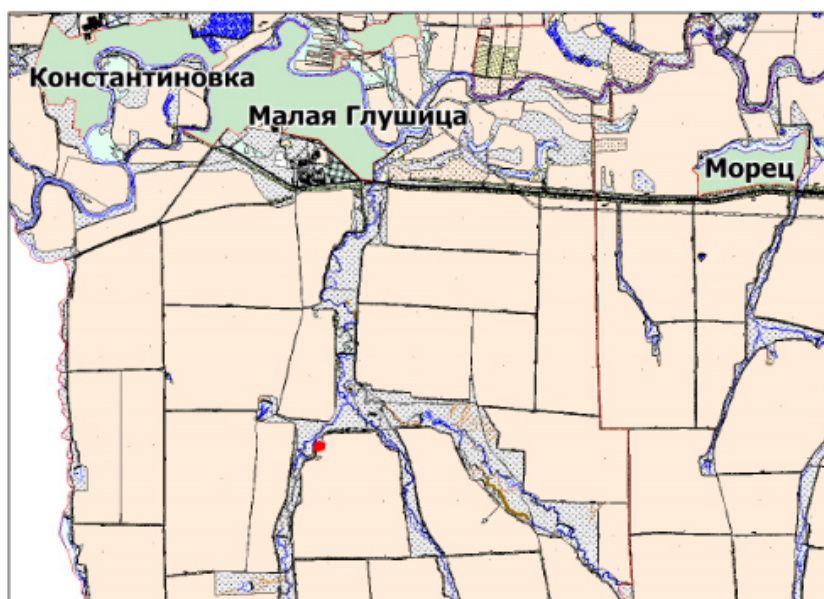
Проектом «Техническое перевооружение выкидного трубопровода от скв. № 56 Крюковского месторождения до АГЗУ-2 Крюковского месторождения» предусматривается:

- техническое перевооружение выкидной трубопровод от скважины № 56 Крюковского месторождения до АГЗУ-2 Крюковского месторождения, протяженностью 117 м, диаметром трубы 114*7-ст.20А;

Общая площадь испрашиваемого земельного участка составляет 0,2806 га.

3. Местоположение проектируемого объекта

В административном отношении участок выполнения работ находится: Россия, Самарская область, Большеглушицкий район. Ближайшие населенные пункты: с. Малая Глушица (5 км на юго-запад)



Местоположение участка работ отображено на рисунке 2.1.

Район работ имеет развитую дорожную сеть. Подъезд возможен в любое время года по автомобильным дорогам общегосударственного и местного значения.

Маршрутные наблюдения включали визуальный анализ состояния окружающей среды, обход территории с целью обнаружения возможных источников загрязнения окружающей среды, уточнения мест опробирования почвогрунтов, поверхностных и грунтовых вод, визуальной оценки рельефа и почвенного покрова, фиксирования представителей животного и растительного мира.

Климат исследуемой территории умеренно-континентальный. Климатические особенности рассматриваемой территории формируются под воздействием Азиатского материка, переохлажденного зимой и перегретого летом, а также под смягчающим влиянием западного переноса воздушных масс. По данным наблюдений на метеостанции Большая Глушица среднегодовая температура составляет $4,8^{\circ}\text{C}$. Самый теплый месяц - июль, средняя температура составляет плюс $21,6^{\circ}\text{C}$. Средняя месячная температура января, самого холодного месяца - минус $12,7^{\circ}\text{C}$. Годовая сумма осадков для исследуемой территории составляет 389 мм. По данным наблюдений на метеостанции Большая Глушица за год в исследуемом районе преобладают западные, юго-западные и юго-восточные ветры. Среднегодовая скорость ветра равна 3,3 м/сек.

Гидрографическая сеть представлена р. Чапаевка, впадающей в Саратовское водохранилище и ее притоками, а также озерами. Водотоки района сравнительно маловодные. Особенностью строения речной сети является асимметричность водосборов рек. Долины рек достаточно хорошо выраженные, обычно трапецеидальные, с широким, как правило, пойменным дном.

По условиям геоморфологического районирования территория района изысканий относится к низкому Сыртовому Заволжью, образованному в результате денудационных процессов в послелекчагыльское время, на Чагра-

Чапаевка-Большеиргизском водоразделе. Рельефоформирующими коренными породами являются глинисто-суглинисто-супесчанно-песчаные отложения неоген-четвертичного возраста.

Почвенный покров представлен преимущественно черноземами обыкновенными, черноземами южными, реже встречаются солонцы, лугово-черноземные и аллювиальные почвы. На территории изысканий распространены черноземы обыкновенные и южные.

По условиям геоботанического районирования территория изысканий относится к степной зоне низкого Сыртового Заволжья, для которой характерна разнотравно-ковыльно-типчачовая растительность.

Согласно полевым исследованиям, участок работ не затрагивает путей миграции животных, представителей охотничьих видов ресурсов не отмечено, места гнездования редких видов птиц не обнаружены. Исследования показали отсутствие постоянного местообитания на участке работ редких и исчезающих видов животных, поэтому ущерб, наносимый фауне при проведении работ, будет минимальным. В дальнейшем при строительстве объекта усиление фактора беспокойства может привести к оттеснению в более недоступные места представителей орнитофауны. Данный процесс не является необратимыми, при восстановлении условий наиболее вероятным является быстрое восполнение всех видов.

При осмотре территории не выявлено загрязнение отходами производства и потребления, нефтью и нефтепродуктами.

4. Перечень координат характерных точек зон планируемого размещения объекта.

| N | X | Y |
|---|-----------|------------|
| 1 | 296839.45 | 1380083.93 |
| 2 | 296868.97 | 1380083.09 |
| 3 | 296878.53 | 1380015.26 |
| 4 | 296826.19 | 1379992.00 |
| 5 | 296816.45 | 1380013.94 |
| 6 | 296852.23 | 1380029.84 |
| 7 | 296848.02 | 1380059.68 |

| | | |
|---|-----------|------------|
| 8 | 296838.77 | 1380059.94 |
|---|-----------|------------|

5. Мероприятия по охране окружающей среды, защите территорий от чрезвычайных ситуаций

5.1. Мероприятия по сохранению объектов культурного наследия

Согласно заключению Управления государственной охраны объектов культурного наследия Самарской области, выявленные объекты культурного наследия, либо объекты, обладающие признаками объекта культурного наследия, отсутствуют, и возможно проведение землеустроительных, земляных, строительных, мелиоративных, хозяйственных и иных работ.

Разработка мероприятий по сохранению объектов культурного наследия не требуется, так как проектируемый линейный объект не затрагивает подобные объекты.

5.2 Мероприятия по охране окружающей среды

5.2.1 Мероприятия по охране атмосферного воздуха

Мероприятия по охране атмосферного воздуха от воздействия проектируемого объекта в период СМР

Выбросы загрязняющих веществ в период строительства объекта носят временный характер. Для снижения воздействия со стороны объекта в период проведения СМР на состояние атмосферного воздуха, необходимо предусмотреть мероприятия по уменьшению выбросов загрязняющих веществ в атмосферу.

Учитывая, что основными источниками выбросов загрязняющих веществ в атмосферу являются работающие двигатели автотранспорта и строительной техники, основные мероприятия по уменьшению выбросов в атмосферу должны включать:

- использование неэтилированного бензина, дизельного топлива с низким содержанием серы;
- комплектацию парка техники строительными машинами с силовыми установками, обеспечивающими минимальные удельные выбросы вредных веществ в атмосферу (оксид углерода, углеводороды, оксиды азота и т.д.);
- осуществление запуска и прогрева двигателей транспортных средств строительных машин по утвержденному графику с обязательной диагностикой выхлопа загрязняющих веществ;
- контроль работы техники в период вынужденного простоя или технического перерыва в работе (стоянка техники в эти периоды разрешается только при неработающем двигателе);
- рассредоточение во время работы строительных машин и механизмов, не задействованных в едином непрерывном технологическом процессе;
- движение транспорта по установленной схеме, недопущение неконтролируемых поездок;
- обеспечение профилактического ремонта дизельных механизмов;
- применение специальных присадок к топливу, увеличивающих полноту его сгорания и уменьшающих выброс окиси углерода;
- контроль за соблюдением технологии производства работ.

С целью сокращения вредных выбросов в атмосферу при строительстве объекта предусматривается:

- контроль сварных соединений физическими методами;
- использование труб и деталей трубопроводов в термообработанном состоянии и антикоррозионном исполнении;
- испытание трубопровода на прочность и герметичность после монтажа пневматическим способом.

К общим воздухоохраным мероприятиям относятся следующие:

- строгое соблюдение правил противопожарной безопасности при выполнении всех работ;

- запрет на сжигание образующегося в процессе проведения работ строительного и бытового мусора;
- максимальное использование изделий заводского изготовления полной готовности (комплектной поставки) и сборных конструкций.

Мероприятия по охране атмосферного воздуха от воздействия проектируемого объекта в период эксплуатации

С целью уменьшения и предотвращения загрязнения атмосферного воздуха при эксплуатации объекта предусмотрены мероприятия, позволяющие свести до минимума технологические выбросы и вероятность возникновения аварийных ситуаций.

Мероприятия условно можно делить на технологические, способствующие сокращению объемов выбросов и снижению их приземных концентраций, и профилактические, обеспечивающие безаварийную работу оборудования.

Технологические мероприятия:

- применение максимально герметизированной системы перекачки и транспортирования нефти;
- выбор запорно-регулирующей арматуры и технологического оборудования, соответствующих рабочим параметрам процесса транспортирования нефти и коррозионной активности среды;
- соблюдение технологических регламентов и правил технической эксплуатации всех частей трубопровода;
- 100%-й контроль швов сварных соединений;
- использование системы задвижек на случай возникновения аварийной ситуации;
- регулярный осмотр состояния, фланцев, задвижек, запорно-регулирующей арматуры.

Кроме этого рекомендуется:

- осуществлять регулировку специального технологического автотранспорта - подъездные пути для автотранспорта на стройплощадке спроектировать по возможности прямолинейными, для исключения крутых

поворотов и резких подъемов, которые вызывают усиление выбросов выхлопных газов.

Профилактические мероприятия:

- качественное обучение и проверка знаний обслуживающего персонала по профессиям;
- соблюдение правил и инструкций по ТБ при проведении газоопасных огневых работ, а также при взаимодействии со сторонними организациями;
- проведение учебно-тренировочных занятий по ликвидации аварий и локализации пожаров и возгораний с обслуживающим персоналом;
- блокировка оборудования и сигнализации при отклонении от нормальных условий технологических процессов;
- непрерывный контроль состояния арматуры, фланцевых соединений и сварных швов по показаниям приборов и визуального контроля;
- поддержание в полной технической исправности всего оборудования;
- планово-предупредительные ремонты технологического оборудования, выполняемые по утвержденным планам-графикам специализированными бригадами предприятия;
- установление границ СЗЗ (санитарных разрывов);
- периодическое диагностирование узлов запорной арматуры ультразвуковыми, электромагнитными и другими приборами;
- выполнение антикоррозийной защиты надземных участков трубопроводов;
- прокладка трубопроводов в кожухах при пересечении ими автомобильных дорог;
- молниезащита и защита от статического электричества сооружений, технологического оборудования и трубопроводов;
- автоматизация технологических процессов, предупреждающих аварийные ситуации;
- проверка на соответствие стандартам вновь поступающих труб и деталей трубопроводов.

Реализация указанных мероприятий сводит до минимума ущерб воздушному бассейну.

5.2.2 Мероприятия по рациональному использованию и охране водных ресурсов

Мероприятия по охране водных ресурсов объекта при строительстве

В соответствии с оказываемым воздействием на поверхностные и подземные водные объекты в рамках ООС разработаны мероприятия по предотвращению или снижению этого воздействия. На всех стадиях СМР необходимо следовать рекомендациям организационного характера:

- обязательно соблюдать границы участков, отводимых под строительство;
- строительные работы проводить в зимний период года;
- техническое обслуживание автотранспорта и строительной техники осуществлять на базе автотранспортного предприятия, предоставляющего технику;
- применять технически исправные строительные машины и механизмы;
- запретить проезд строительной техники вне существующих и специально созданных технологических проездов;
- оборудовать специальными поддонами стационарные механизмы для исключения пролива топлива и масел;
- обеспечить заправку строительных машин и механизмов в специально оборудованном месте;
- в случае аварийной ситуации своевременно принять меры по их ликвидации;
- своевременная уборка и вывоз строительных отходов на полигон ТБО.

В целях предотвращения загрязнения, засорения, заиления водных объектов и истощения их вод, а также сохранения среды обитания водных биологических ресурсов и других объектов животного и растительного мира на территориях, которые примыкают к береговой линии, устанавливается специальный режим осуществления хозяйственной и иной деятельности.

Согласно Водному Кодексу Российской Федерации на этих территориях выделяются ВОЗ и ПЗП. Для каждого водного объекта размеры и границы ВОЗ и ПЗП, а также их режим определяются исходя из физико-географических, почвенных, гидрологических условий с учетом прогноза изменения береговой линии водных объектов. Согласно статье 65 Водного кодекса размер ВОЗ устанавливается от их истока для рек или ручьев протяженностью:

- до десяти километров - в размере пятидесяти метров;
- от десяти до пятидесяти километров - в размере ста метров;
- от пятидесяти километров и более - в размере двухсот метров.

Ширина ВОЗ озера, водохранилища, за исключением озера, расположенного внутри болота, или озера, водохранилища с акваторией менее 0,5 км², устанавливается в размере пятидесяти метров.

Ширина ПЗП устанавливается в зависимости от уклона берега водного объекта и составляет тридцать метров для обратного или нулевого уклона, сорок метров для уклона до трех градусов и пятьдесят метров для уклона три и более градуса.

В границах ВОЗ запрещаются:

- 1) использование сточных вод для удобрения почв;
- 2) размещение кладбищ, скотомогильников, мест захоронения отходов производства и потребления, радиоактивных, химических, взрывчатых, токсичных, отравляющих и ядовитых веществ (в частности складов ГСМ);
- 3) осуществление авиационных мер по борьбе с вредителями и болезнями растений;
- 4) движение и стоянка транспортных средств (кроме специальных транспортных средств), за исключением их движения по дорогам и стоянки на дорогах и в специально оборудованных местах, имеющих твердое покрытие.

На территории ПЗП (наряду с упомянутыми ограничениями для ВОЗ) дополнительно запрещается:

- 1) распашка земель;

2) размещение отвалов размываемых грунтов;

3) выпас сельскохозяйственных животных и организация для них летних лагерей, ванн.

В целом следует отметить, что предусмотренные мероприятия позволят снизить, а в ряде случаев и предотвратить воздействие СМР на состояние водных объектов.

Мероприятия по охране водных ресурсов в период эксплуатации объектов

При эксплуатации объекта в границах лицензионного участка предусматриваются мероприятия по охране вод в зависимости от категории объектов воздействия.

Для предупреждения или уменьшения последствий негативного воздействия линейного объекта необходимо соблюдение ряда инженерных мероприятий:

- 100 % контроль сварных соединений физическими методами;
- применение стали повышенной коррозионной стойкости с антикоррозионным покрытием и изоляцией технологических трубопроводов, соответствующей климатическим условиям района расположения проектируемых объектов.

5.2.3 Мероприятия по охране земельных ресурсов и почвенного покрова

Мероприятия по охране и рациональному использованию земельных ресурсов и почвенного покрова

Охрана земель в период строительства объектов обеспечивается комплексом мер по минимизации площадей изымаемых и нарушенных земель, а также комплексом мер по предупреждению химического загрязнения почв.

- движение транспорта и строительной техники только в пределах подъездных автодорог;

- ведение всех строительных работ, в том числе работ по отсыпке и планировке площадок строго в границах отвода земель;

- сбор утечек горюче-смазочных жидкостей в специальные емкости и вывоз их с территории для утилизации;

- антикоррозионное исполнение оборудования.

Для уменьшения воздействия транспорта на почвенный покров, вводятся следующие ограничения:

- использование специализированного транспорта с шинами низкого давления, исключаящего, или существенно снижающего отрицательное воздействие на растительность и почву;

- контроль и нормирование использования транспортных средств.

Для уменьшения распространения техногенных загрязнений необходимо осуществить следующие мероприятия:

- своевременно локализация и ликвидация разливов ГСМ или нефти.

Мероприятия по рекультивации загрязненных земельных участков

Под рекультивацией земель, загрязненных вследствие аварийных разливов нефти, необходимо понимать весь комплекс работ, проводимый на загрязненной территории и включающий в себя: сбор и локализацию места разлива нефти, восстановление плодородия почвы и создание стабильного растительного покрова.

В основу рекультивации загрязненных нефтью земель должны ложиться методы очистки их на месте разлива, основывающиеся на способности почв к самоочищению за счет испарения, вымывания, атмосферного окисления нефти под действием солнечной радиации и биodeградации. Суть рекультивационных работ состоит в ускорении естественных процессов самоочищения почв, максимальной мобилизации внутренних ресурсов экосистем на восстановление своих первоначальных функций при помощи специальных мероприятий.

Согласно требованиям природоохранного законодательства в области ликвидации аварийных разливов нефти, организации обязаны осуществлять сбор разлившихся нефти и нефтепродуктов до максимально достижимого уровня (п. 8 «Правил организации мероприятий по предупреждению и ликвидации разливов нефти и нефтепродуктов на территории Российской Федерации», утвержденных

Постановлением правительства Российской Федерации № 240 от 15 апреля 2002 г.). Время локализации разлива нефти и нефтепродуктов не должно превышать 4 часов при разливе в акватории и 6 часов – при разливе на почве (п. 4 «Основных требований к разработке планов по предупреждению и ликвидации аварийных разливов нефти и нефтепродуктов», утвержденных Правительством РФ №613 от 21.08.2000 г.).

Крупные разливы нефти обычно представляют собой сложные системы, неоднородные по почвенно-гидрологическим условиям, уровню загрязнения, сохранности растительности. В связи с этим, подбор методов рекультивации должен выполняться на основании тщательного натурного обследования, с учетом различий почвенно-гидрологических условий и уровня загрязнения отдельных участков разлива.

Очередность и сроки проведения подготовительных мероприятий по ускорению микробиологического разложения нефти, нефтешлама и фитомелиорации, набор необходимых машин и механизмов определяются почвенно-гидрологическими условиями, степенью загрязнения почвы конкретного загрязненного участка.

Обследование загрязненного участка должно обеспечивать сбор следующей информации:

- площадь и давность разлива;
- наличие свободной нефти на поверхности воды и почвы;
- содержание нефти в горизонтах почвы, однородных по степени загрязнения;
- механический состав почв;
- уровень грунтовых вод в меженный период;
- наличие сохранившейся растительности;
- наличие сухостоя и захламления.

В случае разлива на почве необходимо создать контурное ограждение (обваловка, заградительная траншея, щитовые сооружения и др.), которое должно обеспечивать непроницаемость для разлившейся нефти. В случае

попадания нефти в водные объекты к месту разлива должны доставляться плавсредства, боновые заграждения, при помощи которых нефтяное пятно должно быть надежно локализовано.

На первом этапе большую роль играют мероприятия по сбору свободной нефти, нефтешлама разрушение образующихся битумных корок, а также поверхностное рыхление загрязненного слоя почвы, улучшающее его аэрацию, способствующее испарению легких фракций. Глубокая вспашка и глубокое фрезерование почвы нежелательны, они приводят к перемещению невыветрившейся нефти в глубокие горизонты почвы, затрудняют испарение легких, наиболее токсичных для почвенной микрофлоры фракций нефти.

В качестве сбора с поверхности воды можно рекомендовать различные нефтесборщики (скиммеры).

Для сбора с поверхности почвы рекомендуется создание искусственных понижений (система каналов) с использованием экскаваторной техники для организации стекания нефтесодержащей жидкости с целью последующего сбора при помощи насосных агрегатов на базе автомобилей.

Для сбора нефти в летний период на болотистых участках, частично покрытых растительностью, можно рекомендовать использовать мотопомпы. При разливе нефти на таких болотах происходит загрязнение растительности, ликвидировать которое можно путем смыва струей воды. Параллельно используются боновые заграждения, оперативная передислокация которых позволяет локализовывать смытые с растительности загрязнения на свободной от нее водной поверхности болота, а затем откачивать при помощи насосных агрегатов на базе автомобилей или собирать при помощи скиммеров.

Запрещается планировать следующие экологически опасные способы ликвидации разливов нефти:

- выжигание нефти, оставшейся в «ловчих ямах» и на поверхности почвы;
- засыпка территории разлива песком.

Рекультивационные работы необходимо проводить на основании, разработанного с учетом информации, собранной при обследованиях загрязненного участка.

5.2.4 Мероприятия по сбору, использованию, обезвреживанию, транспортировке и размещению опасных отходов

Проектом предусмотрены надлежащие обеспечивающие охрану окружающей среды меры по обращению с отходами: осуществляется отдельный сбор образующихся отходов по их видам и классам опасности с тем, чтобы обеспечить их использование в качестве вторичного сырья, переработку и последующее размещение; обеспечиваются условия, при которых отходы не оказывают отрицательного воздействия на состояние окружающей среды и здоровье людей при временном накоплении отходов на площадке.

Отходы, образованные при строительно-монтажных работах, собираются в контейнеры оборудованных крышками и ручками, обеспечивающими удобство при погрузочно-разгрузочных работах, и вывозятся на утилизацию специализированным предприятиям.

Для снижения воздействия на окружающую среду отходов, образующихся при строительстве и эксплуатации проектируемого объекта, предлагается ряд организационно-технических мероприятий:

- назначение приказом лиц, ответственных за производственный контроль в области обращения с отходами;
- разработка соответствующих должностных инструкций;
- обучение персонала в соответствии с утвержденными учебными программами;
- регулярное проведение инструктажа с лицами, ответственными за производственный контроль в области обращения с отходами, по соблюдению требований законодательства Российской Федерации в области обращения с отходами производства и потребления, технике безопасности при обращении с опасными отходами;

- организация мест сбора, временного накопления и размещения отходов в соответствии с требованиями нормативных документов, санитарных требований и требований пожарной безопасности, а также соблюдение требований к содержанию мест сбора и размещения отходов;

- организация учета образующихся отходов;

- организация контроля в области обращения с опасными отходами;

- разработка плана профилактических мероприятий по предотвращению аварийных ситуаций при обращении с отходами,

- включая разработку соответствующей инструкции и определения состава аварийной команды, средств ликвидации последствий аварии, средств пожарной защиты и средств индивидуальной защиты;

- обеспечение своевременного внесения платы за негативное воздействие размещаемых на полигонах отходов;

- организация взаимодействия с органами охраны окружающей среды и санитарно-эпидемиологического надзора по всем вопросам безопасного обращения с отходами.

При производстве работ должен вестись контроль над тем, чтобы на местах работ не оставались обрезки труб, тара, электроды, прочие материалы и отходы жизнедеятельности рабочих.

С целью предупреждения аварийных ситуаций при обращении с отходами, на предприятии должен быть разработан «План мероприятий по ликвидации аварийных ситуаций при обращении с отходами», в котором должны быть отражены действия персонала в случае возникновения аварийной ситуации. Для исключения возникновения аварийных ситуаций, необходимо оборудовать все емкости для сбора пожароопасных и пылящих отходов крышками, исключить попадание открытого огня на площадки временного хранения отходов. Сыпучие отходы, хранящиеся навалом, должны быть накрыты или ограждены для предотвращения воздействия ветра (пыление, разнос), строительные площадки должны быть оборудованы первичными средствами пожаротушения, в

соответствии с Правилами пожарной безопасности в Российской Федерации (ППБ 01-03).

Соблюдение всех вышеперечисленных условий способствует снижению вероятности загрязнения отходами окружающей среды, а, также, позволяет максимально ограничить воздействие отходов на окружающую среду. Негативное воздействие может возникнуть только при нарушении правил сбора, временного хранения, транспортировки и размещения отходов, а также при аварийных ситуациях.

5.2.5 Мероприятия по охране растительного и животного мира

Мероприятия по охране растительного мира

Для минимизации воздействия на объекты растительного мира в период строительства должны быть предусмотрены следующие мероприятия:

- 1) производство СМР строго в полосе отвода;
- 2) применение строительных машин и механизмов, имеющих минимально возможное удельное давление ходовой части на подстилающие грунты;
- 3) заправка автотранспорта в строго отведенных местах, которые обеспечены емкостями для сбора отработанных ГСМ;
- 4) оборудование стационарных механизмов поддонами, предотвращающими загрязнение почв ГСМ;
- 5) использование только исправной техники;
- 6) выполнение работ в зимний период по промерзшей поверхности с целью сохранения мохово-растительного слоя в ненарушенном состоянии;
- 7) исключение передвижения автотранспортной и строительной техники, а также рабочего персонала вне зимних дорог;
- 10) применение материалов, не оказывающих вредного воздействия на флору;
- 11) благоустройство территории по окончании строительных работ.

Особое внимание при реконструкции следует уделять предупредительным противопожарным мероприятиям, а именно:

1) в наиболее пожароопасных участках (площадки для отдыха и курения) около дорог, следует вывешивать противопожарные аншлаги, объявления;

2) проведение разъяснительной и воспитательной работы среди строителей и местного населения по сбережению лесов.

Поскольку при нормальной эксплуатации объекта воздействие на растительный мир практически отсутствует, в качестве основного мероприятия можно рекомендовать проведение регулярного контроля состояния флоры в зоне влияния проектируемого объекта.

Для исключения аварийных ситуаций, связанных с разливами нефти и исключения попадания загрязняющих веществ в окружающую среду, технологический процесс должен постоянно контролироваться.

Мероприятия по охране животного мира

Для уменьшения возможного отрицательного антропогенного воздействия на животных и сохранения оптимальных условий их существования могут быть рекомендованы технологические, организационные и охранные мероприятия.

Технологические мероприятия:

1) проведение строительных работ в зимний период;

2) размещение всех работающих механизмов в тепло-шумоизоляционных блок-боксах заводского изготовления;

3) установление поддонов под емкостями с химреагентами и ГСМ;

4) проведение монтажа и демонтажа технических конструкций, профилактических работ вне периодов наибольшей уязвимости популяций птиц: массовых сезонных миграций (май – I декада июня, III декада августа – сентябрь), размножения, гнездования, выведения потомства и линьки (III декада мая – июль);

5) укрытие нефтяных (иных загрязняющих веществ) разливов легкими гидрофобными материалами (опилки, моховый очес) в бесснежный период до времени их полной ликвидации;

6) рекультивация нарушенных земель.

Организационные мероприятия:

- 1) ознакомление персонала предприятий с экологическими требованиями при эксплуатации объектов;
- 2) соблюдение персоналом предприятий установленных норм и правил природопользования;
- 3) запрещение охоты и рыболовства для персонала предприятий;
- 4) принятие административных мер для пресечения незаконного пользования животным миром, содержания домашних животных (включение специальных пунктов в контракты обслуживающего персонала, разработка специальных памяток, назначение ответственных лиц, осуществляющих необходимый контроль и т. п.).

Охранные мероприятия:

- 1) сохранение в естественном виде ключевых территорий обитания (размножения) животного мира в границах лицензионного участка;
- 2) сохранение (не допущение разрушения в результате деятельности трубопровода) постоянных жилищ зверей (выводковые норы песца и лисы), участков гнездовий редких видов птиц.

Мероприятия по охране объектов растительного и животного мира, занесенных в Красную книгу

- 1) проведение строительно-монтажных работ вне периодов наибольшей уязвимости популяций птиц: массовых сезонных миграций (май – I декада июня, III декада августа – сентябрь), размножения, гнездования, выведения потомства и линьки (III декада мая – июль);
- 2) ограничение выхода людей в тундру в период размножения, гнездования, выведения потомства и линьки птиц (III декада мая – июль);
- 3) запрещение охоты и рыболовства для персонала предприятия;
- 4) пропаганда охраны редких и охраняемых видов растительного и животного мира среди населения и рабочих строительной организации, выполняющей строительные работы;
- 5) перед началом ведения работ проведение целевого инструктажа со всеми привлекаемыми работниками, включающего в себя описание представителей

редких и исчезающих видов, описание характерных мест их обитания, действия работников в случае обнаружения представителей Красной Книги, их нор и гнездовий;

б) при засеве рекультивируемых земель учет требований к кормовой базе птиц, занесенных в Красную Книгу.

Локальный экологический мониторинг будет включать в себя, в том числе, мониторинг растительного и животного мира. В случае обнаружения представителей редких и исчезающих видов по результатам полевого обследования будут учтены рекомендации, выданные специалистами привлекаемой организации, в том числе и по организации мониторинга.

5.3 Мероприятия по защите территории от чрезвычайных ситуаций

5.3.1 Решения по исключению разгерметизации оборудования и предупреждению аварийных выбросов опасных веществ

- В целях снижения опасности производства, предотвращения аварийных ситуаций и сокращения ущерба от произошедших аварий в проекте предусмотрен комплекс технических мероприятий:

- применение оборудования, обеспечивающего надежную работу в течение их расчетного срока службы, с учетом заданных условий эксплуатации (расчетное давление, минимальная и максимальная расчетная температура), состава и характера среды (коррозионная активность, взрывоопасность, токсичность и др.) и влияния окружающей среды;

- оснащение оборудования необходимыми защитными устройствами, средствами регулирования и блокировками, обеспечивающими безопасную эксплуатацию, возможность проведения ремонтных работ и принятие оперативных мер по предотвращению аварийных ситуаций или локализации аварии;

- оснащение оборудования, в зависимости от назначения, приборами для измерения давления и температуры, предохранительными устройствами, указателями уровня жидкости, а также запорной и запорно-регулирующей

арматурой;

- контроль и измерение технологических параметров на выходе скважины;
- материальное исполнение оборудования и трубопроводов соответствует коррозионным свойствам среды;
- применение конструкций и материалов, соответствующих природно-климатическим и геологическим условиям района строительства;
- применяются трубы и детали трубопроводов с толщиной стенки трубы выше расчетной;
- герметизация оборудования с использованием сварочного способа соединений, минимизацией фланцевых соединений;
- аварийная сигнализация об отклонениях технологических параметров от допустимых значений при возможных аварийных ситуациях;
- автоматический контроль параметров работы оборудования, средства сигнализации и автоматические блокировки;
- автоматическое отключение электродвигателя погружного насоса при отклонениях давления выше и ниже допустимых значений;
- рабочее давление выкидного трубопровода принято давление 3,45 МПа с учетом возможного повышения давления из-за парафиноотложения (уменьшения пропускной способности трубы), расчетное давление выкидного трубопровода принято давление 4,0 МПа;
- трубопроводы укладываются на глубину не менее 1,0 м до верхней образующей трубы;
- установка запорной арматуры на выкидных трубопроводах в обвязке устьев скважин, герметичностью затвора класса А;
- контроль сварных стыков выкидных трубопроводов;
- промывка и очистка внутренней полости трубопровода по окончании строительно-монтажных работ;
- испытание трубопровода на прочность и герметичность

гидравлическим способом;

- установка по трассе трубопровода опознавательных знаков;
- защита трубопровода от внутренней и почвенной коррозии;
- в зоне перехода надземного участка трубопровода в подземный надземный участок покрывается антикоррозионной изоляцией усиленного типа на высоту 0,3 м;

- защита от атмосферной коррозии наружной поверхности трубопроводов, арматуры и металлоконструкций;

- электрохимзащита выкидного трубопровода;
- защита от прямых ударов молнии и заземление.

Состав рекомендуемого комплекса организационных мероприятий по снижению риска включает:

- соблюдение технологических режимов эксплуатации сооружений;
- соблюдение периодичности планово-предупредительных ремонтов и регламента по эксплуатации и контролю технического состояния оборудования, труб и арматуры;

- постоянный контроль за герметичностью трубопроводов, фланцевых соединений и затворов запорной арматуры;

- поддержание в постоянной готовности и исправности оборудования, специальных устройств и приспособлений для пожаротушения и ликвидации возможных аварий, а также проведение обучения обслуживающего персонала правилам работы с этими устройствами;

- проведение на предприятии периодических учений по ликвидации возможных аварийных ситуаций;

поддержание в высокой готовности к ликвидации возможных аварийных ситуаций всех подразделений предприятия, ответственных за проведение такого рода работ, путем поддержания на должном уровне технического оснащения.

5.3.2. Решения, направленные на предупреждение развития аварии и локализацию выбросов (сбросов) опасных веществ

На случай возникновения на проектируемом объекте аварийной ситуации и возможности ее дальнейшего развития в проектной документации предусматривается ряд мероприятий по исключению или ограничению и уменьшению масштабов развития аварии. В этих целях в проектной документации приняты следующие технические решения:

- для обеспечения безопасности работы во взрывоопасных установках предусматривается электрооборудование, соответствующее по исполнению классу зоны, группе и категории взрывоопасной смеси;
- размещение сооружений с учетом категории по взрывопожароопасности, с обеспечением необходимых по нормам разрывов;
- расстояния между зданиями и сооружениями приняты в соответствии с требованиями противопожарных и санитарных норм;
- автоматическое отключение электродвигателя погружного насоса при отклонении давления в выкидном трубопроводе выше и ниже установленных пределов;
- автоматизация технологического процесса, обеспечивающая дистанционное управление и контроль за процессами из диспетчерского пункта;
- сбор дренажа с камер пуска и приема очистных устройств в подземные дренажные емкости;
- вокруг скважины устраивается оградительный вал высотой 1,00 м;
- установка запорной арматуры, класса герметичности затвора «А».

Кроме того, на объекте при его эксплуатации в целях предупреждения развития аварии и локализации выбросов (сбросов) опасных веществ предусматриваются такие мероприятия, как разработка плана ликвидации (локализации) аварий, прохождение персоналом учебно-тренировочных занятий по освоению навыков и отработке действий и операций при различных

аварийных ситуациях. Устройства по ограничению, локализации и дальнейшей ликвидации аварийных ситуаций предусматриваются в плане ликвидации (локализации) аварий.

5.3.3. Решения по обеспечению взрывопожаробезопасности

В целях обеспечения взрывопожарной безопасности, предусмотрен комплекс мероприятий, включающий в себя:

- планировочные решения генерального плана разработаны с учетом технологической схемы, подхода трасс электросетей, рельефа местности, наиболее рационального использования земельного участка, существующих сооружений, а также санитарных и противопожарных норм;
- расстояния между зданиями и сооружениями приняты в соответствии с требованиями противопожарных и санитарных норм;
- для обеспечения безопасности работы во взрывоопасных установках предусматривается электрооборудование, соответствующее по исполнению классу зоны, группе и категории взрывоопасной смеси;
- приборы, эксплуатирующиеся во взрывоопасных зонах, имеют взрывобезопасное исполнение со степенью взрывозащиты согласно классу взрывоопасной зоны;
- применение оборудования, обеспечивающего надежную работу в течение его расчетного срока службы, с учетом заданных условий эксплуатации (расчетное давление, минимальная и максимальная расчетная температура), состава и характера среды (коррозионная активность, взрывоопасность, токсичность и др.) и влияния окружающей среды;
- оснащение оборудования необходимыми защитными устройствами, средствами регулирования и блокировками, обеспечивающими безопасную эксплуатацию, возможность проведения ремонтных работ и принятие оперативных мер по предотвращению аварийных ситуаций или локализации аварии;
- оснащение оборудования, в зависимости от назначения, приборами для

измерения давления и температуры, предохранительными устройствами, указателями уровня жидкости, а также запорной и запорно-регулирующей арматурой;

- установка датчика контроля до взрывоопасной концентрации (ДВК) на площадке устья скважины;
- емкость производственно-дождевых стоков оборудуются воздушниками с огнепреградителями;
- молниезащита, защита от вторичных проявлений молнии и защита от статического электричества;
- применение кабельной продукции, не распространяющей горение при групповой прокладке, с низким дымо- и газовыделением;
- для сбора продукции скважин принята напорная однетрубная герметизированная система сбора нефти и газа;
- оснащение проектируемых сооружений системой автоматизации и телемеханизации;
- оснащение объекта первичными средствами пожаротушения;
- содержание первичных средств пожаротушения в исправном состоянии и готовых к применению;
- содержание пожарных проездов и подъездов в состоянии, обеспечивающем беспрепятственный проезд пожарной техники к проектируемым объектам;
- сбор утечек и разливов нефти при нарушении технологического режима и дождевых сточных вод, которые могут оказаться загрязненными нефтью, в специальную подземную дренажную емкость;
- освобождение трубопроводов от нефти во время ремонтных работ;
- персонал обучается безопасным приемам и методам работы на опасном производстве, предусматривается проведение инструктажей по технике безопасности, пожарной безопасности и охране труда;
- все работники допускаются к работе только после прохождения

противопожарного инструктажа, а при изменении специфики работы проходят дополнительное обучение по предупреждению и тушению возможных пожаров в порядке, установленном руководителем;

- правила применения на территории объекта открытого огня, проезда транспорта, допустимость курения и проведение временных пожароопасных работ устанавливаются общими объектовыми инструкциями о мерах пожарной безопасности;

- предусматривается своевременная очистка территории объекта от горючих отходов, мусора, тары;

- производство работ по эксплуатации и обслуживанию объекта в строгом соответствии с инструкциями, определяющими основные положения по эксплуатации, инструкциями по технике безопасности, эксплуатации и ремонту оборудования, составленными с учетом местных условий для всех видов работ, утвержденными соответствующими службами.

При эксплуатации проектируемых сооружений необходимо строгое соблюдение следующих требований пожарной безопасности:

- запрещается использование противопожарного инвентаря и первичных средств пожаротушения для других нужд, не связанных с их прямым назначением;

- запрещается загромождение дорог, проездов, проходов с площадок и выходов из помещений;

- запрещается курение и разведение открытого огня на территории устья скважины;

- запрещается обогрев трубопроводов, заполненных горючими и токсичными веществами, открытым пламенем;

- запрещается движение автотранспорта и спецтехники по территории объектов системы сбора, где возможно образование взрывоопасной смеси, без оборудования выхлопной трубы двигателя искрогасителем;

- запрещается производство каких-либо работ при обнаружении утечек газа и нефти, немедленно принимаются меры по их ликвидации.

Производство огневых работ предусматривается осуществлять по наряду-допуску на проведение данного вида работ. Места производства работ, установки сварочных аппаратов должны быть очищены от горючих материалов в радиусе 5 м. Расстояние от сварочных аппаратов и баллонов с пропаном и кислородом до места производства работ должно быть не менее 10 м. Баллоны с пропаном и кислородом должны находиться в вертикальном положении, надежно закрепляться не ближе 5 м друг от друга. К выполнению сварки допускаются лица, прошедшие обучение, инструктаж и проверку знаний требований безопасности, имеющие квалификационную группу по электробезопасности не ниже II и имеющие соответствующие удостоверения. Огневые работы на взрывоопасных и взрывопожароопасных объектах должны проводиться только в дневное время (за исключением аварийных случаев).

Работы по монтажу оборудования и трубопроводов должны производиться в соответствии с утвержденной проектно-сметной и рабочей документацией, проектом производства работ и документацией заводоизготовителей.

ПРИЛОЖЕНИЯ



МУНИЦИПАЛЬНОЕ УЧРЕЖДЕНИЕ
АДМИНИСТРАЦИЯ
сельского поселения Малая Глушица
муниципального района Большеглушицкий Самарской области

**ПОСТАНОВЛЕНИЕ
№ 44 от 10 апреля 2019 года**

с.Малая Глушица, ул.Советская,60
тел. (8-846-73) 66-1-32

**«О подготовке проекта планировки территории
и (или) проекта межевания территории»**

Рассмотрев предложение ООО «Средневожская землеустроительная компания» от 09.04.2019 г. исходящий номер К-350 о подготовке проекта планировки территории и (или) проекта межевания территории, в соответствии со статьей 45 и 46 Градостроительного кодекса Российской Федерации:

ПО С Т А Н О В Л Я Ю:

1. Подготовить проект планировки территории и (или) проект межевания территории для строительства объекта ООО «РИТЭК»: «Техническое перевооружение выкидного трубопровода от скважины № 56 Крюковского месторождения до АГЗУ-2 Крюковского месторождения», находящегося в границах сельского поселения Малая Глушица муниципального района Большеглушицкий Самарской области с целью строительства, реконструкции и технического перевооружения объектов нефтегазодобычи в срок до IV квартала 2019 г.

2. В указанный в настоящем пункте срок ООО «Средневожская землеустроительная компания» обеспечить представление в Администрацию сельского поселения Малая Глушица муниципального района Большеглушицкий Самарской области подготовленный проект планировки территории и (или) проект межевания территории.

3. Опубликовать настоящее постановление в газете «Малоглушицкие Вести».

4. Настоящее постановление вступает в силу после его официального опубликования.

Глава сельского поселения Малая Глушица
муниципального района Большеглушицкий
Самарской области



К.В. Родичев

Выпуск № 12(226) от 10.04.2019 г.
Печатное средство массовой информации сельского поселения Малая Глушица
муниципального района Большеглушицкий Самарской области - газета

ОФИЦИАЛЬНОЕ ОПУБЛИКОВАНИЕ

МУНИЦИПАЛЬНОЕ УЧРЕЖДЕНИЕ
АДМИНИСТРАЦИЯ
сельского поселения Малая Глушица
муниципального района Большеглушицкий Самарской области

ПОСТАНОВЛЕНИЕ № 44 от 10 апреля 2019 года

с.Малая Глушица, ул.Советская,60
тел. (8-846-73) 66-1-32

«О подготовке проекта планировки территории и (или) проекта межевания территории»

Рассмотрев предложение ООО «Средневожская землеустроительная компания» от 09.04.2019 г. исходящий номер К-350 о подготовке проекта планировки территории и (или) проекта межевания территории, в соответствии со статьей 45 и 46 Градостроительного кодекса Российской Федерации:

ПО С Т А Н О В Л Я Ю:

1. Подготовить проект планировки территории и (или) проект межевания территории для строительства объекта ООО «РИТЭК»: «Техническое перевооружение выкидного трубопровода от скважины № 56 Крюковского месторождения до АГЗУ-2 Крюковского месторождения», находящегося в границах сельского поселения Малая Глушица муниципального района Большеглушицкий Самарской области с целью строительства, реконструкции и технического перевооружения объектов нефтегазодобычи в срок до IV квартала 2019 г.

2. В указанный в настоящем пункте срок ООО «Средневожская землеустроительная компания» обеспечить представление в Администрацию сельского поселения Малая Глушица муниципального района Большеглушицкий Самарской области подготовленный проект планировки территории и (или) проект межевания территории.

3. Опубликовать настоящее постановление в газете «Малоглушицкие Вести».

4. Настоящее постановление вступает в силу после его официального опубликования.

**К.В.Родичев, глава сельского поселения Малая Глушица муниципального района
Большеглушицкий Самарской области**



МУНИЦИПАЛЬНОЕ УЧРЕЖДЕНИЕ
АДМИНИСТРАЦИЯ
сельского поселения Малая Глушица
муниципального района Большеглушицкий Самарской области

**ПОСТАНОВЛЕНИЕ
№ 74 от 15 мая 2019 года**

с.Малая Глушица, ул.Советская,60
тел. (8-846-73) 66-1-32

О назначении публичных слушаний по проекту планировки территории и проекту межевания территории для строительства объекта ООО «РИТЭК»: «Техническое перевооружение выкидного трубопровода от скважины № 56 Крюковского месторождения до АГЗУ-2 Крюковского месторождения», находящегося в границах сельского поселения Малая Глушица муниципального района Большеглушицкий Самарской области

В соответствии с Градостроительным кодексом РФ, Федеральным Законом РФ от 06.10.2003 г. №131-ФЗ «Об общих принципах организации местного самоуправления в Российской Федерации», Уставом сельского поселения Малая Глушица муниципального района Большеглушицкий Самарской области. В целях выявления общественного мнения и внесения предложений по проекту планировки территории и проекту межевания территории для строительства объекта ООО «РИТЭК»: «Техническое перевооружение выкидного трубопровода от скважины № 56 Крюковского месторождения до АГЗУ-2 Крюковского месторождения», находящегося в границах сельского поселения Малая Глушица муниципального района Большеглушицкий Самарской области

ПОСТАНОВЛЯЮ:

1. Назначить публичные слушания по проекту планировки территории и проекту межевания территории для проектирования и строительства объекта ООО «РИТЭК»: «Техническое перевооружение выкидного трубопровода от скважины № 56 Крюковского месторождения до АГЗУ-2 Крюковского месторождения», на территории муниципального района Большеглушицкий, в границах сельского поселения Малая Глушица с 15 мая 2019 года по 14 июня 2019 года.

2. Назначить лицом, ответственным за организацию и проведение публичных слушаний, за ведение протокола публичных слушаний и протокола мероприятий по информированию жителей поселения по вопросу публичных слушаний специалиста Администрации сельского поселения Малая Глушица муниципального района Большеглушицкий Самарской области Шлычкову Т.Н.

3. Определить местом проведения публичных слушаний, в том числе местом проведения мероприятий по информированию жителей сельского поселения Малая Глушица муниципального района Большеглушицкий по проекту планировки территории и проекту межевания территории для проектирования и строительства объекта ООО «РИТЭК»: «Техническое перевооружение выкидного трубопровода от скважины № 56 Крюковского месторождения до АГЗУ-2 Крюковского месторождения», на территории муниципального района Большеглушицкий, в границах сельского поселения Малая Глушица, здание Администрации сельского поселения Малая Глушица, расположенное по адресу: 446191, Самарская область, Большеглушицкий район, с.Малая Глушица, ул. Советская, д. 60.

4. Мероприятия по информированию жителей сельского поселения Малая Глушица по публичным слушаниям назначить на 23 мая 2019 года в период с **11-00** до **12-00**.

5. Прием замечаний и предложений от заинтересованных лиц по публичным слушаниям по проекту планировки территории и проекту межевания территории для строительства объекта ООО «РИТЭК»: Техническое перевооружение выкидного трубопровода от скважины № 56 Крюковского месторождения до АГЗУ-2 Крюковского месторождения», на территории муниципального района Большеглушицкий, в границах сельского поселения Малая Глушица осуществлять специалисту Администрации сельского поселения Малая Глушица муниципального района Большеглушицкий Самарской области Шлычковой Т.Н. с 15 мая 2019 года по 14 июня 2019 года, по адресу: 446191, Самарская область, Большеглушицкий район, с. Малая Глушица, ул. Советская, д. 60.

6. Опубликовать настоящее постановление в газете «Малоглушицкие Вести».

7. Настоящее постановление вступает в силу после его официального опубликования.

Глава сельского поселения Малая Глушица
муниципального района Большеглушицкий
Самарской области



К.В. Родичев

Выпуск № 16(230) от 15.05.2019 г.
Печатное средство массовой информации сельского поселения Малая Глушица
муниципального района Большеглушицкий Самарской области - газета

ОФИЦИАЛЬНОЕ ОПУБЛИКОВАНИЕ

МУНИЦИПАЛЬНОЕ УЧРЕЖДЕНИЕ
АДМИНИСТРАЦИЯ
сельского поселения Малая Глушица
муниципального района Большеглушицкий Самарской области

ПОСТАНОВЛЕНИЕ № 71 от 15 мая 2019 года

с.Малая Глушица, ул.Советская,60
тел. (8-846-73) 66-1-32

О назначении публичных слушаний по проекту планировки территории и проекту межевания территории для строительства объекта ООО «РИТЭК»: «Техническое перевооружение нефтегазосборного трубопровода от АГЗУ-1 Мамуринского месторождения до УППН/УПСВ «Константиновская», находящегося в границах сельского поселения Малая Глушица муниципального района Большеглушицкий Самарской области

В соответствии с Градостроительным кодексом РФ, Федеральным Законом РФ от 06.10.2003 г. №131-ФЗ «Об общих принципах организации местного самоуправления в Российской Федерации», Уставом сельского поселения Малая Глушица муниципального района Большеглушицкий Самарской области. В целях выявления общественного мнения и внесения предложений по проекту планировки территории и проекту межевания территории для строительства объекта ООО «РИТЭК»: «Техническое перевооружение нефтегазосборного трубопровода от АГЗУ-1 Мамуринского месторождения до УППН/УПСВ «Константиновская», находящегося в границах сельского поселения Малая Глушица муниципального района Большеглушицкий Самарской области

ПОСТАНОВЛЯЮ:

1. Назначить публичные слушания по проекту планировки территории и проекту межевания территории для проектирования и строительства объекта ООО «РИТЭК»: «Техническое перевооружение нефтегазосборного трубопровода от АГЗУ-1 Мамуринского месторождения до УППН/УПСВ «Константиновская», на территории муниципального района Большеглушицкий, в границах сельского поселения Малая Глушица с 15 мая 2019 года по 14 июня 2019 года.

2. Назначить лицом, ответственным за организацию и проведение публичных слушаний, за ведение протокола публичных слушаний и протокола мероприятий по информированию жителей поселения по вопросу публичных слушаний специалиста Администрации сельского поселения Малая Глушица муниципального района Большеглушицкий Самарской области Шлычкову Т.Н.

Малая Глушица, расположенное по адресу: 446191, Самарская область, Большеглушицкий район, с. Малая Глушица, ул. Советская, д. 60.

4. Мероприятия по информированию жителей сельского поселения Малая Глушица по публичным слушаниям назначить на 23 мая 2019 года в период с **10-00** до **11-00**.

5. Прием замечаний и предложений от заинтересованных лиц по публичным слушаниям по проекту планировки территории и проекту межевания территории для строительства объекта ООО «РИТЭК»: Техническое перевооружение нефтегазосборного трубопровода от АГЗУ-4 Верхне-Гайского месторождения до АГЗУ-1 Мамуринского месторождения, на территории муниципального района Большеглушицкий, в границах сельского поселения Малая Глушица осуществлять специалисту Администрации сельского поселения Малая Глушица муниципального района Большеглушицкий Самарской области Шлычковой Т.Н. с 15 мая 2019 года по 14 июня 2019 года, по адресу: 446191, Самарская область, Большеглушицкий район, с. Малая Глушица, ул. Советская, д. 60.

6. Опубликовать настоящее постановление в газете «Малоглушицкие Вести».

7. Настоящее постановление вступает в силу после его официального опубликования.

К.В.Родичев, глава сельского поселения Малая Глушица муниципального района Большеглушицкий Самарской области

МУНИЦИПАЛЬНОЕ УЧРЕЖДЕНИЕ
АДМИНИСТРАЦИЯ
сельского поселения Малая Глушица
муниципального района Большеглушицкий Самарской области

**ПОСТАНОВЛЕНИЕ
№ 74 от 15 мая 2019 года**

с.Малая Глушица, ул.Советская,60
тел. (8-846-73) 66-1-32

О назначении публичных слушаний по проекту планировки территории и проекту межевания территории для строительства объекта ООО «РИТЭК»: «Техническое перевооружение выкидного трубопровода от скважины № 56 Крюковского месторождения до АГЗУ-2 Крюковского месторождения», находящегося в границах сельского поселения Малая Глушица муниципального района Большеглушицкий Самарской области

В соответствии с Градостроительным кодексом РФ, Федеральным Законом РФ от 06.10.2003 № 131-ФЗ «Об общих принципах организации местного самоуправления в Российской Федерации», Уставом сельского поселения Малая Глушица муниципального района Большеглушицкий Самарской области. В целях выявления общественного мнения и внесения предложений по проекту планировки территории и проекту межевания территории для строительства объекта ООО «РИТЭК»: «Техническое перевооружение выкидного трубопровода от скважины № 56 Крюковского месторождения до АГЗУ-2 Крюковского месторождения», находящегося в границах сельского поселения Малая Глушица муниципального района Большеглушицкий Самарской области

ПОСТАНОВЛЯЮ:

1. Назначить публичные слушания по проекту планировки территории и проекту межевания территории для проектирования и строительства объекта ООО «РИТЭК»: «Техническое перевооружение выкидного трубопровода от скважины № 56 Крюковского месторождения до АГЗУ-2 Крюковского месторождения», на территории муниципального района Большеглушицкий, в границах сельского поселения Малая Глушица с 15 мая 2019 года по 14 июня 2019 года.

2. Назначить лицом, ответственным за организацию и проведение публичных слушаний, за ведение протокола публичных слушаний и протокола мероприятий по информированию жителей поселения по вопросу публичных слушаний специалиста Администрации сельского поселения Малая Глушица муниципального района Большеглушицкий Самарской области Шлычкову Т.Н.

3. Определить местом проведения публичных слушаний, в том числе местом проведения мероприятий по информированию жителей сельского поселения Малая Глушица муниципального района Большеглушицкий по проекту планировки территории и проекту межевания территории для проектирования и строительства объекта ООО «РИТЭК»: «Техническое перевооружение выкидного трубопровода от скважины № 56 Крюковского месторождения до АГЗУ-2 Крюковского месторождения», на территории муниципального района Большеглушицкий, в границах сельского поселения Малая Глушица, здание Администрации сельского поселения Малая Глушица, расположенное по адресу: 446191, Самарская область, Большеглушицкий район, с.Малая Глушица, ул. Советская, д. 60.

4. Мероприятия по информированию жителей сельского поселения Малая Глушица по публичным слушаниям назначить на 23 мая 2019 года в период с **11-00** до **12-00**.

5. Прием замечаний и предложений от заинтересованных лиц по публичным слушаниям по проекту планировки территории и проекту межевания территории для строительства объекта ООО «РИТЭК»: Техническое перевооружение выкидного трубопровода от скважины № 56 Крюковского месторождения до АГЗУ-2 Крюковского месторождения», на территории муниципального района Большеглушицкий, в границах сельского поселения Малая Глушица осуществлять специалисту Администрации сельского поселения Малая Глушица муниципального района Большеглушицкий Самарской области Шлычковой Т.Н. с 15 мая 2019 года по 14 июня 2019 года, по адресу: 446191, Самарская область, Большеглушицкий район, с. Малая Глушица, ул. Советская, д. 60.

6. Опубликовать настоящее постановление в газете «Малоглушицкие Вести».

7. Настоящее постановление вступает в силу после его официального опубликования.

К.В.Родичев, глава сельского поселения Малая Глушица муниципального района Большеглушицкий Самарской области

ПРОТОКОЛ
публичных слушаний в сельском поселении Малая Глушица
муниципального района Большеглушицкий Самарской области


Дата проведения публичных слушаний – с 15 мая 2019 года по 14 июня 2019 года.


Место проведения публичных слушаний – Самарская область, Большеглушицкий район, с. Малая Глушица, ул. Советская, д. 60.

Основание проведения публичных слушаний – Постановление Администрации сельского поселения Малая Глушица муниципального района Большеглушицкий Самарской области «О назначении публичных слушаний по проекту планировки территории и проекту межевания территории» от 15.05.2019 года № 74, опубликованное в газете «Малоглушицкие Вести» от 15 мая 2019 г. № 16(230).

Вопрос, вынесенный на публичные слушания – проект планировки территории и проект межевания территории для проектирования и строительства объекта ООО «РИТЭК»: «Техническое перевооружение выкидного трубопровода от скважины № 56 Крюковского месторождения до АГЗУ-2 Крюковского месторождения» в границах сельского поселения Малая Глушица.

При проведении публичных слушаний участниками публичных слушаний высказаны следующие мнения, предложения и замечания:

| № п/п | Дата внесения данных | Информация о мнениях, предложениях и замечаниях, высказанных по вопросам публичных слушаний | Ф.И.О. лица, выразившего мнение по вопросу публичных слушаний | Подпись |
|-------|----------------------|---|---|---|
| 1. | 23.05.2019 | Положительно оценяю вынесенный на публичные слушания проект планировки территории и проект межевания территории для проектирования и строительства объекта ООО «РИТЭК»: «Техническое перевооружение выкидного трубопровода от скважины № 56 Крюковского месторождения до АГЗУ-2 Крюковского месторождения», в границах сельского поселения Малая Глушица. | Щербаков Юрий Иванович |  |

| № п/п | Дата внесения данных | Информация о мнениях, предложениях и замечаниях, высказанных по вопросам публичных слушаний | Ф.И.О. лица, выразившего мнение по вопросу публичных слушаний | Подпись |
|-------|----------------------|---|---|---|
| 2 | 23.05.2019 | Положительно оцениваю вынесенный на публичные слушания проект планировки территории и проект межевания территории для проектирования и строительства объекта ООО «РИТЭК»: «Техническое перевооружение выкидного трубопровода от скважины № 56 Крюковского месторождения до АГЗУ-2 Крюковского месторождения», в границах сельского поселения Малая Глушица. | Угарин Евгений Владимирович |  |

Лицо, ответственное за ведение протокола


Шлычкова Т.Н.
(ФИО)

Председательствующий на мероприятии



Родичев К.В.
(ФИО)

ПРОТОКОЛ
мероприятия по информированию жителей сельского поселения Малая Глушица
муниципального района Большеглушицкий Самарской области
по вопросам публичных слушаний

23 мая 2019 года

Место проведения мероприятия – Самарская область, Большеглушицкий район, с. Малая Глушица, ул. Советская, д. 60.

Основание проведения публичных слушаний – Постановление Администрации сельского поселения Малая Глушица муниципального района Большеглушицкий Самарской области «О назначении публичных слушаний по проекту планировки территории и проекту межевания территории» от 15.05.2019 года № 74, опубликованное в газете «Малоглушицкие Вести» от 15 мая 2019 г. № 16(230)

Вопрос, вынесенный на публичные слушания – проект планировки территории и проект межевания территории для проектирования и строительства объекта ООО «РИТЭК»: «Техническое перевооружение выкидного трубопровода от скважины № 56 Крюковского месторождения до АГЗУ-2 Крюковского месторождения», в границах сельского поселения Малая Глушица;

Общее количество граждан, присутствующих на мероприятии – 2 человека.


В ходе проведения мероприятия по информированию жителей поселения по вопросам публичных слушаний были заслушаны следующие доклады и выступления:

Борисов А.П., начальник отдела землеустроительных работ ООО «Средневолжская землеустроительная компания», ознакомил присутствующих с проектом планировки территории и проектом межевания территории для проектирования и строительства объекта ООО «РИТЭК»: «Техническое перевооружение выкидного трубопровода от скважины № 56 Крюковского месторождения до АГЗУ-2 Крюковского месторождения», в границах сельского поселения Малая Глушица.

Участниками мероприятия по информированию жителей поселения по вопросам публичных слушаний высказаны следующие мнения, замечания и предложения по вопросам публичных слушаний:

| № | Сведения о лице, выразившем свое мнение по вопросам публичных слушаний (Ф.И.О. адрес проживания) | Содержание мнения, предложения или замечания |
|----|--|---|
| 1. | Щербаков Юрий Иванович 446192, Самарская область, Большеглушицкий район, село Константиновка, улица Молодёжная, д.11 | Положительно оцениваю вынесенный на публичные слушания проект планировки территории и проект межевания территории для проектирования и строительства объекта ООО «РИТЭК»: «Техническое перевооружение выкидного трубопровода от скважины № 56 Крюковского месторождения до АГЗУ-2 Крюковского месторождения», в границах сельского поселения Малая Глушица. |
| 2. | Угарин Евгений Владимирович 446191, Самарская область, Большеглушицкий район, село Малая Глушица, улица Гагарина, д.5, кв.1 | Положительно оцениваю вынесенный на публичные слушания проект планировки территории и проект межевания территории для проектирования и строительства объекта ООО «РИТЭК»: «Техническое перевооружение выкидного трубопровода от скважины № 56 Крюковского месторождения до АГЗУ-2 Крюковского месторождения», в границах сельского поселения Малая Глушица. |

Лицо, ответственное за ведение протокола
Председательствующий на мероприятии

 Шпыльчкова Т.Н.
(ФИО)
Родичев К.В.
(ФИО)

ЗАКЛЮЧЕНИЕ
о результатах публичных слушаний
в сельском поселении Малая Глушица
муниципального района Большеглушицкий Самарской области по проекту
планировки территории и проекту межевания территории для проектирования
и строительства объекта ООО «РИТЭК»: «Техническое перевооружение
нефтегазосборного трубопровода от скважины № 56 Крюковского
месторождения до АГЗУ-2 Крюковского месторождения»

от 14 июня 2019 года

1. Дата проведения публичных слушаний с 15 мая 2019 года по 14 июня 2019 года.

2. Место проведения публичных слушаний – Самарская область, Большеглушицкий район, с. Малая Глушица, ул. Советская, д. 60.

3. Основание проведения публичных слушаний – Постановление Администрации сельского поселения Малая Глушица муниципального района Большеглушицкий Самарской области «О назначении публичных слушаний по проекту планировки территории и проекту межевания территории» от 15.05.2019 года № 74, опубликованное в газете «Малоглушицкие Вести» от 15 мая 2019 г. № 16(230).

4. Вопрос, вынесенный на публичные слушания – проект планировки территории и проект межевания территории для проектирования и строительства объекта ООО «РИТЭК»: «Техническое перевооружение нефтегазосборного трубопровода от скважины № 56 Крюковского месторождения до АГЗУ-2 Крюковского месторождения», в границах сельского поселения Малая Глушица;

5. 23 мая 2019 года по адресу: Самарская область, Большеглушицкий район, с. Малая Глушица, ул. Советская, д.60 проведено мероприятие по информированию жителей поселения по вопросам публичных слушаний, в котором приняли участие 2 человека.

6. Мнения, предложения и замечания по проекту планировки территории и проекту межевания территории для проектирования и строительства объекта ООО «РИТЭК»: «Техническое перевооружение нефтегазосборного трубопровода от скважины № 56 Крюковского месторождения до АГЗУ-2 Крюковского месторождения» высказали 2 человека.

7. Обобщенные сведения, полученные при учете мнений, выраженных жителями сельского поселения Малая Глушица муниципального района Большеглушицкий Самарской области и иными заинтересованными лицами по вопросу, вынесенному на публичные слушания:

7.1. Мнения по проекту планировки территории и проекту межевания территории для проектирования и строительства объекта ООО «РИТЭК» и типичные мнения, содержащие положительную оценку по вопросу публичных слушаний, высказали 2 человека.

7.2. Мнения, содержащие отрицательную оценку по вопросу публичных слушаний, не высказаны.

7.3. Замечания и предложения по вопросу публичных слушаний:

7.3.1. Одобрить проект планировки территории и проект межевания территории для проектирования и строительства объекта ООО «РИТЭК»: «Техническое перевооружение нефтегазосборного трубопровода от скважины № 56 Крюковского месторождения до АГЗУ-2 Крюковского месторождения», в границах сельского поселения Малая Глушица.

8. По результатам рассмотрения мнений, замечаний и предложений участников публичных слушаний рекомендуется утвердить проект планировки территории и проект межевания территории для проектирования и строительства объекта ООО «РИТЭК»: «Техническое перевооружение нефтегазосборного трубопровода от скважины № 56 Крюковского месторождения до АГЗУ-2 Крюковского месторождения», в границах сельского поселения Малая Глушица.

Руководитель органа, уполномоченного
на проведение публичных слушаний,
Глава сельского поселения
Малая Глушица



К.В. Родичев

Выпуск № 21(235) от 14.06.2019 г.
Печатное средство массовой информации сельского поселения Малая Глушица муниципального района Большеглушицкий Самарской области - газета

ОФИЦИАЛЬНОЕ ОПУБЛИКОВАНИЕ

**ЗАКЛЮЧЕНИЕ
о результатах публичных слушаний
в сельском поселении Малая Глушица
муниципального района Большеглушицкий Самарской области по проекту
планировки территории и проекту межевания территории для проектирования и
строительства объекта ООО «РИТЭК»: «Техническое перевооружение
нефтегазосборного трубопровода от АГЗУ-3 Верхне-Гайского месторождения до
АГЗУ-1 Мамуринского месторождения»**

от 14 июня 2019 года

1. Дата проведения публичных слушаний с 15 мая 2019 года по 14 июня 2019 года.
2. Место проведения публичных слушаний – Самарская область, Большеглушицкий район, с. Малая Глушица, ул. Советская, д. 60.
3. Основание проведения публичных слушаний – Постановление Администрации сельского поселения Малая Глушица муниципального района Большеглушицкий Самарской области «О назначении публичных слушаний по проекту планировки территории и проекту межевания территории» от 15.05.2019 года № 72, опубликованное в газете «Малоглушицкие Вести» от 15 мая 2019 г. № 16(230).
4. Вопрос, вынесенный на публичные слушания – проект планировки территории и проект межевания территории для проектирования и строительства объекта ООО «РИТЭК»: «Техническое перевооружение нефтегазосборного трубопровода от АГЗУ-3 Верхне-Гайского месторождения до АГЗУ-1 Мамуринского месторождения», в границах сельского поселения Малая Глушица;
5. 23 мая 2019 года по адресу: Самарская область, Большеглушицкий район, с. Малая Глушица, ул. Советская, д.60 проведено мероприятие по информированию жителей поселения по вопросам публичных слушаний, в котором приняли участие 2 человека.
6. Мнения, предложения и замечания по проекту планировки территории и проекту межевания территории для проектирования и строительства объекта ООО «РИТЭК»: «Техническое перевооружение нефтегазосборного трубопровода от АГЗУ-3 Верхне-Гайского месторождения до АГЗУ-1 Мамуринского месторождения» высказали 2 человека.
7. Обобщенные сведения, полученные при учете мнений, выраженных жителями сельского поселения Малая Глушица муниципального района Большеглушицкий Самарской области и иными заинтересованными лицами по вопросу, вынесенному на публичные слушания:
 - 7.1. Мнения по проекту планировки территории и проекту межевания территории

8. По результатам рассмотрения мнений, замечаний и предложений участников публичных слушаний рекомендуется утвердить проект планировки территории и проект межевания территории для проектирования и строительства объекта ООО «РИТЭК»: «Техническое перевооружение нефтегазосборного трубопровода от скважины № 55 Крюковского месторождения до АГЗУ-1 Крюковского месторождения», в границах сельского поселения Малая Глушица.

К.В.Родичев, руководитель органа, уполномоченного на проведение публичных слушаний, глава сельского поселения Малая Глушица муниципального района Большеглушицкий Самарской области

ЗАКЛЮЧЕНИЕ
о результатах публичных слушаний
в сельском поселении Малая Глушица
муниципального района Большеглушицкий Самарской области по проекту
планировки территории и проекту межевания территории для проектирования и
строительства объекта ООО «РИТЭК»: «Техническое перевооружение
нефтегазосборного трубопровода от скважины № 56 Крюковского месторождения до
АГЗУ-2 Крюковского месторождения»
от 14 июня 2019 года

1. Дата проведения публичных слушаний с 15 мая 2019 года по 14 июня 2019 года.
2. Место проведения публичных слушаний – Самарская область, Большеглушицкий район, с. Малая Глушица, ул. Советская, д. 60.
3. Основание проведения публичных слушаний – Постановление Администрации сельского поселения Малая Глушица муниципального района Большеглушицкий Самарской области «О назначении публичных слушаний по проекту планировки территории и проекту межевания территории» от 15.05.2019 года № 74, опубликованное в газете «Малоглушицкие Вести» от 15 мая 2019 г. № 16(230).
4. Вопрос, вынесенный на публичные слушания – проект планировки территории и проект межевания территории для проектирования и строительства объекта ООО «РИТЭК»: «Техническое перевооружение нефтегазосборного трубопровода от скважины № 56 Крюковского месторождения до АГЗУ-2 Крюковского месторождения», в границах сельского поселения Малая Глушица;
5. 23 мая 2019 года по адресу: Самарская область, Большеглушицкий район, с. Малая Глушица, ул. Советская, д.60 проведено мероприятие по информированию жителей поселения по вопросам публичных слушаний, в котором приняли участие 2 человека.
6. Мнения, предложения и замечания по проекту планировки территории и проекту межевания территории для проектирования и строительства объекта ООО «РИТЭК»: «Техническое перевооружение нефтегазосборного трубопровода от скважины № 56 Крюковского месторождения до АГЗУ-2 Крюковского месторождения» высказали 2 человека.
7. Обобщенные сведения, полученные при учете мнений, выраженных жителями сельского поселения Малая Глушица муниципального района Большеглушицкий Самарской области и иными заинтересованными лицами по вопросу, вынесенному на публичные слушания:
 - 7.1. Мнения по проекту планировки территории и проекту межевания территории

для проектирования и строительства объекта ООО «РИТЭК» и типичные мнения, содержащие положительную оценку по вопросу публичных слушаний, высказали 2 человека.

7.2. Мнения, содержащие отрицательную оценку по вопросу публичных слушаний, не высказаны.

7.3. Замечания и предложения по вопросу публичных слушаний:

7.3.1 Одобрить проект планировки территории и проект межевания территории для проектирования и строительства объекта ООО «РИТЭК»: «Техническое перевооружение нефтегазосборного трубопровода от скважины № 56 Крюковского месторождения до АГЗУ-2 Крюковского месторождения», в границах сельского поселения Малая Глушица.

8. По результатам рассмотрения мнений, замечаний и предложений участников публичных слушаний рекомендуется утвердить проект планировки территории и проект межевания территории для проектирования и строительства объекта ООО «РИТЭК»: «Техническое перевооружение нефтегазосборного трубопровода от скважины № 56 Крюковского месторождения до АГЗУ-2 Крюковского месторождения», в границах сельского поселения Малая Глушица.

К.В.Родичев, руководитель органа, уполномоченного на проведение публичных слушаний, глава сельского поселения Малая Глушица муниципального района Большеглушицкий Самарской области

Издатель – Администрация сельского поселения Малая Глушица муниципального района Большеглушицкий Самарской области.

Редактор: Т.Н.Шлычкова

Адрес газеты «Малоглушицкие Вести»: 446191, Самарская область, Большеглушицкий район, с.Малая Глушица, ул. Советская, 60.

Электронный адрес: spmalayglushitsa@yandex.ru; tanya03101963@mail.ru

Отпечатано в Администрации сельского поселения Малая Глушица муниципального района Большеглушицкий Самарской области.

Соучредители: Администрация сельского поселения Малая Глушица муниципального района Большеглушицкий Самарской области и Собрание представителей сельского поселения Малая Глушица муниципального района Большеглушицкий Самарской области.

Номер подписан в печать в 8.00 час.14.06.2019 г., тираж 100 экземпляров, «Бесплатно».



МУНИЦИПАЛЬНОЕ УЧРЕЖДЕНИЕ
АДМИНИСТРАЦИЯ
сельского поселения Малая Глушица
муниципального района Большеглушицкий Самарской области

**ПОСТАНОВЛЕНИЕ
№ 120 от 18 июня 2019 года**

с. Малая Глушица, ул. Советская, 60
тел. (8-846-73) 66-1-32

«Об утверждении проекта планировки территории и проекта межевания территории для строительства объекта ООО «РИТЭК»: «Техническое перевооружение выкидного трубопровода от скважины № 56 Крюковского месторождения до АГЗУ-2 Крюковского месторождения»

Руководствуясь статьей 28 Федерального закона № 131-ФЗ от 06.10.2003 года «Об общих принципах организации местного самоуправления Российской Федерации», статьями 4, 4.1. Федерального закона № 191-ФЗ от 29.12.2004г. «О введении в действие Градостроительного кодекса Российской Федерации», Уставом сельского поселения Малая Глушица муниципального района Большеглушицкий и Правилами землепользования и застройки сельского поселения Малая Глушица муниципального района Большеглушицкий Самарской области, принимая во внимание Заключение по публичным слушаниям, Администрация сельского поселения Малая Глушица муниципального района Большеглушицкий Самарской области

ПО С Т А Н О В Л Я Е Т:

1. Утвердить проект планировки территории и межевания территории для строительства объекта ООО «РИТЭК»: «Техническое перевооружение выкидного трубопровода от скважины № 56 Крюковского месторождения до АГЗУ-2 Крюковского месторождения» в границах сельского поселения Малая Глушица муниципального района Большеглушицкий Самарской области.
2. Опубликовать настоящее постановление в газете «Малоглушицкие Вести».
3. Настоящее постановление вступает в силу после его официального опубликования.

Глава сельского поселения Малая Глушица
муниципального района Большеглушицкий
Самарской области



К.В. Родичев

Выпуск № 22(236) от 18.06.2019 г.
Печатное средство массовой информации сельского поселения Малая Глушица муниципального района Большеглушицкий Самарской области - газета

ОФИЦИАЛЬНОЕ ОПУБЛИКОВАНИЕ

МУНИЦИПАЛЬНОЕ УЧРЕЖДЕНИЕ
АДМИНИСТРАЦИЯ
сельского поселения Малая Глушица
муниципального района Большеглушицкий Самарской области

ПОСТАНОВЛЕНИЕ № 116 от 18 июня 2019 года

с.Малая Глушица, ул.Советская,60
тел. (8-846-73) 66-1-32

«Об утверждении проекта планировки территории и проекта межевания территории для строительства объекта ООО «РИТЭК»: «Техническое перевооружение нефтегазосборного трубопровода от АГЗУ-3 Верхне-Гайского месторождения до АГЗУ-1 Мамуринского месторождения»

Руководствуясь статьей 28 Федерального закона № 131-ФЗ от 06.10.2003 года «Об общих принципах организации местного самоуправления Российской Федерации», статьями 4, 4.1. Федерального закона № 191-ФЗ от 29.12.2004 г. «О введении в действие Градостроительного кодекса Российской Федерации», Уставом сельского поселения Малая Глушица муниципального района Большеглушицкий и Правилами землепользования и застройки сельского поселения Малая Глушица муниципального района Большеглушицкий Самарской области, принимая во внимание Заключение по публичным слушаниям, Администрация сельского поселения Малая Глушица муниципального района Большеглушицкий Самарской области

ПОСТАНОВЛЯЕТ:

1. Утвердить проект планировки территории и межевания территории для строительства объекта ООО «РИТЭК»: **«Техническое перевооружение нефтегазосборного трубопровода от АГЗУ-3 Верхне-Гайского месторождения до АГЗУ-1 Мамуринского месторождения»** в границах сельского поселения Малая Глушица муниципального района Большеглушицкий Самарской области.
2. Опубликовать настоящее постановление в газете «Малоглушицкие Вести».
3. Настоящее постановление вступает в силу после его официального опубликования.

К.В.Родичев, глава сельского поселения Малая Глушица муниципального района Большеглушицкий Самарской области



**АДМИНИСТРАЦИЯ
МУНИЦИПАЛЬНОГО
РАЙОНА
БОЛЬШЕГЛУШИЦКИЙ
САМАРСКОЙ ОБЛАСТИ**
ул. Гагарина, д. 91, с. Большая Глушица,
446180 Тел./факс (273) 2-16-33
E-mail: bg@admbg.org
ОКПО 04031144, ОГРН 1026303462481,
ИНН/КПП 6364000569/636401001

**ООО «Средневолжская
землеустроительная компания»**

**443090, г. Самара,
ул. Ставропольская, д. 3 офис 401**

от 24.05.2019 № 2635а

на № К - 529 от 08.05.2019 г

В ответ на Ваш запрос администрация муниципального района Большеглушицкий Самарской области сообщает:

В районе проведения работ по размещению объекта ООО «РИТЭК» «Техническое перевооружения выкидного трубопровода от скв. №56 Крюковского месторождения до АГЗУ-2 Крюковского месторождения» на территории Большеглушицкого района Самарской области отсутствуют особо охраняемые природные территории местного значения.

С уважением
Глава муниципального района
Большеглушицкий Самарской области

А.В. Грибеник

Тепляков П.М. 8(84673) 23159



**МИНИСТЕРСТВО
ЛЕСНОГО ХОЗЯЙСТВА,
ОХРАНЫ
ОКРУЖАЮЩЕЙ СРЕДЫ И
ПРИРОДОПОЛЬЗОВАНИЯ
САМАРСКОЙ ОБЛАСТИ**

443013 г. Самара, ул. Дачная 4 б
тел. 263-31-70; тел./факс 263-28-55
E-mail: MNR@samregion.ru

23 МАЙ 2019 № *22.02.03/1904*
На № К - 528 от 08.05.2019

Генеральному директору
ООО «Средневолжская
землеустроительная компания»

Н.А.Ховрину

ул. Ставропольская, 3, офис 401,
г. Самара, 443090

Уважаемый Николай Анатольевич!

Министерство лесного хозяйства, охраны окружающей среды и природопользования Самарской области (далее – министерство) рассмотрело Ваш запрос и сообщает следующее.

Согласно представленному Вами картографическому материалу и каталогу координат на следующем участке объекта ООО «РИТЭК»: «Техническое перевооружение выкидного трубопровода от скважины № 56 Крюковского месторождения до АГЗУ-2 Крюковского месторождения», расположенного в муниципальном районе Большеглушицкий Самарской области ориентировочной площадью 2 806 кв. м:

- выкидной нефтепровод от скважины № 56 Крюковского месторождения до АГЗУ-2 Крюковского месторождения, протяженностью 117 м, площадью 2 806 кв. м особо охраняемые природные территории регионального значения отсутствуют.

Информацию о наличии и количестве объектов растительного и животного мира, относящихся к видам, занесённым в Красную книгу, на запрашиваемом земельном участке можно получить только в результате экологических изысканий.

Согласно письму Минприроды России от 22.03.2018 № 05.12-53/7812 «О предоставлении информации для инженерно-экологических изысканий» на основании постановлений Правительства Российской Федерации от 19.01.2006 № 20, от 05.03.2007 № 145, от 16.02.2008 № 87 любое освоение земельного участка сопровождается инженерно-экологическими изысканиями с проведением

собственных исследований на предмет наличия растений и животных, занесённых в Красные книги Российской Федерации и субъекта Российской Федерации.

При наличии на участке изысканий видов растений и животных, занесённых в Красную книгу Самарской области, вся полученная информация направляется в адрес министерства.

Порядок изъятия из естественной природной среды объектов животного и растительного мира, принадлежащих к видам, занесённым в Красную книгу Самарской области, в целях их сохранения утверждён приказом министерства лесного хозяйства, охраны окружающей среды и природопользования Самарской области от 29.03.2019 № 266.

Руководитель управления
региональной экологической политики



А.П.Ардаков

Печерская 2637234



**МИНИСТЕРСТВО
ЛЕСНОГО ХОЗЯЙСТВА,
ОХРАНЫ
ОКРУЖАЮЩЕЙ СРЕДЫ И
ПРИРОДОПОЛЬЗОВАНИЯ
САМАРСКОЙ ОБЛАСТИ**

443013 г. Самара, ул. Дачная, 4 б
тел. 263-31-70; тел./факс 263-28-55
E-mail: MNR@samregion.ru

Генеральному директору
ООО «СВЗК»

Н.А. Ховрину

ул. Ставропольская, д.3, оф.401,
г. Самара, 443090

24 МАЯ 2019 № 24.040/11094
на № К-526 от 08.05.2019

Уважаемый Николай Анатольевич!

Министерство лесного хозяйства, охраны окружающей среды и природопользования Самарской области сообщает, что на основании предоставленных материалов (вх. №27/12094 от 13.05.2019), в соответствии с положениями Водного кодекса Российской Федерации, по данным картографической основы программы ГИС ИнГео испрашиваемый Вами земельный участок для размещения объекта ООО «РИТЭК»: «Техническое перевооружение выкидного трубопровода от ск. № 56 Крюковского месторождения до АГЗУ-2 Крюковского месторождения», адресный ориентир: Самарская область, Большеглушицкий район, в границах кадастрового квартала 63:14:0705003, находится вне береговой полосы, частично в водоохранной зоне водного объекта. Также сообщаем, что на испрашиваемом земельном участке поверхностные водные объекты отсутствуют.

Координаты земельного участка:

| № | X | Y |
|---|-----------|------------|
| 1 | 380083,94 | 5796839,45 |
| 2 | 380083,09 | 5796868,96 |
| 3 | 380015,27 | 5796878,53 |
| 4 | 379992,00 | 5796826,19 |
| 5 | 380013,94 | 5796816,45 |
| 6 | 380029,84 | 5796852,23 |
| 7 | 380059,68 | 5796848,03 |
| 8 | 380059,94 | 5796838,77 |
| 1 | 380083,94 | 5796839,45 |

Заместитель министра

М.В.Шаро

Соблю 2639984



**МИНИСТЕРСТВО
ЛЕСНОГО ХОЗЯЙСТВА,
ОХРАНЫ
ОКРУЖАЮЩЕЙ СРЕДЫ И
ПРИРОДОПОЛЬЗОВАНИЯ
САМАРСКОЙ ОБЛАСТИ**

443013 г. Самара, ул. Дачная 4 Б
тел. 263-31-70; тел./факс 263-28-55

E-mail: MNR@samregion.ru

04 ИЮН 2019

№ 22.05.02/12604
На № К-527 от 08.05.2019
вх. 27/12065 от 13.05.2019

Генеральному директору
ООО «Средневожская
землеустроительная компания»
Н.А. Ховрину

ул. Ставропольская, дом 3,
офис 401, г. Самара, 443090

Ваш запрос о предоставлении сведений, по принадлежности объекта ООО «РИТЭК»: «Техническое перевооружение выкидного трубопровода от скв. № 56 Крюковского месторождения до АГЗУ-2 Крюковского месторождения», на территории муниципального района Большеглушицкий Самарской области, к землям лесного фонда министерством лесного хозяйства, охраны окружающей среды и природопользования Самарской области рассмотрен.

Согласно, представленного каталога координат в формате mif-mid (диск), указанный участок, в соответствии со сведениями, содержащимися в государственном лесном реестре и подтвержденными путем ввода координат в программу ГИС ИнГео, к землям лесного фонда не относится.

Приложение: Каталог координат на 1 л. (на обороте).

Руководитель управления
лесного планирования и
организации лесопользования
департамента лесного хозяйства

Е.В. Ефремова

Помогаева 2541030



ФЕДЕРАЛЬНОЕ АГЕНТСТВО
ПО НЕДРОПОЛЬЗОВАНИЮ
(РОСНЕДРА)

ДЕПАРТАМЕНТ
ПО НЕДРОПОЛЬЗОВАНИЮ
ПО ПРИВОЛЖСКОМУ
ФЕДЕРАЛЬНОМУ ОКРУГУ
(ПРИВОЛЖСКНЕДРА)

пл. М. Горького, 4/2, г. Н. Новгород, 603000
Тел./факс (831) 433-74-03, тел.: 433-78-91
E-mail: privolzh@rosnedra.gov.ru

Генеральному директору
ООО «СВЗК»

Н.А. Ховрину

ул. Ставропольская, д. 3, офис 401,
г. Самара, 443090

06.06.2019 № СМ-ПФО-13-00-36/1337
на № К-530 от 08.05.2019

ЗАКЛЮЧЕНИЕ

о наличии полезных ископаемых в недрах под участком предстоящей застройки

Земельный участок предстоящей застройки, испрашиваемый под объект ООО «РИТЭК» «Техническое перевооружение выкидного трубопровода от скв. № 56 Крюковского месторождения до АГЗУ-2 Крюковского месторождения», расположенный в Большеглушицком районе Самарской области, с географическими координатами угловых точек:

| № п/п | Северная широта | Восточная долгота | № п/п | Северная широта | Восточная долгота |
|-------|-----------------|-------------------|-------|-----------------|-------------------|
| 1 | 52°22'42.92765" | 50°12'28.05791" | 3 | 52°22'45.51738" | 50°12'34.48511" |
| 2 | 52°22'45.64039" | 50°12'28.19967" | 4 | 52°22'42.80465" | 50°12'34.34324" |

находится в пределах Крюковского месторождения нефти (западный участок) на Мамуринском участке недр, предоставленном в пользование ООО «РИТЭК» (лицензия СМР 02268 НЭ).

Заключение действительно в течение одного года с даты выдачи.

Приложение: ситуационная схема на 1 л. в 1 экз.

Заместитель начальника

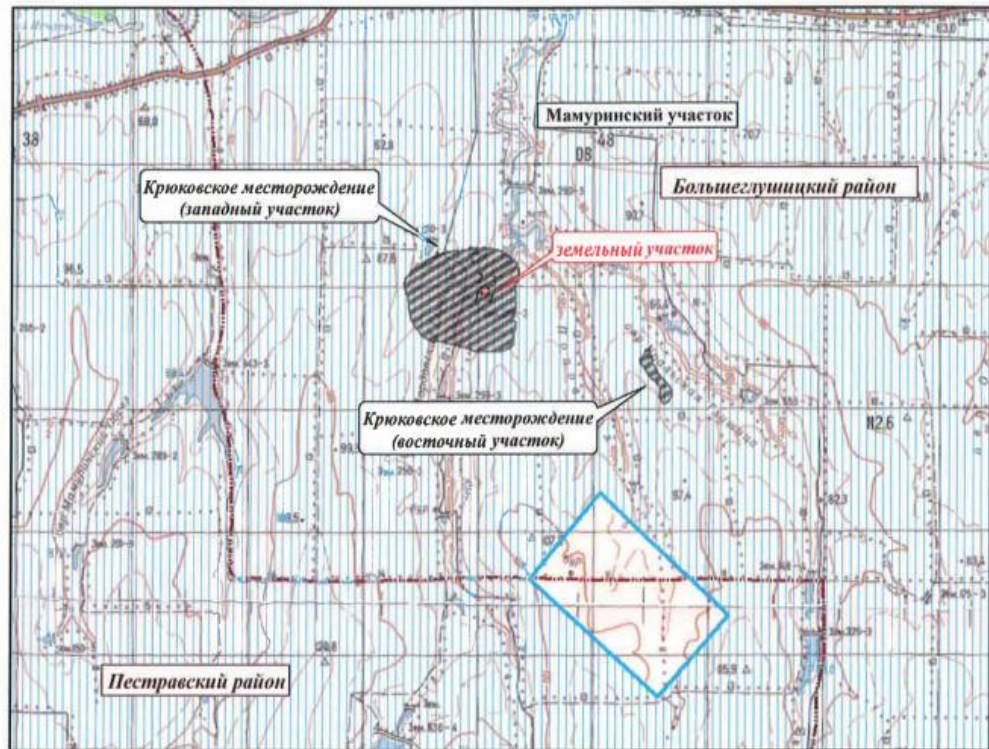


Е.В. Ларин

Юрков А.В.
(846) 333 56 66

**Ситуационная схема расположения земельного участка под объект ООО "РИТЭК":
"Техническое перевооружение выкидного трубопровода от скв.№56 Крюковского месторождения до АГЗУ-2 Крюковского месторождения"
на территории Большеглушицкого района Самарской области**

Масштаб 1:100 000



Условные обозначения

- земельный участок

- Мамуринский лицензионный участок недр углеводородного сырья, переданный на геологическое изучение, разведку и добычу нефти (источник информации: лицензия СМР 02268 НЭ, владелец - ООО "РИТЭК")

- контур нефтеносности Крюковского месторождения нефти (источник информации: геологический отчет-Подсчет запасов нефти, растворенного газа и сопутствующих компонентов, ТЭО КИН продуктивных пластов Крюковского месторождения на основе геологического и гидродинамического моделирования, 2011 год, авторы: Петрова Н.Я., Пилягин В.Ю., Дерменжи Т.П.)

- границы административных районов



**АДМИНИСТРАЦИЯ
МУНИЦИПАЛЬНОГО
РАЙОНА
БОЛЬШЕГЛУШИЦКИЙ
САМАРСКОЙ ОБЛАСТИ**
ул. Гагарина, д. 91, с. Большая Глушица
446180 Тел./факс (273) 2-16-33
E-mail: bg@admbg.org
ОКПО 04031144, ОГРН 1026303462481
ИНН/КПП 6364000569/636401001

от 22.05.2019 № 261/20
на № _____ от _____

ООО
«Средневолжская землеустроительная
компания»

Генеральному директору
Н.А. Ховрину

ул. Ставропольская, д. 3, офис 401,
г. Самара, 443090

Уважаемый Николай Анатольевич!

В ответ на Ваше письмо от 08.05.2019г. исх. № К-531 Администрация муниципального района Большеглушицкий Самарской области сообщает, что «красные линии» и «установленные публичные сервитуты» в границах территории строительства объекта ООО «РИТЭК»:

- «Техническое перевооружение выкидного трубопровода от скв. №56 Крюковского месторождения до АГЗУ-2 Крюковского месторождения», отсутствуют.

**Глава муниципального района
Большеглушицкий Самарской области**

Разливанова Е.А. 22751
Согл. Рыжкова С.В.

А.В. Грибеник