

ОПИСАНИЕ МЕСТОПОЛОЖЕНИЯ ГРАНИЦ

Территориальная зона размещения объектов социального и коммунально-бытового назначения (О)
(наименование объекта, местоположение границ которого описано (далее - объект))

Раздел 1

Сведения об объекте

Сведения об объекте		
№ п/п	Характеристики объекта	Описание характеристик
1	2	3
1	Местоположение объекта	446192, Самарская обл, Большеглушицкий р-н, Константиновка с
2	Площадь объекта +/- величина погрешности определения площади (Р+/- Дельта Р)	51978 кв.м ± 77 кв.м
3	Иные характеристики объекта	<p>Основной вид разрешенного использования: Обслуживание жилой застройки, Хранение автотранспорта, Коммунальное обслуживание, Социальное обслуживание, Оказание услуг связи, Общежития, Бытовое обслуживание, Здравоохранение, Амбулаторно-поликлиническое обслуживание, Стационарное медицинское обслуживание, Образование и просвещение, Дошкольное, начальное и среднее общее образование, Среднее и высшее профессиональное образование, Культурное развитие, Объекты культурно-досуговой деятельности, Парки культуры и отдыха, Религиозное использование, Осуществление религиозных обрядов, Религиозное управление и образование, Общественное управление, Государственное управление, Обеспечение деятельности в области гидрометеорологии и смежных с ней областях, Проведение научных исследований, Ветеринарное обслуживание, Амбулаторное ветеринарное обслуживание, Предпринимательство, Деловое управление, Объекты торговли (торговые центры, торгово-развлекательные центры (комплексы), Рынки, Магазины, Банковская и страховая деятельность, Общественное питание, Гостиничное обслуживание, Развлекательные мероприятия, Служебные гаражи, Объекты дорожного сервиса, Обеспечение дорожного отдыха, Автомобильные мойки, Ремонт автомобилей, Выставочно-ярмарочная деятельность, Обеспечение занятий спортом в помещениях, Площадки для занятий спортом, Туристическое обслуживание, Обеспечение внутреннего правопорядка, Курортная деятельность, Санаторная деятельность, Историко-культурная деятельность, Гидротехнические сооружения, Земельные участки (территории) общего пользования, Улично-дорожная сеть, Благоустройство территории</p> <p>Условно разрешенный вид разрешенного использования: Для индивидуального жилищного строительства, Малоэтажная многоквартирная жилая застройка, Для ведения личного подсобного хозяйства (приусадебный земельный участок), Блокированная жилая застройка, Медицинские организации особого</p>

		назначения, Цирки и зверинцы, Обеспечение научной деятельности, Проведение научных испытаний, Приюты для животных, Заправка транспортных средств, Обеспечение спортивно-зрелищных мероприятий, Оборудованные площадки для занятий спортом, Стоянки, транспорта общего пользования, Общее пользование водными объектами, Ведение огородничества, Ведение садоводства
--	--	---

Раздел 2

Сведения о местоположении границ объекта					
1. Система координат <u>МСК - 63</u>					
2. Сведения о характерных точках границ объекта					
Обозначение характерных точек границ	Координаты, м		Метод определения координат характерной точки	Средняя квадратическая погрешность положения характерной точки (M_t), м	Описание обозначения точки на местности (при наличии)
	X	Y			
1	2	3	4	5	6
Зона1(1)	–	–	–	–	–
н1	304465.38	1375796.43	Картометрический метод	0.10	–
н2	304458.45	1375799.56	Картометрический метод	0.10	–
н3	304438.63	1375808.53	Картометрический метод	0.10	–
н4	304454.55	1375843.69	Картометрический метод	0.10	–
н5	304449.97	1375846.43	Картометрический метод	0.10	–
н6	304444.04	1375850.81	Картометрический метод	0.10	–
н7	304442.62	1375854.26	Картометрический метод	0.10	–
н8	304440.63	1375854.91	Картометрический метод	0.10	–
н9	304441.19	1375869.81	Картометрический метод	0.10	–
н10	304471.25	1375933.65	Картометрический метод	0.10	–
н11	304458.18	1375943.00	Картометрический метод	0.10	–
н12	304448.25	1375947.26	Картометрический метод	0.10	–
н13	304446.87	1375948.59	Картометрический метод	0.10	–
н14	304421.63	1375958.68	Картометрический метод	0.10	–
н15	304458.58	1376051.51	Картометрический метод	0.10	–
н16	304461.72	1376050.85	Картометрический метод	0.10	–
н17	304463.69	1376050.43	Картометрический метод	0.10	–
н18	304486.27	1376045.66	Картометрический метод	0.10	–
н19	304493.66	1376075.83	Картометрический метод	0.10	–
н20	304499.95	1376101.86	Картометрический метод	0.10	–
н21	304570.04	1376079.86	Картометрический метод	0.10	–
н22	304624.39	1376225.33	Картометрический метод	0.10	–
н23	304529.61	1376217.80	Картометрический метод	0.10	–
н24	304526.40	1376187.64	Картометрический метод	0.10	–
н25	304494.76	1376192.21	Картометрический метод	0.10	–

н26	304493.26	1376179.24	Картометрический метод	0.10	–
н27	304484.35	1376156.73	Картометрический метод	0.10	–
н28	304452.89	1376149.69	Картометрический метод	0.10	–
н29	304437.67	1376121.40	Картометрический метод	0.10	–
н30	304396.60	1376133.20	Картометрический метод	0.10	–
н31	304394.25	1376114.93	Картометрический метод	0.10	–
н32	304389.72	1376099.80	Картометрический метод	0.10	–
н33	304385.47	1376087.85	Картометрический метод	0.10	–
н34	304381.47	1376080.54	Картометрический метод	0.10	–
н35	304373.24	1376041.46	Картометрический метод	0.10	–
н36	304365.44	1376015.10	Картометрический метод	0.10	–
н37	304354.13	1375986.07	Картометрический метод	0.10	–
н38	304339.16	1375955.86	Картометрический метод	0.10	–
н39	304323.28	1375930.05	Картометрический метод	0.10	–
н40	304305.66	1375902.29	Картометрический метод	0.10	–
н41	304298.09	1375899.41	Картометрический метод	0.10	–
н42	304294.66	1375897.49	Картометрический метод	0.10	–
н43	304293.39	1375896.03	Картометрический метод	0.10	–
н44	304292.35	1375886.49	Картометрический метод	0.10	–
н45	304319.83	1375859.81	Картометрический метод	0.10	–
н46	304328.26	1375847.43	Картометрический метод	0.10	–
н47	304330.55	1375844.08	Картометрический метод	0.10	–
н48	304348.56	1375817.61	Картометрический метод	0.10	–
н49	304376.50	1375771.45	Картометрический метод	0.10	–
н50	304450.29	1375748.21	Картометрический метод	0.10	–
н1	304465.38	1375796.43	Картометрический метод	0.10	–
–	–	–	–	–	–
н51	304378.39	1375864.09	Картометрический метод	0.10	–
н52	304393.15	1375900.51	Картометрический метод	0.10	–
н53	304359.52	1375917.44	Картометрический метод	0.10	–
н54	304346.51	1375880.83	Картометрический метод	0.10	–
н51	304378.39	1375864.09	Картометрический метод	0.10	–
Зона1(2)	–	–	–	–	–
н55	304389.57	1377553.06	Картометрический метод	0.10	–
н56	304389.26	1377554.27	Картометрический метод	0.10	–

н57	304392.76	1377555.32	Картометрический метод	0.10	–
н58	304391.04	1377561.07	Картометрический метод	0.10	–
н59	304387.75	1377560.09	Картометрический метод	0.10	–
н60	304387.43	1377561.34	Картометрический метод	0.10	–
н61	304373.06	1377557.62	Картометрический метод	0.10	–
н62	304375.19	1377549.34	Картометрический метод	0.10	–
н55	304389.57	1377553.06	Картометрический метод	0.10	–

3. Сведения о характерных точках части (частей) границы объекта

Обозначение характерных точек части границы	Координаты, м		Метод определения координат характерной точки	Средняя квадратическая погрешность положения характерной точки (M _t), м	Описание обозначения точки на местности (при наличии)
	X	Y			
1	2	3	4	5	6
–	–	–	–	–	–

Раздел 4

План границ объекта



Масштаб 1:10000












Используемые условные знаки и обозначения:

Обозначения земельных участков, размеры которых не могут быть переданы в масштабе разделов графической части:

- Обозначение точки земельных участков, имеющиеся в ГКН сведения о границе которых достаточны для определения ее положения на местности.
- Обозначение точки земельных участков, имеющиеся в ГКН сведения о границе которых не достаточны для определения ее положения на местности.
- Обозначение точки земельных участков, представляющих собой единое землепользование с преобладанием обособленных участков, имеющиеся в ГКН сведения о границах которых достаточны для определения их положения на местности.
- Обозначение точки ранее учтенных земельных участков, представляющих собой единое землепользование с преобладанием обособленных участков, имеющиеся в ГКН сведения о границах которых не достаточны для определения их положения на местности.
- ==== Граница ранее учтенного земельного участка, представляющего собой единое землепользование с преобладанием условных участков, имеющиеся в ГКН сведения о границах которых достаточны для определения их положения на местности.
- Граница земельного участка, представляющего собой единое землепользование с преобладанием условных участков, имеющиеся в ГКН сведения о границах которых не достаточны для определения их положения на местности.

Обозначения земельных участков, размеры которых могут быть переданы в масштабе разделов графической части:

- Характерная точка границы, сведения о которой не позволяют однозначно определить ее положение на местности.
- Характерная точка границы, сведения о которой позволяют однозначно определить ее положение на местности.
- _____ Существующая часть границы земельных участков, имеющиеся в ГКН сведения о которой достаточны для определения ее местоположения.
- _____ Вновь образованная часть границы земельных участков, сведения о которой достаточны для определения ее местоположения.
- Существующая часть границы земельных участков, имеющиеся сведения о которой не достаточны для определения ее местоположения.

	Вновь образованная часть границы земельных участков, сведения о которой не достаточны для определения ее местоположения.
	Базовая станция при спутниковых наблюдениях (GPS или ГЛОНАСС)
	Пункты опорной межевой сети (ОМС), (пункт ГГС)
	Пункты съемочного обоснования, созданные при проведении кадастровых работ
	Межевые знаки, которые использовались в качестве опорной сети или съемочного обоснования
	Внемасштабный площадной участок, границы которого установлены декларативно
	Граница субъекта Российской Федерации
	Граница муниципального образования
	Граница кадастрового округа
	Граница кадастрового района
	Граница кадастрового квартала

