



**СОБРАНИЕ ПРЕДСТАВИТЕЛЕЙ
сельского поселения Малая Глушица
муниципального района Большеглушицкий
Самарской области
третьего созыва**

**РЕШЕНИЕ
№ 89 от 06 июня 2017 г.**

**О внесении изменений в Правила землепользования и застройки
сельского поселения Малая Глушица муниципального района
Большеглушицкий Самарской области, утвержденные Решением
Собрания представителей сельского поселения Малая Глушица
муниципального района Большеглушицкий Самарской области от
27.12.2013 г. № 147**

В целях создания правовой основы для условий устойчивого развития территории муниципального образования, обеспечения прав и законных интересов физических и юридических лиц, в том числе правообладателей земельных участков и объектов капитального строительства, создания правовой, методической и информационной основы для последовательного развития современной системы градорегулирования, использование современных технологий в планировании развития и управлении процессами обустройства и застройки территории поселения, руководствуясь Градостроительным кодексом Российской Федерации от 29.12.2004 № 190-ФЗ, Федеральным законом «Об общих принципах организации местного самоуправления в Российской Федерации» от 06.10.2003 года № 131-ФЗ, Уставом сельского поселения Малая Глушица муниципального района Большеглушицкий Самарской области, Собрание представителей сельского поселения Малая Глушица муниципального района Большеглушицкий Самарской области

Р Е Ш И Л О:

1. Внести следующие изменения в Правила землепользования и застройки сельского поселения Малая Глушица муниципального района Большеглушицкий Самарской области, утвержденные Решением Собрания

представителей сельского поселения Малая Глушица муниципального района Большеглушицкий Самарской области от 27.12.2013 г. № 147:

1.1. Изменить зону О1 – зону делового общественного и коммерческого назначения на зону Сх2 – зону занятую объектами сельскохозяйственного назначения согласно схеме (Приложение 1);

1.2. Изменить зону О1– зону делового общественного и коммерческого назначения на зону Сх2 – зону занятую объектами сельскохозяйственного назначения согласно схеме (Приложение 2);

1.3. Изменить зону О1 – зону делового общественного и коммерческого назначения на зону Сх2 – зону занятую объектами сельскохозяйственного назначения согласно схеме (Приложение 3).

**СХЕМА РАСПОЛОЖЕНИЯ ЗЕМЕЛЬНОГО УЧАСТКА ИЛИ ЗЕМЕЛЬНЫХ УЧАСТКОВ
НА КАДАСТРОВOM ПЛАНЕ ТЕРРИТОРИИ**

в кадастровом квартале 63:14:0304002
Самарская область, Большеглушицкий район, с. Константиновка,
ул. Центральная, д. 4

УТВЕРЖДЕНА

(наименование документа об утверждении, включая

наименования органов государственной власти или

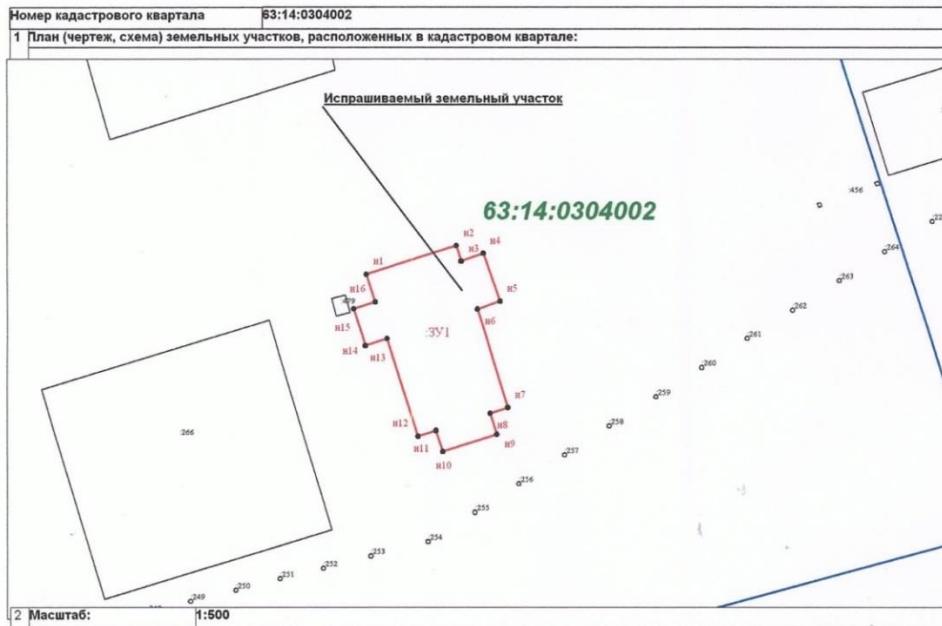
органов местного самоуправления, принявших

решение об утверждении схемы или подписавших
соглашение о перераспределении земельных
участков)

от _____ № _____

условный номер земельного участка :ЗУ1
площадь земельного участка 372 кв.м.

КПТ.2.1



Наим. точки	Координаты		Расстояние	Дирекцион-ный угол
	X	Y		
n1	804433.47	376055.17	13,05	72°14'47"
n2	804437.45	376067.60	2,27	162°19'17"
n3	804435.29	376068.29	3,22	70°34'48"
n4	804436.36	376071.35	7,00	160°34'48"
n5	804429.76	376073.65	3,34	250°34'48"
n6	804428.65	376070.50	14,28	163°37'10"
n7	804415.02	376074.77	2,59	252°14'47"
n8	804414.22	376072.30	3,05	162°14'47"
n9	804411.32	376073.23	7,85	252°14'47"
n10	804408.93	376065.76	3,05	342°14'47"
n11	804411.83	376064.83	2,60	252°14'47"
n12	804411.04	376062.35	14,20	342°14'47"
n13	804424.57	376058.02	3,15	252°14'47"
n14	804423.61	376055.02	5,35	342°14'47"
n15	804428.70	376053.39	3,15	72°14'47"
n16	804429.66	376056.39	4,00	342°14'47"
n1	804433.47	376055.17		

Условные обозначения

- - граница кадастровых кварталов
- - обозначение границ учтенных земельных участков
- - обозначение границ образуемых земельных участков
- :49 - кадастровый номер земельного участка
- ЗУ1 - условный номер образуемого земельного участка

63:14:0304002 - обозначение кадастровых кварталов

• n1 - номер поворотной точки границы земельного участка

КАДАСТРОВЫЙ ПЛАН ТЕРРИТОРИИ

26.10.2016 № 63-00-102/16-878750

**СХЕМА РАСПОЛОЖЕНИЯ ЗЕМЕЛЬНОГО УЧАСТКА ИЛИ ЗЕМЕЛЬНЫХ УЧАСТКОВ
НА КАДАСТРОВЫХ ПЛАНЕ ТЕРРИТОРИИ**

в кадастровом квартале 63:14:0304003
Самарская область, Большеглушицкий район, с. Константиновка,
ул. Центральная, д.21 Б

УТВЕРЖДЕНА

(наименование документа об утверждении, включая

наименования органов государственной власти или

органов местного самоуправления, принявших

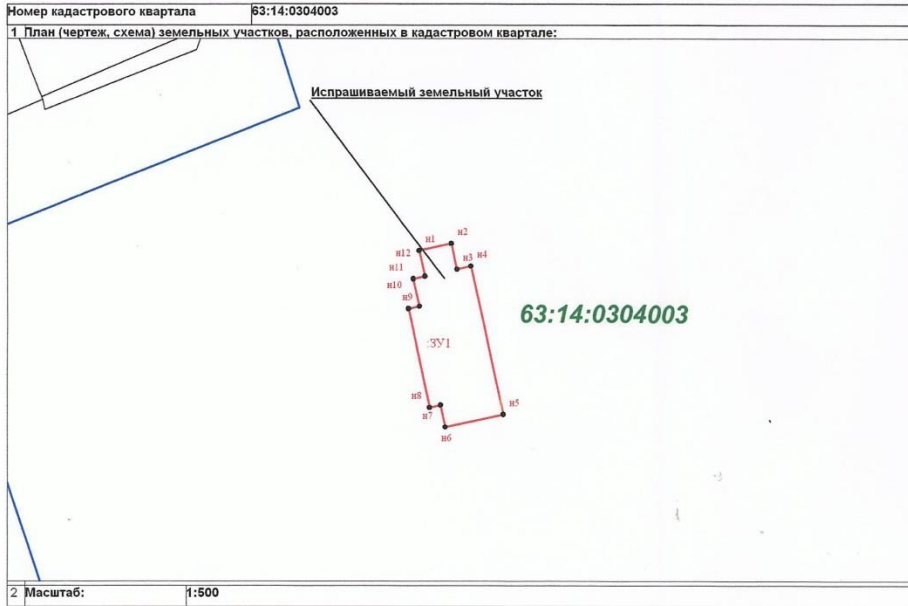
решение об утверждении схемы или подписавших
соглашение о перераспределении земельных
участков)

от _____ № _____

условный номер земельного участка :3У1
площадь земельного участка 224 кв.м.

№ п/п точка	Координаты		Расстояние	Дирекцион- ный угол
	X	Y		
n1	804583.02	376151.21	4,67	77°30'25"
n2	804584.03	376155,77	3,75	167°30'25"
n3	804580,37	376156,58	2,05	77°30'25"
n4	804580,81	376158,58	21,69	167°30'25"
n5	804559,63	376163,27	8,51	257°46'31"
n6	804557,83	376154,95	3,20	347°45'40"
n7	804560,96	376154,28	1,60	257°45'40"
n8	804560,62	376152,71	14,45	347°50'34"
n9	804574,74	376149,67	1,59	77°30'25"
n10	804575,09	376151,22	4,00	347°30'25"
n11	804578,99	376160,36	1,70	77°30'25"
n12	804579,36	376152,02	3,75	347°30'25"
n1	804583,02	376151,21		

КПТ.2.1



Условные обозначения

- граница кадастровых кварталов
- обозначение границ учтенных земельных участков
- обозначение границ образуемых земельных участков
- :49 - кадастровый номер земельного участка
- 3У1 - условный номер образуемого земельного участка

63:14:0304003 - обозначение кадастровых кварталов

• n1 - номер поворотной точки границы земельного участка

КАДАСТРОВЫЙ ПЛАН ТЕРРИТОРИИ
13.12.2016 № 63-00-102/16-1033715

**СХЕМА РАСПОЛОЖЕНИЯ ЗЕМЕЛЬНОГО УЧАСТКА ИЛИ ЗЕМЕЛЬНЫХ УЧАСТКОВ
НА КАДАСТРОВом ПЛАНЕ ТЕРРИТОРИИ**

в кадастровом квартале 63:14:0304003
Самарская область, Большеглушицкий район, с. Константиновка,
ул. Центральная, д.21 Г

УТВЕРЖДЕНА

(наименование документа об утверждении, включая

наименования органов государственной власти или

органов местного самоуправления, принявших

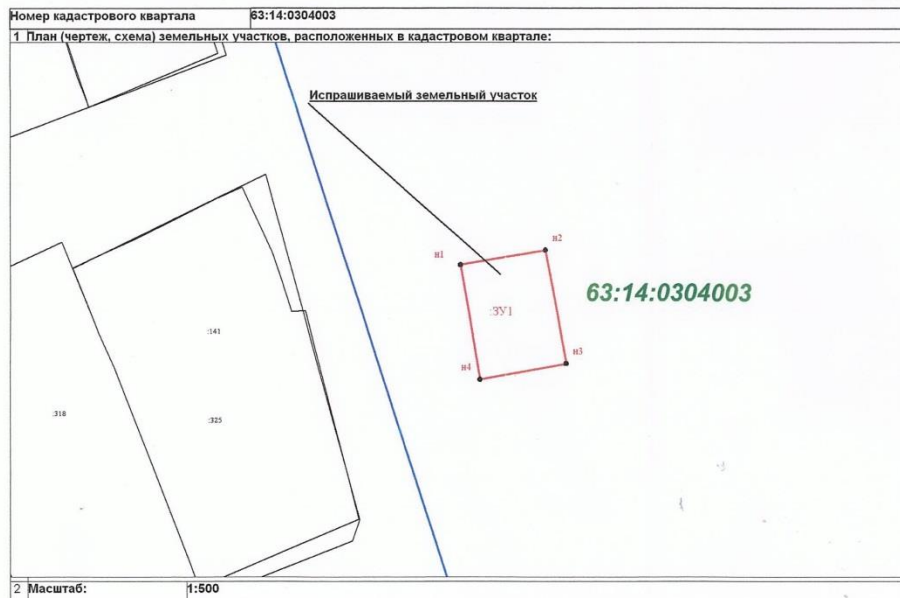
решение об утверждении схемы или подписавших
соглашение о перераспределении земельных
участков)

от _____ № _____

условный номер земельного участка :ЗУ1
площадь земельного участка 213 кв.м.

Наим. точки	Координаты		Расстояние	Дирекцион-ный угол
	X	Y		
n1	804651,72	376134,97	12,58	80°15'34"
n2	804653,85	376147,37	16,70	169°34'27"
n3	804637,42	376150,39	12,78	259°34'27"
n4	804635,11	376137,83	16,85	350°14'50"

КПТ.2.1



Условные обозначения

— граница кадастровых кварталов

— обозначение границ учтенных земельных участков

— обозначение границ образуемых земельных участков

:49 - кадастровый номер земельного участка

:ЗУ1 - условный номер образуемого земельного участка

63:14:0304003 - обозначение кадастровых кварталов

• n1 - номер поворотной точки границы земельного участка

КАДАСТРОВЫЙ ПЛАН ТЕРРИТОРИИ

13.12.2016 № 63-00-102/16-1033715

2. Опубликовать настоящее Решение в газете «Малоглушицкие Вести» в течение десяти дней со дня принятия.

3. Настоящее Решение вступает в силу после его официального опубликования.

Глава сельского поселения Малая Глушица
муниципального района Большеглушицкий
Самарской области



К.В.Родичев

Председатель Собрания представителей
сельского поселения Малая Глушица
муниципального района Большеглушицкий
Самарской области



А.С.Михайлов

