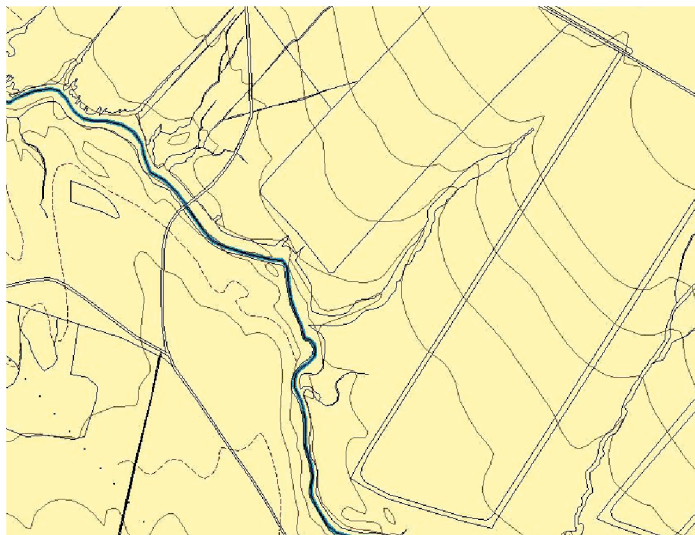


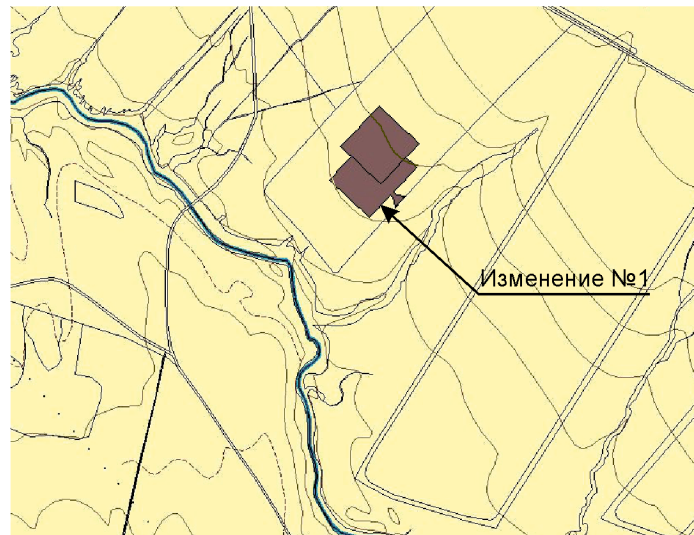
Карта материалов по обоснованию внесения изменений
в Генеральный план сельского поселения Мокша муниципального района Большеглушицкий
Самарской области

Фрагмент изменений
в карту функциональных зон сельского поселения Мокша муниципального района Большеглушицкий
Самарской области (М 1:25000)

Карта функциональных зон
(фрагмент)




Карта функциональных зон
(фрагмент в редакции изменений)



Условные обозначения:



Сведения ЕГРН

Границы земельных участков в соответствии с данными ЕГРН

 Границы земельных участков




Иная информация о состоянии, об использовании, ограничениях использования территорий. Существующие

Функциональные зоны

 Зоны сельскохозяйственного использования
 Производственные зоны, зоны инженерной и транспортной инфраструктур

Природные объекты. Существующие

Поверхностные водные объекты

 Водоем (озеро, пруд, обводненный карьер, водохранилище)
 Водоток (река, ручей, канал)
 Водоток (река, ручей, канал)

Изменения:

1. Изменение функционального зонирования территории общей площадью 35169 кв.м, в центральной части участка с кадастровым номером 63:14:0102002:46, с функциональной зоны «Зона сельскохозяйственного использования» на функциональную зону «Производственные зоны, зоны инженерной и транспортной инфраструктур».

Внесение изменений в условные обозначения в таблицу «Параметры функциональных зон сельского поселения Мокша муниципального района Большеглушицкий Самарской области»:

1. В строке 3 заменить значение функциональной зоны «Производственные зоны, зоны инженерной и транспортной инфраструктур» в части уточнения ее площади. Значение «200,15» заменить на «204,61».
2. В строке 4 заменить значение функциональной зоны «Зоны сельскохозяйственного использования» в части уточнения ее площади. Значение «24898,64» заменить на «24894,18».