

## ОПИСАНИЕ МЕСТОПОЛОЖЕНИЯ ГРАНИЦ

Территориальная зона: Производственная зона, зона инженерной и транспортной инфраструктур за границами населенного пункта (П2)

(наименование объекта, местоположение границ которого описано (далее - объект))

### Раздел 1

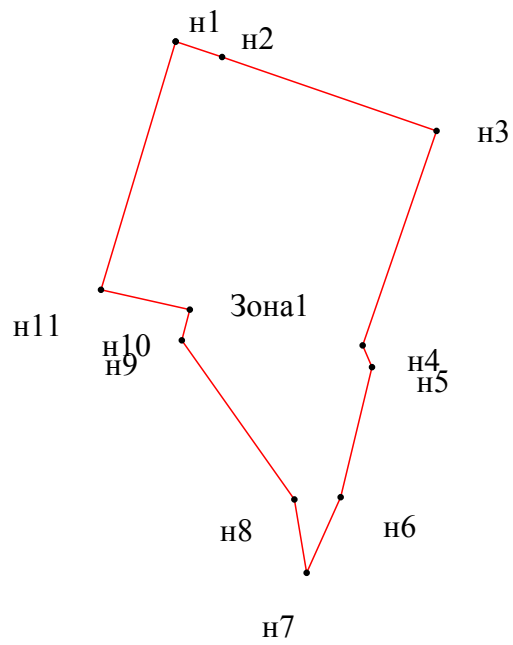
Сведения об объекте		
№ п/п	Характеристики объекта	Описание характеристик
1	2	3
1	Местоположение объекта	446193, Самарская обл, Большеглушицкий р-н
2	Площадь объекта +/- величина погрешности определения площади (P+/- Дельта P)	6232 кв.м ± 17 кв.м
3	Иные характеристики объекта	<p>Основной вид разрешенного использования:                      Хранение автотранспорта, Коммунальное обслуживание, Предоставление коммунальных услуг, Административные здания организаций, обеспечивающих предоставление коммунальных услуг, Оказание услуг связи, Обеспечение деятельности в области гидрометеорологии и смежных с ней областях, Проведение научных исследований, Проведение научных испытаний, Ветеринарное обслуживание, Амбулаторное ветеринарное обслуживание, Деловое управление, Служебные гаражи, Объекты дорожного сервиса, Заправка транспортных средств, Обеспечение дорожного отдыха, Автомобильные мойки, Ремонт автомобилей, Выставочно-ярмарочная деятельность, Производственная деятельность, Недропользование, Тяжелая промышленность, Автомобилестроительная промышленность, Легкая промышленность, Фармацевтическая промышленность, Пищевая промышленность, Нефтехимическая промышленность, Строительная промышленность, Энергетика, Связь, Склады, Складские площадки, Целлюлозно-бумажная промышленность, Научно-производственная деятельность, Транспорт, Железнодорожные пути, Автомобильный транспорт, Размещение автомобильных дорог, Обслуживание перевозок пассажиров, Стоянки, Водный транспорт, Воздушный транспорт, Трубопроводный транспорт, Обеспечение обороны и безопасности, Обеспечение внутреннего правопорядка, Историко-культурная деятельность, Общее пользование водными объектами, Специальное пользование водными объектами, Гидротехнические сооружения, Земельные участки (территории) общего пользования, Благоустройство территории, Запас</p> <p>Условно разрешенный вид разрешенного использования:                      Приюты для животных, Рынки, Магазины, Общественное питание, Гостиничное обслуживание, Спорт, Обеспечение спортивно-зрелищных мероприятий, Обеспечение занятий спортом в помещениях, Площадки для занятий спортом, Авиационный спорт, Обеспечение вооруженных сил, Обеспечение деятельности по исполнению наказаний</p>





Раздел 4







План границ объекта











Масштаб 1: 2000

### Используемые условные знаки и обозначения:

Обозначения земельных участков, размеры которых не могут быть переданы в масштабе разделов графической части:

-  Обозначение точки земельных участков, имеющиеся в ГКН сведения о границе которых достаточны для определения ее положения на местности.
-  Обозначение точки земельных участков, имеющиеся в ГКН сведения о границе которых не достаточны для определения ее положения на местности.
-  Обозначение точки земельных участков, представляющих собой единое землепользование с преобладанием обособленных участков, имеющиеся в ГКН сведения о границах которых достаточны для определения их положения на местности.
-  Обозначение точки ранее учтенных земельных участков, представляющих собой единое землепользование с преобладанием обособленных участков, имеющиеся в ГКН сведения о границах которых не достаточны для определения их положения на местности.
-  Граница ранее учтенного земельного участка, представляющего собой единое землепользование с преобладанием условных участков, имеющиеся в ГКН сведения о границах которых достаточны для определения их положения на местности.
-  Граница земельного участка, представляющего собой единое землепользование с преобладанием условных участков, имеющиеся в ГКН сведения о границах которых не достаточны для определения их положения на местности.

Обозначения земельных участков, размеры которых могут быть переданы в масштабе разделов графической части:

-  Характерная точка границы, сведения о которой не позволяют однозначно определить ее положение на местности.
-  Характерная точка границы, сведения о которой позволяют однозначно определить ее положение на местности.
-  Существующая часть границы земельных участков, имеющиеся в ГКН сведения о которой достаточны для определения ее местоположения.
-  Вновь образованная часть границы земельных участков, сведения о которой достаточны для определения ее местоположения.
-  Существующая часть границы земельных участков, имеющиеся сведения о которой не достаточны для определения ее местоположения.
-  Вновь образованная часть границы земельных участков, сведения о которой не достаточны для определения ее местоположения.
-  Базовая станция при спутниковых наблюдениях (GPS или ГЛОНАСС)
-  Пункты опорной межевой сети (ОМС), (пункт ГГС)



Пункты съёмочного обоснования, созданные при проведении кадастровых работ



Межевые знаки, которые использовались в качестве опорной сети или съёмочного обоснования



Внемасштабный площадной участок, границы которого установлены декларативно



Граница субъекта Российской Федерации



Граница муниципального образования



Граница кадастрового округа



Граница кадастрового района



Граница кадастрового квартала

