

## ОПИСАНИЕ МЕСТОПОЛОЖЕНИЯ ГРАНИЦ

Территориальная Зона застройки индивидуальными жилыми домами и малоэтажными жилыми домами (Ж1)  
(наименование объекта, местоположение границ которого описано (далее - объект))

### Раздел 1

#### Сведения об объекте

Сведения об объекте		
№ п/п	Характеристики объекта	Описание характеристик
1	2	3
1	Местоположение объекта	446193, Самарская обл, Большеглушицкий р-н, Мокша с
2	Площадь объекта +/- величина погрешности определения площади (Р+/- Дельта Р)	1925420 кв.м ± 313 кв.м
3	Иные характеристики объекта	<p>Основной вид разрешенного использования: Для индивидуального жилищного строительства, Для ведения личного подсобного хозяйства (приусадебный земельный участок), Блокированная жилая застройка, Хранение автотранспорта, Коммунальное обслуживание, Предоставление коммунальных услуг, Административные здания организаций, обеспечивающих предоставление коммунальных услуг, Оказание услуг связи, Амбулаторно-поликлиническое обслуживание, Дошкольное, начальное и среднее общее образование, Парки культуры и отдыха, Общественное питание, Обеспечение внутреннего правопорядка, Историко-культурная деятельность, Земельные участки (территории) общего пользования, Улично-дорожная сеть, Благоустройство территории, Ведение огородничества, Ведение садоводства</p> <p>Условно разрешенный вид разрешенного использования: Малоэтажная многоквартирная жилая застройка, Обслуживание жилой застройки, Оказание социальной помощи населению, Общежития, Бытовое обслуживание, Стационарное медицинское обслуживание, Объекты культурно-досуговой деятельности, Осуществление религиозных обрядов, Религиозное управление и образование, Государственное управление, Представительская деятельность, Обеспечение деятельности в области гидрометеорологии и смежных с ней областях, Амбулаторное ветеринарное обслуживание, Деловое управление, Рынки, Магазины, Банковская и страховая деятельность, Гостиничное обслуживание, Объекты дорожного сервиса, Заправка транспортных средств, Обеспечение дорожного отдыха, Автомобильные мойки, Ремонт автомобилей, Выставочно-ярмарочная деятельность, Обеспечение занятий спортом в помещениях, Площадки для занятий спортом, Оборудованные площадки для занятий спортом, Стоянки, Общее пользование водными объектами, Гидротехнические сооружения</p>

## Раздел 2

Сведения о местоположении границ объекта					
1. Система координат <u>МСК - 63</u>					
2. Сведения о характерных точках границ объекта					
Обозначение характерных точек границ	Координаты, м		Метод определения координат характерной точки	Средняя квадратическая погрешность положения характерной точки (M <sub>t</sub> ), м	Описание обозначения точки на местности (при наличии)
	X	Y			
1	2	3	4	5	6
Зона(1)	–	–	–	–	–
1	327877.55	1394114.83	Картометрический метод	0.10	–
2	327995.00	1394171.42	Картометрический метод	0.10	–
3	328414.03	1394081.34	Картометрический метод	0.10	–
4	328428.47	1394148.05	Картометрический метод	0.10	–
5	328440.33	1394151.41	Картометрический метод	0.10	–
6	328461.40	1394146.88	Картометрический метод	0.10	–
7	328439.37	1394045.87	Картометрический метод	0.10	–
8	328571.43	1394015.90	Картометрический метод	0.10	–
9	328577.98	1394048.14	Картометрический метод	0.10	–
10	328713.87	1394018.92	Картометрический метод	0.10	–
11	328718.43	1394046.30	Картометрический метод	0.10	–
12	328750.67	1394047.65	Картометрический метод	0.10	–
13	328771.49	1394043.77	Картометрический метод	0.10	–
14	328809.01	1394031.22	Картометрический метод	0.10	–
15	328797.98	1393974.87	Картометрический метод	0.10	–
16	328830.23	1393968.77	Картометрический метод	0.10	–
17	328838.62	1394016.49	Картометрический метод	0.10	–
18	328850.39	1394013.74	Картометрический метод	0.10	–
19	328880.18	1394012.79	Картометрический метод	0.10	–
20	329029.97	1394008.00	Картометрический метод	0.10	–
21	329160.47	1393978.68	Картометрический метод	0.10	–
22	329166.00	1394005.03	Картометрический метод	0.10	–
23	329199.61	1393997.51	Картометрический метод	0.10	–
24	329177.67	1393888.99	Картометрический метод	0.10	–
25	329241.97	1393874.01	Картометрический метод	0.10	–
26	329245.60	1393892.91	Картометрический метод	0.10	–
27	329297.29	1393883.52	Картометрический метод	0.10	–
28	329279.36	1393807.90	Картометрический метод	0.10	–
29	329257.57	1393812.79	Картометрический метод	0.10	–
30	329177.15	1393814.99	Картометрический метод	0.10	–
31	329005.18	1393851.96	Картометрический метод	0.10	–
32	328991.91	1393793.80	Картометрический метод	0.10	–
33	328913.25	1393811.46	Картометрический метод	0.10	–
34	328899.52	1393746.48	Картометрический метод	0.10	–
35	328255.66	1393670.92	Картометрический метод	0.10	–
36	328236.83	1393674.97	Картометрический метод	0.10	–
37	328220.20	1393678.54	Картометрический метод	0.10	–
38	327903.61	1393746.31	Картометрический метод	0.10	–
39	327906.82	1393761.26	Картометрический метод	0.10	–
40	327879.55	1393767.12	Картометрический метод	0.10	–
1	327877.55	1394114.83	Картометрический метод	0.10	–
–	–	–	–	–	–
49	327990.38	1394054.77	Картометрический метод	0.10	–
50	328390.15	1393968.83	Картометрический метод	0.10	–
51	328397.10	1394003.21	Картометрический метод	0.10	–
52	327997.74	1394088.99	Картометрический метод	0.10	–
49	327990.38	1394054.77	Картометрический метод	0.10	–
–	–	–	–	–	–
53	328045.08	1393833.37	Картометрический метод	0.10	–
54	328162.41	1393808.14	Картометрический метод	0.10	–

55	328179.12	1393885.88	Картометрический метод	0.10	–
56	328061.79	1393911.10	Картометрический метод	0.10	–
53	328045.08	1393833.37	Картометрический метод	0.10	–
Зона1(2)	–	–	–	–	–
41	327905.34	1393203.79	Картометрический метод	0.10	–
42	328325.93	1393267.57	Картометрический метод	0.10	–
43	328341.12	1393166.71	Картометрический метод	0.10	–
44	328348.16	1393150.05	Картометрический метод	0.10	–
45	328397.71	1393032.85	Картометрический метод	0.10	–
46	328404.36	1393017.12	Картометрический метод	0.10	–
47	328027.90	1392858.26	Картометрический метод	0.10	–
48	327926.09	1393099.10	Картометрический метод	0.10	–
41	327905.34	1393203.79	Картометрический метод	0.10	–
–	–	–	–	–	–
57	328053.60	1393105.68	Картометрический метод	0.10	–
58	328081.03	1393040.80	Картометрический метод	0.10	–
59	328097.66	1393001.47	Картометрический метод	0.10	–
60	328158.50	1393027.19	Картометрический метод	0.10	–
61	328197.66	1393043.74	Картометрический метод	0.10	–
62	328164.42	1393122.37	Картометрический метод	0.10	–
57	328053.60	1393105.68	Картометрический метод	0.10	–
Зона1(3)	–	–	–	–	–
63	328177.98	1392747.26	Картометрический метод	0.10	–
64	328693.34	1392965.12	Картометрический метод	0.10	–
65	328727.23	1392884.95	Картометрический метод	0.10	–
66	328825.07	1392926.32	Картометрический метод	0.10	–
67	328791.18	1393006.49	Картометрический метод	0.10	–
68	328926.17	1393063.24	Картометрический метод	0.10	–
69	328920.24	1393077.54	Картометрический метод	0.10	–
70	328856.95	1393104.68	Картометрический метод	0.10	–
71	328868.25	1393130.58	Картометрический метод	0.10	–
72	328951.97	1393093.73	Картометрический метод	0.10	–
73	328959.02	1393076.91	Картометрический метод	0.10	–
74	328968.36	1393080.79	Картометрический метод	0.10	–
75	328988.63	1393032.86	Картометрический метод	0.10	–
76	328995.47	1393035.54	Картометрический метод	0.10	–
77	329010.52	1392996.85	Картометрический метод	0.10	–
78	329049.78	1393013.34	Картометрический метод	0.10	–
79	329071.96	1392961.83	Картометрический метод	0.10	–
80	329026.20	1392942.16	Картометрический метод	0.10	–
81	329008.40	1392982.10	Картометрический метод	0.10	–
82	328922.26	1392945.69	Картометрический метод	0.10	–
83	328971.76	1392841.75	Картометрический метод	0.10	–
84	328798.22	1392768.39	Картометрический метод	0.10	–
85	328623.42	1392694.50	Картометрический метод	0.10	–
86	328541.18	1392659.73	Картометрический метод	0.10	–
87	328264.44	1392542.74	Картометрический метод	0.10	–
63	328177.98	1392747.26	Картометрический метод	0.10	–
Зона1(4)	–	–	–	–	–
88	328327.77	1393492.72	Картометрический метод	0.10	–
89	328388.61	1393499.01	Картометрический метод	0.10	–
90	328452.41	1393519.90	Картометрический метод	0.10	–
91	328485.70	1393524.40	Картометрический метод	0.10	–
92	328518.54	1393493.73	Картометрический метод	0.10	–
93	328591.49	1393506.52	Картометрический метод	0.10	–
94	328585.37	1393545.29	Картометрический метод	0.10	–
95	328639.40	1393593.39	Картометрический метод	0.10	–
96	328846.60	1393628.32	Картометрический метод	0.10	–
97	328850.57	1393603.11	Картометрический метод	0.10	–
98	329147.15	1393652.54	Картометрический метод	0.10	–
99	329155.98	1393627.08	Картометрический метод	0.10	–
100	329167.12	1393594.96	Картометрический метод	0.10	–
101	329174.04	1393554.61	Картометрический метод	0.10	–
102	329079.09	1393537.08	Картометрический метод	0.10	–
103	329090.94	1393471.22	Картометрический метод	0.10	–
104	329065.43	1393467.02	Картометрический метод	0.10	–
105	329067.29	1393456.34	Картометрический метод	0.10	–
106	329053.03	1393453.88	Картометрический метод	0.10	–

107	329051.51	1393464.73	Картометрический метод	0.10	–
108	328644.54	1393397.73	Картометрический метод	0.10	–
109	328648.22	1393377.76	Картометрический метод	0.10	–
110	328685.34	1393383.87	Картометрический метод	0.10	–
111	328683.19	1393396.24	Картометрический метод	0.10	–
112	328696.39	1393398.38	Картометрический метод	0.10	–
113	328698.07	1393385.96	Картометрический метод	0.10	–
114	329094.52	1393451.24	Картометрический метод	0.10	–
115	329092.98	1393459.84	Картометрический метод	0.10	–
116	329202.24	1393479.81	Картометрический метод	0.10	–
117	329219.35	1393382.47	Картометрический метод	0.10	–
118	329211.06	1393381.03	Картометрический метод	0.10	–
119	329220.44	1393328.75	Картометрический метод	0.10	–
120	329057.19	1393261.28	Картометрический метод	0.10	–
121	328827.76	1393260.17	Картометрический метод	0.10	–
122	328767.45	1393238.83	Картометрический метод	0.10	–
123	328723.48	1393230.84	Картометрический метод	0.10	–
124	328599.51	1393213.97	Картометрический метод	0.10	–
125	328583.06	1393226.00	Картометрический метод	0.10	–
126	328525.83	1393267.84	Картометрический метод	0.10	–
127	328491.68	1393292.80	Картометрический метод	0.10	–
128	328444.00	1393327.65	Картометрический метод	0.10	–
129	328410.40	1393322.60	Картометрический метод	0.10	–
130	328349.96	1393368.81	Картометрический метод	0.10	–
131	328380.21	1393374.29	Картометрический метод	0.10	–
132	328341.30	1393402.73	Картометрический метод	0.10	–
88	328327.77	1393492.72	Картометрический метод	0.10	–
Зона1(5)	–	–	–	–	–
133	329089.56	1393029.77	Картометрический метод	0.10	–
134	329218.88	1393083.20	Картометрический метод	0.10	–
135	329255.18	1393007.99	Картометрический метод	0.10	–
136	329128.46	1392956.28	Картометрический метод	0.10	–
137	329101.50	1393021.46	Картометрический метод	0.10	–
138	329095.05	1393018.73	Картометрический метод	0.10	–
133	329089.56	1393029.77	Картометрический метод	0.10	–
Зона1(6)	–	–	–	–	–
139	329207.10	1393636.40	Картометрический метод	0.10	–
140	329415.79	1393673.25	Картометрический метод	0.10	–
141	329406.80	1393720.80	Картометрический метод	0.10	–
142	329478.00	1393733.45	Картометрический метод	0.10	–
143	329486.35	1393685.79	Картометрический метод	0.10	–
144	329541.66	1393695.23	Картометрический метод	0.10	–
145	329542.99	1393676.69	Картометрический метод	0.10	–
146	329547.50	1393613.80	Картометрический метод	0.10	–
147	329556.73	1393613.55	Картометрический метод	0.10	–
148	329567.09	1393541.50	Картометрический метод	0.10	–
149	329536.30	1393537.50	Картометрический метод	0.10	–
150	329552.16	1393441.80	Картометрический метод	0.10	–
151	329316.26	1393399.88	Картометрический метод	0.10	–
152	329286.97	1393558.29	Картометрический метод	0.10	–
153	329223.43	1393546.94	Картометрический метод	0.10	–
139	329207.10	1393636.40	Картометрический метод	0.10	–
Зона1(7)	–	–	–	–	–
154	329258.36	1393158.45	Картометрический метод	0.10	–
155	329277.48	1393192.21	Картометрический метод	0.10	–
156	329306.50	1393208.92	Картометрический метод	0.10	–
157	329481.44	1393226.82	Картометрический метод	0.10	–
158	329490.77	1393204.06	Картометрический метод	0.10	–
159	329686.52	1393289.07	Картометрический метод	0.10	–
160	329806.82	1393350.46	Картометрический метод	0.10	–
161	329832.84	1393360.08	Картометрический метод	0.10	–
162	329820.17	1393436.04	Картометрический метод	0.10	–
163	329934.75	1393471.76	Картометрический метод	0.10	–
164	329957.02	1393482.07	Картометрический метод	0.10	–
165	329976.19	1393490.87	Картометрический метод	0.10	–
166	330006.81	1393433.50	Картометрический метод	0.10	–
167	330004.26	1393431.15	Картометрический метод	0.10	–
168	329990.58	1393425.08	Картометрический метод	0.10	–

169	329999.14	1393410.88	Картометрический метод	0.10	–
170	329975.94	1393403.94	Картометрический метод	0.10	–
171	330018.11	1393279.51	Картометрический метод	0.10	–
172	329952.21	1393259.10	Картометрический метод	0.10	–
173	329937.83	1393302.48	Картометрический метод	0.10	–
174	329741.43	1393234.18	Картометрический метод	0.10	–
175	329749.43	1393177.20	Картометрический метод	0.10	–
176	329711.74	1393172.97	Картометрический метод	0.10	–
177	329695.13	1393145.27	Картометрический метод	0.10	–
178	329516.74	1393066.16	Картометрический метод	0.10	–
179	329468.22	1393177.76	Картометрический метод	0.10	–
180	329342.30	1393123.25	Картометрический метод	0.10	–
181	329369.23	1393057.50	Картометрический метод	0.10	–
182	329318.72	1393036.27	Картометрический метод	0.10	–
183	329291.00	1393101.57	Картометрический метод	0.10	–
184	329283.45	1393098.38	Картометрический метод	0.10	–
154	329258.36	1393158.45	Картометрический метод	0.10	–
Зона1(8)	–	–	–	–	–
185	329321.06	1393336.39	Картометрический метод	0.10	–
186	329353.32	1393346.03	Картометрический метод	0.10	–
187	329369.85	1393288.91	Картометрический метод	0.10	–
188	329339.55	1393284.46	Картометрический метод	0.10	–
185	329321.06	1393336.39	Картометрический метод	0.10	–
Зона1(9)	–	–	–	–	–
189	329781.69	1393744.16	Картометрический метод	0.10	–
190	329795.31	1393746.19	Картометрический метод	0.10	–
191	329794.17	1393754.65	Картометрический метод	0.10	–
192	329812.87	1393759.08	Картометрический метод	0.10	–
193	329821.81	1393726.58	Картометрический метод	0.10	–
194	329812.71	1393723.95	Картометрический метод	0.10	–
195	329803.75	1393720.37	Картометрический метод	0.10	–
196	329810.75	1393695.37	Картометрический метод	0.10	–
197	329789.94	1393690.16	Картометрический метод	0.10	–
189	329781.69	1393744.16	Картометрический метод	0.10	–
Зона1(10)	–	–	–	–	–
198	329822.94	1393847.41	Картометрический метод	0.10	–
199	329829.94	1393847.81	Картометрический метод	0.10	–
200	329837.94	1393853.81	Картометрический метод	0.10	–
201	329895.33	1393866.21	Картометрический метод	0.10	–
202	329910.70	1393797.84	Картометрический метод	0.10	–
203	329948.61	1393804.59	Картометрический метод	0.10	–
204	329941.21	1393840.35	Картометрический метод	0.10	–
205	330020.43	1393856.78	Картометрический метод	0.10	–
206	330031.36	1393801.63	Картометрический метод	0.10	–
207	329948.40	1393786.86	Картометрический метод	0.10	–
208	329954.85	1393751.42	Картометрический метод	0.10	–
209	329885.99	1393739.15	Картометрический метод	0.10	–
210	329889.50	1393723.39	Картометрический метод	0.10	–
211	329889.25	1393721.06	Картометрический метод	0.10	–
212	329871.62	1393712.02	Картометрический метод	0.10	–
213	329867.97	1393719.69	Картометрический метод	0.10	–
214	329849.02	1393758.77	Картометрический метод	0.10	–
215	329865.47	1393769.36	Картометрический метод	0.10	–
216	329823.93	1393838.94	Картометрический метод	0.10	–
198	329822.94	1393847.41	Картометрический метод	0.10	–
Зона1(11)	–	–	–	–	–
217	329834.84	1393522.31	Картометрический метод	0.10	–
218	329872.78	1393544.50	Картометрический метод	0.10	–
219	329889.31	1393516.23	Картометрический метод	0.10	–
220	329851.37	1393494.04	Картометрический метод	0.10	–
217	329834.84	1393522.31	Картометрический метод	0.10	–
Зона1(12)	–	–	–	–	–
221	329861.56	1393571.69	Картометрический метод	0.10	–
222	329862.94	1393574.09	Картометрический метод	0.10	–
223	329893.66	1393588.32	Картометрический метод	0.10	–
224	329904.23	1393570.60	Картометрический метод	0.10	–
225	329887.38	1393560.56	Картометрический метод	0.10	–
226	329874.38	1393555.75	Картометрический метод	0.10	–

227	329867.56	1393557.31	Картометрический метод	0.10	–
221	329861.56	1393571.69	Картометрический метод	0.10	–
Зона1(13)	–	–	–	–	–
228	329929.06	1393591.29	Картометрический метод	0.10	–
229	329935.57	1393594.67	Картометрический метод	0.10	–
230	329947.69	1393600.94	Картометрический метод	0.10	–
231	329952.69	1393591.34	Картометрический метод	0.10	–
232	329959.50	1393589.16	Картометрический метод	0.10	–
233	329963.94	1393581.78	Картометрический метод	0.10	–
234	329959.95	1393579.56	Картометрический метод	0.10	–
235	329963.13	1393575.38	Картометрический метод	0.10	–
236	329967.31	1393577.82	Картометрический метод	0.10	–
237	329969.13	1393574.59	Картометрический метод	0.10	–
238	329965.13	1393572.19	Картометрический метод	0.10	–
239	329966.31	1393570.41	Картометрический метод	0.10	–
240	329972.56	1393573.63	Картометрический метод	0.10	–
241	329974.13	1393570.22	Картометрический метод	0.10	–
242	329963.75	1393565.00	Картометрический метод	0.10	–
243	329960.94	1393564.59	Картометрический метод	0.10	–
244	329953.32	1393560.97	Картометрический метод	0.10	–
245	329947.88	1393571.16	Картометрический метод	0.10	–
246	329942.51	1393568.13	Картометрический метод	0.10	–
228	329929.06	1393591.29	Картометрический метод	0.10	–
Зона1(14)	–	–	–	–	–
247	330036.94	1393385.75	Картометрический метод	0.10	–
248	330040.75	1393387.91	Картометрический метод	0.10	–
249	330048.81	1393373.53	Картометрический метод	0.10	–
250	330044.94	1393371.37	Картометрический метод	0.10	–
247	330036.94	1393385.75	Картометрический метод	0.10	–
Зона1(15)	–	–	–	–	–
251	330053.89	1393391.06	Картометрический метод	0.10	–
252	330067.13	1393396.69	Картометрический метод	0.10	–
253	330065.13	1393401.79	Картометрический метод	0.10	–
254	330071.31	1393404.19	Картометрический метод	0.10	–
255	330081.88	1393379.03	Картометрический метод	0.10	–
256	330063.00	1393371.09	Картометрический метод	0.10	–
251	330053.89	1393391.06	Картометрический метод	0.10	–
Зона1(16)	–	–	–	–	–
257	330059.08	1393427.30	Картометрический метод	0.10	–
258	330138.34	1393449.05	Картометрический метод	0.10	–
259	330101.96	1393558.74	Картометрический метод	0.10	–
260	330140.01	1393571.22	Картометрический метод	0.10	–
261	330080.16	1393673.29	Картометрический метод	0.10	–
262	330294.12	1393755.54	Картометрический метод	0.10	–
263	330438.67	1393509.17	Картометрический метод	0.10	–
264	330482.38	1393417.39	Картометрический метод	0.10	–
265	330520.36	1393427.65	Картометрический метод	0.10	–
266	330499.74	1393475.79	Картометрический метод	0.10	–
267	330545.24	1393488.09	Картометрический метод	0.10	–
268	330522.93	1393531.94	Картометрический метод	0.10	–
269	330477.45	1393519.65	Картометрический метод	0.10	–
270	330331.43	1393769.87	Картометрический метод	0.10	–
271	330545.36	1393852.11	Картометрический метод	0.10	–
272	330693.34	1393598.71	Картометрический метод	0.10	–
273	330702.46	1393580.46	Картометрический метод	0.10	–
274	330654.71	1393567.56	Картометрический метод	0.10	–
275	330673.74	1393522.81	Картометрический метод	0.10	–
276	330693.35	1393474.40	Картометрический метод	0.10	–
277	330740.86	1393487.24	Картометрический метод	0.10	–
278	330779.51	1393497.69	Картометрический метод	0.10	–
279	330741.33	1393590.97	Картометрический метод	0.10	–
280	330732.66	1393609.34	Картометрический метод	0.10	–
281	330582.13	1393866.24	Картометрический метод	0.10	–
282	330698.11	1393910.82	Картометрический метод	0.10	–
283	330726.34	1393862.41	Картометрический метод	0.10	–
284	330749.56	1393823.16	Картометрический метод	0.10	–
285	330794.37	1393746.83	Картометрический метод	0.10	–
286	331059.87	1393818.59	Картометрический метод	0.10	–


287	331121.08	1393714.31	Картометрический метод	0.10	–
288	331155.67	1393628.90	Картометрический метод	0.10	–
289	331193.63	1393498.45	Картометрический метод	0.10	–
290	331218.48	1393371.45	Картометрический метод	0.10	–
291	331232.28	1393240.83	Картометрический метод	0.10	–
292	331234.35	1393122.73	Картометрический метод	0.10	–
293	330691.52	1393074.82	Картометрический метод	0.10	–
294	330680.90	1392995.32	Картометрический метод	0.10	–
295	330665.95	1392929.46	Картометрический метод	0.10	–
296	330652.27	1392926.18	Картометрический метод	0.10	–
297	330542.94	1392947.24	Картометрический метод	0.10	–
298	330547.89	1392966.66	Картометрический метод	0.10	–
299	330556.40	1393001.71	Картометрический метод	0.10	–
300	330565.28	1393048.47	Картометрический метод	0.10	–
301	330570.03	1393094.37	Картометрический метод	0.10	–
302	330571.84	1393126.64	Картометрический метод	0.10	–
303	330571.15	1393187.90	Картометрический метод	0.10	–
304	330566.68	1393240.22	Картометрический метод	0.10	–
305	330527.66	1393233.32	Картометрический метод	0.10	–
306	330531.46	1393187.55	Картометрический метод	0.10	–
307	330532.50	1393131.30	Картометрический метод	0.10	–
308	330529.65	1393092.99	Картометрический метод	0.10	–
309	330524.91	1393051.92	Картометрический метод	0.10	–
310	330517.57	1393012.06	Картометрический метод	0.10	–
311	330508.56	1392974.23	Картометрический метод	0.10	–
312	330504.30	1392954.68	Картометрический метод	0.10	–
313	330280.02	1392997.88	Картометрический метод	0.10	–
314	330285.10	1393017.27	Картометрический метод	0.10	–
315	330297.91	1393071.16	Картометрический метод	0.10	–
316	330304.47	1393123.96	Картометрический метод	0.10	–
317	330305.85	1393160.03	Картометрический метод	0.10	–
318	330305.39	1393194.03	Картометрический метод	0.10	–
319	330265.16	1393186.92	Картометрический метод	0.10	–
320	330265.30	1393142.95	Картометрический метод	0.10	–
321	330261.76	1393102.48	Картометрический метод	0.10	–
322	330257.53	1393074.96	Картометрический метод	0.10	–
323	330251.75	1393047.70	Картометрический метод	0.10	–
324	330245.76	1393024.85	Картометрический метод	0.10	–
325	330240.62	1393005.47	Картометрический метод	0.10	–
326	330135.40	1393025.72	Картометрический метод	0.10	–
327	330145.44	1393046.38	Картометрический метод	0.10	–
328	330160.48	1393105.08	Картометрический метод	0.10	–
329	330162.87	1393192.31	Картометрический метод	0.10	–
330	330149.47	1393257.45	Картометрический метод	0.10	–
331	330142.11	1393277.19	Картометрический метод	0.10	–
332	330120.80	1393323.47	Картометрический метод	0.10	–
333	330108.50	1393344.17	Картометрический метод	0.10	–
334	330078.29	1393394.99	Картометрический метод	0.10	–
257	330059.08	1393427.30	Картометрический метод	0.10	–

3. Сведения о характерных точках части (частей) границы объекта

Обозначение характерных точек части границы	Координаты, м		Метод определения координат характерной точки	Средняя квадратическая погрешность положения характерной точки (M <sub>t</sub> ), м	Описание обозначения точки на местности (при наличии)
	X	Y			
1	2	3	4	5	6
–	–	–	–	–	–

Раздел 4

План границ объекта






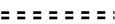


Масштаб 1: 18000













### Используемые условные знаки и обозначения:

Обозначения земельных участков, размеры которых не могут быть переданы в масштабе разделов графической части:

-  Обозначение точки земельных участков, имеющиеся в ГКН сведения о границе которых достаточны для определения ее положения на местности.
-  Обозначение точки земельных участков, имеющиеся в ГКН сведения о границе которых не достаточны для определения ее положения на местности.
-  Обозначение точки земельных участков, представляющих собой единое землепользование с преобладанием обособленных участков, имеющиеся в ГКН сведения о границах которых достаточны для определения их положения на местности.
-  Обозначение точки ранее учтенных земельных участков, представляющих собой единое землепользование с преобладанием обособленных участков, имеющиеся в ГКН сведения о границах которых не достаточны для определения их положения на местности.
-  Граница ранее учтенного земельного участка, представляющего собой единое землепользование с преобладанием условных участков, имеющиеся в ГКН сведения о границах которых достаточны для определения их положения на местности.
-  Граница земельного участка, представляющего собой единое землепользование с преобладанием условных участков, имеющиеся в ГКН сведения о границах которых не достаточны для определения их положения на местности.

Обозначения земельных участков, размеры которых могут быть переданы в масштабе разделов графической части:

-  Характерная точка границы, сведения о которой не позволяют однозначно определить ее положение на местности.
-  Характерная точка границы, сведения о которой позволяют однозначно определить ее положение на местности.
-  Существующая часть границы земельных участков, имеющиеся в ГКН сведения о которой достаточны для определения ее местоположения.
-  Вновь образованная часть границы земельных участков, сведения о которой достаточны для определения ее местоположения.
-  Существующая часть границы земельных участков, имеющиеся сведения о которой не достаточны для определения ее местоположения.
-  Вновь образованная часть границы земельных участков, сведения о которой не достаточны для определения ее местоположения.
-  Базовая станция при спутниковых наблюдениях (GPS или ГЛОНАСС)
-  Пункты опорной межевой сети (ОМС), (пункт ГГС)
-  Пункты съемочного обоснования, созданные при проведении кадастровых работ
-  Межевые знаки, которые использовались в качестве опорной сети или съемочного обоснования



Внемасштабный площадной участок, границы которого установлены декларативно



Граница субъекта Российской Федерации



Граница муниципального образования



Граница кадастрового округа



Граница кадастрового района



Граница кадастрового квартала