

ОПИСАНИЕ МЕСТОПОЛОЖЕНИЯ ГРАНИЦ
Территориальная Зона природного ландшафта, скверов, парков (Р1)
(наименование объекта, местоположение границ которого описано (далее - объект))

Раздел 1

Сведения об объекте

Сведения об объекте		
№ п/п	Характеристики объекта	Описание характеристик
1	2	3
1	Местоположение объекта	446193, Самарская обл, Большеглушицкий р-н, Ледяйка п
2	Площадь объекта +/- величина погрешности определения площади (Р+/- Дельта Р)	324027 кв.м ± 114 кв.м
3	Иные характеристики объекта	<p>Основной вид разрешенного использования: Парки культуры и отдыха, Площадки для занятий спортом, Природно-познавательный туризм, Обеспечение внутреннего правопорядка, Деятельность по особой охране и изучению природы, Охрана природных территорий, Историко-культурная деятельность, Водные объекты, Гидротехнические сооружения, Земельные участки (территории) общего пользования, Улично-дорожная сеть, Благоустройство территории</p> <p>Условно разрешенный вид разрешенного использования: Коммунальное обслуживание, Предоставление коммунальных услуг, Оказание услуг связи, Объекты культурно-досуговой деятельности, Цирки и зверинцы, Обеспечение деятельности в области гидрометеорологии и смежных с ней областях, Магазины, Общественное питание, Гостиничное обслуживание, Развлекательные мероприятия, Обеспечение спортивно-зрелищных мероприятий, Обеспечение занятий спортом в помещениях, Оборудованные площадки для занятий спортом, Водный спорт, Авиационный спорт, Спортивные базы, Туристическое обслуживание, Охота и рыбалка, Причалы для маломерных судов, Поля для гольфа или конных прогулок, Общее пользование водными объектами, Специальное пользование водными объектами</p>

Раздел 2

Сведения о местоположении границ объекта					
1. Система координат <u>МСК - 63</u>					
2. Сведения о характерных точках границ объекта					
Обозначение характерных точек границ	Координаты, м		Метод определения координат характерной точки	Средняя квадратическая погрешность положения характерной точки (M _Г), м	Описание обозначения точки на местности (при наличии)
	X	Y			
1	2	3	4	5	6
Зона(1)	–	–	–	–	–
1	318001.42	1399675.59	Картометрический метод	0.10	–
2	318012.34	1399677.22	Картометрический метод	0.10	–
3	318041.55	1399681.58	Картометрический метод	0.10	–
4	318048.95	1399683.75	Картометрический метод	0.10	–
5	318054.31	1399685.03	Картометрический метод	0.10	–
6	318067.61	1399687.29	Картометрический метод	0.10	–
7	318091.60	1399698.49	Картометрический метод	0.10	–
8	318096.03	1399701.67	Картометрический метод	0.10	–
9	318102.15	1399704.45	Картометрический метод	0.10	–
10	318107.48	1399706.13	Картометрический метод	0.10	–
11	318115.14	1399708.78	Картометрический метод	0.10	–
12	318139.87	1399717.38	Картометрический метод	0.10	–
13	318147.52	1399721.88	Картометрический метод	0.10	–
14	318151.27	1399724.25	Картометрический метод	0.10	–
15	318155.93	1399726.74	Картометрический метод	0.10	–
16	318160.45	1399728.44	Картометрический метод	0.10	–
17	318164.62	1399730.03	Картометрический метод	0.10	–
18	318164.39	1399730.98	Картометрический метод	0.10	–
19	318170.02	1399734.13	Картометрический метод	0.10	–
20	318172.54	1399737.66	Картометрический метод	0.10	–
21	318171.18	1399742.23	Картометрический метод	0.10	–
22	318170.94	1399746.32	Картометрический метод	0.10	–
23	318171.77	1399749.20	Картометрический метод	0.10	–
24	318173.75	1399753.37	Картометрический метод	0.10	–
25	318193.15	1399776.80	Картометрический метод	0.10	–
26	318205.26	1399786.65	Картометрический метод	0.10	–
27	318210.58	1399791.09	Картометрический метод	0.10	–
28	318227.49	1399805.88	Картометрический метод	0.10	–
29	318240.49	1399815.98	Картометрический метод	0.10	–
30	318244.77	1399818.67	Картометрический метод	0.10	–
31	318248.71	1399821.09	Картометрический метод	0.10	–
32	318251.96	1399821.72	Картометрический метод	0.10	–
33	318255.09	1399822.60	Картометрический метод	0.10	–
34	318256.24	1399824.67	Картометрический метод	0.10	–
35	318258.30	1399827.02	Картометрический метод	0.10	–
36	318261.21	1399828.30	Картометрический метод	0.10	–
37	318265.81	1399829.50	Картометрический метод	0.10	–
38	318269.84	1399830.77	Картометрический метод	0.10	–
39	318274.26	1399834.35	Картометрический метод	0.10	–
40	318281.94	1399839.76	Картометрический метод	0.10	–
41	318299.37	1399854.25	Картометрический метод	0.10	–
42	318303.00	1399856.95	Картометрический метод	0.10	–
43	318307.93	1399858.76	Картометрический метод	0.10	–
44	318312.42	1399860.57	Картометрический метод	0.10	–
45	318316.45	1399861.98	Картометрический метод	0.10	–
46	318319.58	1399862.25	Картометрический метод	0.10	–
47	318321.12	1399861.74	Картометрический метод	0.10	–
48	318324.11	1399861.35	Картометрический метод	0.10	–
49	318327.77	1399860.80	Картометрический метод	0.10	–

50	318336.22	1399860.36	Картометрический метод	0.10	–
51	318341.14	1399860.59	Картометрический метод	0.10	–
52	318347.18	1399861.69	Картометрический метод	0.10	–
53	318350.86	1399862.49	Картометрический метод	0.10	–
54	318375.67	1399867.14	Картометрический метод	0.10	–
55	318381.24	1399867.36	Картометрический метод	0.10	–
56	318387.05	1399868.61	Картометрический метод	0.10	–
57	318397.75	1399869.60	Картометрический метод	0.10	–
58	318402.41	1399868.83	Картометрический метод	0.10	–
59	318405.51	1399867.96	Картометрический метод	0.10	–
60	318407.97	1399868.32	Картометрический метод	0.10	–
61	318410.51	1399866.98	Картометрический метод	0.10	–
62	318412.01	1399864.24	Картометрический метод	0.10	–
63	318414.40	1399861.47	Картометрический метод	0.10	–
64	318418.05	1399860.86	Картометрический метод	0.10	–
65	318421.62	1399860.77	Картометрический метод	0.10	–
66	318423.36	1399858.85	Картометрический метод	0.10	–
67	318425.75	1399855.73	Картометрический метод	0.10	–
68	318428.08	1399855.42	Картометрический метод	0.10	–
69	318432.70	1399858.58	Картометрический метод	0.10	–
70	318436.07	1399860.08	Картометрический метод	0.10	–
71	318439.25	1399862.59	Картометрический метод	0.10	–
72	318441.51	1399864.45	Картометрический метод	0.10	–
73	318444.17	1399863.58	Картометрический метод	0.10	–
74	318446.36	1399862.11	Картометрический метод	0.10	–
75	318450.34	1399860.61	Картометрический метод	0.10	–
76	318454.34	1399860.51	Картометрический метод	0.10	–
77	318456.92	1399861.69	Картометрический метод	0.10	–
78	318463.61	1399861.54	Картометрический метод	0.10	–
79	318467.96	1399857.04	Картометрический метод	0.10	–
80	318470.83	1399855.64	Картометрический метод	0.10	–
81	318473.84	1399855.92	Картометрический метод	0.10	–
82	318478.55	1399857.51	Картометрический метод	0.10	–
83	318483.55	1399857.82	Картометрический метод	0.10	–
84	318488.35	1399857.86	Картометрический метод	0.10	–
85	318492.57	1399857.15	Картометрический метод	0.10	–
86	318510.66	1399854.41	Картометрический метод	0.10	–
87	318515.54	1399853.31	Картометрический метод	0.10	–
88	318518.82	1399851.07	Картометрический метод	0.10	–
89	318519.89	1399849.08	Картометрический метод	0.10	–
90	318520.23	1399843.36	Картометрический метод	0.10	–
91	318520.37	1399839.70	Картометрический метод	0.10	–
92	318523.81	1399839.28	Картометрический метод	0.10	–
93	318527.39	1399840.17	Картометрический метод	0.10	–
94	318531.21	1399841.31	Картометрический метод	0.10	–
95	318534.58	1399842.86	Картометрический метод	0.10	–
96	318537.59	1399843.14	Картометрический метод	0.10	–
97	318548.16	1399837.57	Картометрический метод	0.10	–
98	318551.83	1399832.34	Картометрический метод	0.10	–
99	318555.54	1399828.60	Картометрический метод	0.10	–
100	318559.48	1399825.46	Картометрический метод	0.10	–
101	318582.59	1399805.95	Картометрический метод	0.10	–
102	318587.54	1399803.14	Картометрический метод	0.10	–
103	318592.05	1399800.53	Картометрический метод	0.10	–
104	318595.11	1399798.02	Картометрический метод	0.10	–
105	318598.62	1399794.90	Картометрический метод	0.10	–
106	318599.99	1399792.03	Картометрический метод	0.10	–
107	318599.27	1399789.06	Картометрический метод	0.10	–
108	318597.23	1399786.92	Картометрический метод	0.10	–
109	318595.30	1399785.55	Картометрический метод	0.10	–
110	318595.82	1399783.70	Картометрический метод	0.10	–
111	318599.80	1399782.34	Картометрический метод	0.10	–
112	318603.12	1399781.58	Картометрический метод	0.10	–
113	318618.94	1399781.88	Картометрический метод	0.10	–
114	318624.04	1399781.44	Картометрический метод	0.10	–
115	318628.15	1399780.52	Картометрический метод	0.10	–
116	318632.03	1399779.84	Картометрический метод	0.10	–

117	318635.24	1399778.70	Картометрический метод	0.10	–
118	318649.35	1399772.02	Картометрический метод	0.10	–
119	318652.44	1399770.95	Картометрический метод	0.10	–
120	318656.20	1399769.72	Картометрический метод	0.10	–
121	318661.09	1399768.94	Картометрический метод	0.10	–
122	318664.62	1399768.18	Картометрический метод	0.10	–
123	318668.72	1399766.68	Картометрический метод	0.10	–
124	318671.35	1399765.00	Картометрический метод	0.10	–
125	318674.19	1399762.51	Картометрический метод	0.10	–
126	318680.18	1399761.03	Картометрический метод	0.10	–
127	318686.46	1399757.83	Картометрический метод	0.10	–
128	318688.62	1399755.09	Картометрический метод	0.10	–
129	318690.02	1399752.33	Картометрический метод	0.10	–
130	318690.96	1399749.48	Картометрический метод	0.10	–
131	318692.46	1399746.95	Картометрический метод	0.10	–
132	318695.79	1399745.84	Картометрический метод	0.10	–
133	318697.89	1399745.54	Картометрический метод	0.10	–
134	318699.69	1399746.04	Картометрический метод	0.10	–
135	318700.26	1399746.98	Картометрический метод	0.10	–
136	318701.42	1399748.99	Картометрический метод	0.10	–
137	318702.47	1399751.75	Картометрический метод	0.10	–
138	318704.18	1399753.96	Картометрический метод	0.10	–
139	318706.35	1399755.54	Картометрический метод	0.10	–
140	318708.30	1399758.95	Картометрический метод	0.10	–
141	318709.58	1399761.98	Картометрический метод	0.10	–
142	318710.69	1399767.19	Картометрический метод	0.10	–
143	318712.47	1399772.91	Картометрический метод	0.10	–
144	318713.47	1399778.19	Картометрический метод	0.10	–
145	318713.42	1399796.97	Картометрический метод	0.10	–
146	318724.40	1399795.25	Картометрический метод	0.10	–
147	318735.72	1399793.46	Картометрический метод	0.10	–
148	318755.45	1399789.39	Картометрический метод	0.10	–
149	318784.92	1399782.69	Картометрический метод	0.10	–
150	318815.67	1399772.64	Картометрический метод	0.10	–
151	318841.68	1399765.39	Картометрический метод	0.10	–
152	318860.87	1399762.14	Картометрический метод	0.10	–
153	318887.70	1399762.42	Картометрический метод	0.10	–
154	318895.08	1399764.30	Картометрический метод	0.10	–
155	318895.23	1399763.34	Картометрический метод	0.10	–
156	318899.41	1399742.29	Картометрический метод	0.10	–
157	318917.92	1399648.48	Картометрический метод	0.10	–
158	318919.36	1399641.03	Картометрический метод	0.10	–
159	318921.73	1399629.24	Картометрический метод	0.10	–
160	318923.05	1399622.55	Картометрический метод	0.10	–
161	318964.75	1399411.22	Картометрический метод	0.10	–
162	318962.14	1399383.37	Картометрический метод	0.10	–
163	318954.80	1399368.13	Картометрический метод	0.10	–
164	318932.57	1399347.44	Картометрический метод	0.10	–
165	318860.81	1399307.71	Картометрический метод	0.10	–
166	318860.04	1399307.31	Картометрический метод	0.10	–
167	318855.51	1399304.18	Картометрический метод	0.10	–
168	318834.18	1399289.44	Картометрический метод	0.10	–
169	318808.31	1399265.57	Картометрический метод	0.10	–
170	318772.26	1399224.94	Картометрический метод	0.10	–
171	318764.66	1399257.31	Картометрический метод	0.10	–
172	318727.43	1399248.90	Картометрический метод	0.10	–
173	318627.37	1399684.97	Картометрический метод	0.10	–
174	318332.20	1399618.68	Картометрический метод	0.10	–
175	318335.75	1399604.16	Картометрический метод	0.10	–
176	318288.19	1399593.44	Картометрический метод	0.10	–
177	318277.42	1399650.01	Картометрический метод	0.10	–
178	318188.02	1399630.73	Картометрический метод	0.10	–
179	318195.49	1399599.28	Картометрический метод	0.10	–
180	318204.64	1399560.30	Картометрический метод	0.10	–
181	318253.11	1399353.42	Картометрический метод	0.10	–
182	318246.76	1399341.07	Картометрический метод	0.10	–
183	318241.31	1399324.55	Картометрический метод	0.10	–

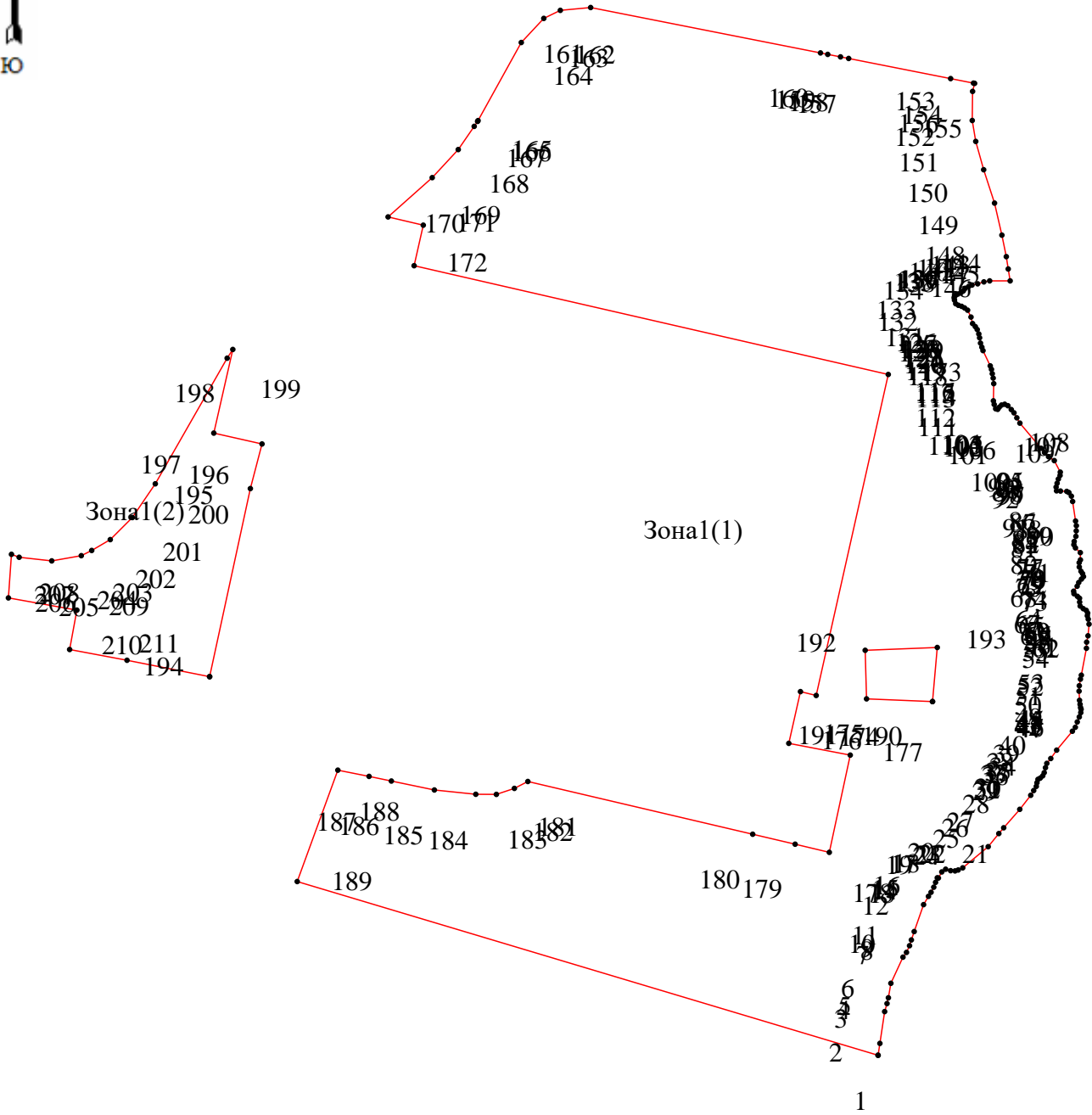
184	318241.35	1399305.60	Картометрический метод	0.10	–
185	318245.34	1399267.53	Картометрический метод	0.10	–
186	318253.53	1399227.99	Картометрический метод	0.10	–
187	318257.80	1399207.43	Картометрический метод	0.10	–
188	318263.54	1399178.77	Картометрический метод	0.10	–
189	318161.16	1399141.37	Картометрический метод	0.10	–
1	318001.42	1399675.59	Картометрический метод	0.10	–
–	–	–	–	–	–
190	318326.63	1399725.67	Картометрический метод	0.10	–
191	318329.14	1399664.97	Картометрический метод	0.10	–
192	318373.75	1399663.66	Картометрический метод	0.10	–
193	318376.38	1399729.94	Картометрический метод	0.10	–
190	318326.63	1399725.67	Картометрический метод	0.10	–
Зона1(2)	–	–	–	–	–
194	318349.48	1399060.82	Картометрический метод	0.10	–
195	318522.43	1399098.30	Картометрический метод	0.10	–
196	318563.45	1399109.03	Картометрический метод	0.10	–
197	318573.49	1399064.70	Картометрический метод	0.10	–
198	318650.34	1399082.12	Картометрический метод	0.10	–
199	318642.33	1399077.00	Картометрический метод	0.10	–
200	318526.88	1399010.84	Картометрический метод	0.10	–
201	318495.83	1398989.78	Картометрический метод	0.10	–
202	318475.52	1398969.47	Картометрический метод	0.10	–
203	318465.55	1398952.34	Картометрический метод	0.10	–
204	318460.75	1398942.78	Картометрический метод	0.10	–
205	318456.01	1398915.63	Картометрический метод	0.10	–
206	318459.27	1398885.69	Картометрический метод	0.10	–
207	318461.97	1398878.62	Картометрический метод	0.10	–
208	318421.91	1398875.84	Картометрический метод	0.10	–
209	318410.75	1398938.72	Картометрический метод	0.10	–
210	318374.47	1398932.13	Картометрический метод	0.10	–
211	318364.58	1398984.88	Картометрический метод	0.10	–
194	318349.48	1399060.82	Картометрический метод	0.10	–

3. Сведения о характерных точках части (частей) границы объекта

Обозначение характерных точек части границы	Координаты, м		Метод определения координат характерной точки	Средняя квадратическая погрешность положения характерной точки (M _t), м	Описание обозначения точки на местности (при наличии)
	X	Y			
1	2	3	4	5	6
–	–	–	–	–	–

Раздел 4







План границ объекта













Масштаб 1: 5900

Используемые условные знаки и обозначения:

Обозначения земельных участков, размеры которых не могут быть переданы в масштабе разделов графической части:

-  Обозначение точки земельных участков, имеющиеся в ГКН сведения о границе которых достаточны для определения ее положения на местности.
-  Обозначение точки земельных участков, имеющиеся в ГКН сведения о границе которых не достаточны для определения ее положения на местности.
-  Обозначение точки земельных участков, представляющих собой единое землепользование с преобладанием обособленных участков, имеющиеся в ГКН сведения о границах которых достаточны для определения их положения на местности.
-  Обозначение точки ранее учтенных земельных участков, представляющих собой единое землепользование с преобладанием обособленных участков, имеющиеся в ГКН сведения о границах которых не достаточны для определения их положения на местности.
-  Граница ранее учтенного земельного участка, представляющего собой единое землепользование с преобладанием условных участков, имеющиеся в ГКН сведения о границах которых достаточны для определения их положения на местности.
-  Граница земельного участка, представляющего собой единое землепользование с преобладанием условных участков, имеющиеся в ГКН сведения о границах которых не достаточны для определения их положения на местности.

Обозначения земельных участков, размеры которых могут быть переданы в масштабе разделов графической части:

-  Характерная точка границы, сведения о которой не позволяют однозначно определить ее положение на местности.
-  Характерная точка границы, сведения о которой позволяют однозначно определить ее положение на местности.
-  Существующая часть границы земельных участков, имеющиеся в ГКН сведения о которой достаточны для определения ее местоположения.
-  Вновь образованная часть границы земельных участков, сведения о которой достаточны для определения ее местоположения.
-  Существующая часть границы земельных участков, имеющиеся сведения о которой не достаточны для определения ее местоположения.
-  Вновь образованная часть границы земельных участков, сведения о которой не достаточны для определения ее местоположения.
-  Базовая станция при спутниковых наблюдениях (GPS или ГЛОНАСС)
-  Пункты опорной межевой сети (ОМС), (пункт ГГС)
-  Пункты съемочного обоснования, созданные при проведении кадастровых работ
-  Межевые знаки, которые использовались в качестве опорной сети или съемочного обоснования



Внемасштабный площадной участок, границы которого установлены декларативно



Граница субъекта Российской Федерации



Граница муниципального образования



Граница кадастрового округа



Граница кадастрового района



Граница кадастрового квартала