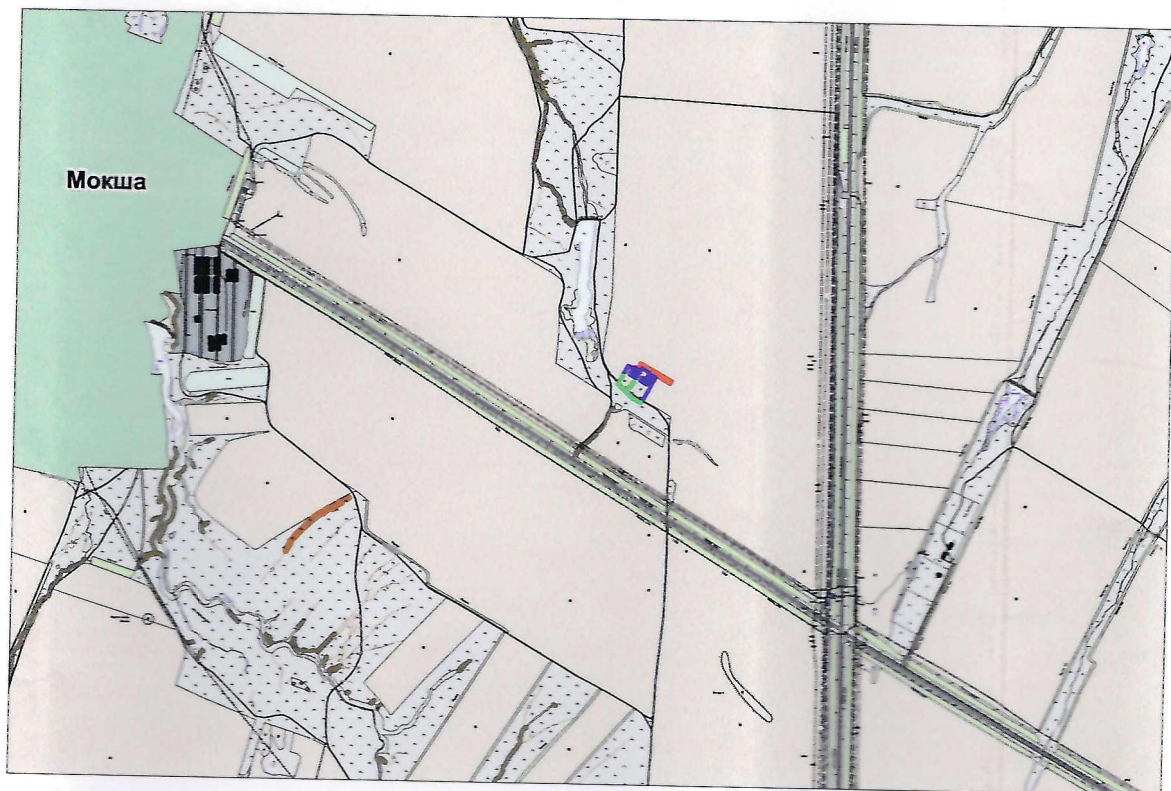


Экспликация земельных участков


Номер	Площадь_кв_м	Назначение_земельного_участка	кадастровый_номер_ЗУ	Собственник_ЗУ_распорядитель	Угодья
01	22270	Площадка под обустройство скважины	63:14:0102001:260	Золотов Николай Алексеевич	пашня
02	3388	Площадка под обустройство скважины	63:14:0102001:259	Золотов Николай Алексеевич	пашня
03	819	Площадка под обустройство скважины	63:14:0102001:230	Золотов Николай Алексеевич	пастбище
04	1110	Площадка под обустройство скважины	63:14:0102001	Земли в ведении муниципального района Большештулицкий	полевая дорога
05	1021	Площадка под обустройство скважины	63:14:0102001:235	Золотов Николай Алексеевич	пастбище
06	530	ВЛ 10кВ	63:14:0102001:260	Золотов Николай Алексеевич	пашня
07	395	ВЛ 10кВ	63:14:0102001:260	Золотов Николай Алексеевич	пашня
08	48	ВЛ 10кВ	63:14:0102001:230	Золотов Николай Алексеевич	пастбище
09	40	ВЛ 10кВ	63:14:0102001:230	Золотов Николай Алексеевич	пастбище
10	56	ВЛ 10кВ	63:14:0102001	Земли в ведении муниципального района Большештулицкий	полевая дорога
11	48	ВЛ 10кВ	63:14:0102001	Земли в ведении муниципального района Большештулицкий	полевая дорога
12	1642	ВЛ 10кВ	63:14:0102001:235	Золотов Николай Алексеевич	пастбище
13	1212	Выкидной трубопровод	63:14:0102001:259	Золотов Николай Алексеевич	пашня
14	9243	Выкидной трубопровод	63:14:0102001:260	Золотов Николай Алексеевич	пашня
Итого	41822				

а размещения объекта строительства АО "РИТЭК":
во скважин № 11,12 Графского месторождения"
Большеглушицкого района Самарской области

Обзорная схема
М 1:50 000



Условные обозначение




- Площадка под обустройства скважин, площадью 28608 кв.м
- Проектируемый выкидной трубопровод от скважин в параллельном следовании, от скв 11 протяженностью 239 м, от скв 12 протяженностью 336 м, площадью 10455 кв.м
- Проектируемая ВЛ к скв 11, протяженностью 154 м, к скв 12, протяженностью 85 м, площадью 1170 кв.м

М 1:2 000

Н
63:14
отде
г. С

Таблица согласования

Наименование должностного лица организации	Условия согласования	Подпись, печать	Ф.И.О.
Глава сельского поселения Мокша	Согласовано:		Девяткин О. А.
Собственник земельных участков с КН 63:14:0102001:260, 63:14:0102001:259, 63:14:0102001:230, 63:14:0102001:235	Согласовано:		Золотов Н.А.
Начальник производственного отдела обустройства месторождения г. Самара Управления капитального строительства Аппарата управления ОАО «РИТЭК»	Согласовано:		Костин Д.В.
Начальник отдела землеустройства и землепользования ТПП "РИТЭК-Самара-Нафта"	Согласовано:		Цыганов А.А.
Главный маркшедер-начальник отдела ТПП "РИТЭК-Самара-нафта"	Согласовано:		Чупин А.В.



кв.м

площадью 1170 кв.м

ООО "Средневолжская землеустроительная компания"

Директор _____ Ховрин Н.А.

Исполнитель _____ Акзянова Н.В.