

ОПИСАНИЕ МЕСТОПОЛОЖЕНИЯ ГРАНИЦ

Территориальная зона размещения объектов социального и коммунально-бытового назначения (О)
(наименование объекта, местоположение границ которого описано (далее - объект))

Раздел 1

Сведения об объекте

Сведения об объекте		
№ п/п	Характеристики объекта	Описание характеристик
1	2	3
1	Местоположение объекта	446193, Самарская обл, Большеглушицкий р-н, Мокша с
2	Площадь объекта +/- величина погрешности определения площади (Р+/- Дельта Р)	20765 кв.м ± 57 кв.м
3	Иные характеристики объекта	<p>Основной вид разрешенного использования: Обслуживание жилой застройки, Хранение автотранспорта, Коммунальное обслуживание, Социальное обслуживание, Оказание услуг связи, Общежития, Бытовое обслуживание, Здравоохранение, Амбулаторно-поликлиническое обслуживание, Стационарное медицинское обслуживание, Образование и просвещение, Дошкольное, начальное и среднее общее образование, Среднее и высшее профессиональное образование, Культурное развитие, Объекты культурно-досуговой деятельности, Парки культуры и отдыха, Религиозное использование, Осуществление религиозных обрядов, Религиозное управление и образование, Общественное управление, Государственное управление, Обеспечение деятельности в области гидрометеорологии и смежных с ней областях, Проведение научных исследований, Ветеринарное обслуживание, Амбулаторное ветеринарное обслуживание, Предпринимательство, Деловое управление, Объекты торговли (торговые центры, торгово-развлекательные центры (комплексы), Рынки, Магазины, Банковская и страховая деятельность, Общественное питание, Гостиничное обслуживание, Развлекательные мероприятия, Служебные гаражи, Объекты дорожного сервиса, Обеспечение дорожного отдыха, Автомобильные мойки, Ремонт автомобилей, Выставочно-ярмарочная деятельность, Обеспечение занятий спортом в помещениях, Площадки для занятий спортом, Туристическое обслуживание, Обеспечение внутреннего правопорядка, Курортная деятельность, Санаторная деятельность, Историко-культурная деятельность, Гидротехнические сооружения, Земельные участки (территории) общего пользования, Улично-дорожная сеть, Благоустройство территории.</p> <p>Условно разрешенный вид разрешенного использования: Для индивидуального жилищного строительства, Малоэтажная многоквартирная жилая застройка, Для ведения личного подсобного хозяйства (приусадебный земельный участок), Блокированная жилая застройка, Медицинские организации особого</p>

		назначения, Цирки и зверинцы, Обеспечение научной деятельности, Проведение научных испытаний, Приюты для животных, Заправка транспортных средств, Обеспечение спортивно-зрелищных мероприятий, Оборудованные площадки для занятий спортом, Стоянки транспорта общего пользования, Общее пользование водными объектами, Ведение огородничества, Ведение садоводства.
--	--	---

Раздел 2

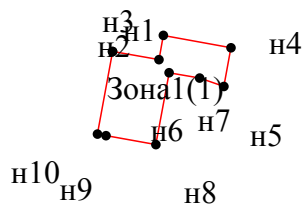
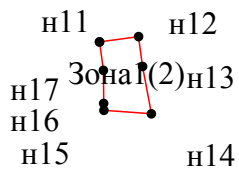
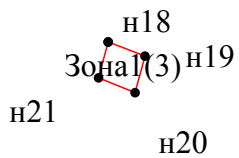
Сведения о местоположении границ объекта					
1. Система координат <u>МСК - 63</u>					
2. Сведения о характерных точках границ объекта					
Обозначение характерных точек границ	Координаты, м		Метод определения координат характерной точки	Средняя квадратическая погрешность положения характерной точки (M_t), м	Описание обозначения точки на местности (при наличии)
	X	Y			
1	2	3	4	5	6
Зона1(1)	–	–	–	–	–
н1	329202.24	1393479.81	Картометрический метод	0.10	–
н2	329191.45	1393541.22	Картометрический метод	0.10	–
н3	329223.43	1393546.94	Картометрический метод	0.10	–
н4	329207.10	1393636.40	Картометрический метод	0.10	–
н5	329155.98	1393627.08	Картометрический метод	0.10	–
н6	329167.12	1393594.96	Картометрический метод	0.10	–
н7	329174.04	1393554.61	Картометрический метод	0.10	–
н8	329079.09	1393537.08	Картометрический метод	0.10	–
н9	329090.94	1393471.22	Картометрический метод	0.10	–
н10	329092.98	1393459.84	Картометрический метод	0.10	–
н1	329202.24	1393479.81	Картометрический метод	0.10	–
Зона1(2)	–	–	–	–	–
н11	329638.05	1393608.10	Картометрический метод	0.10	–
н12	329644.98	1393659.63	Картометрический метод	0.10	–
н13	329605.57	1393664.92	Картометрический метод	0.10	–
н14	329542.99	1393676.69	Картометрический метод	0.10	–
н15	329547.50	1393613.80	Картометрический метод	0.10	–
н16	329556.73	1393613.55	Картометрический метод	0.10	–
н17	329600.38	1393613.17	Картометрический метод	0.10	–
н11	329638.05	1393608.10	Картометрический метод	0.10	–
Зона1(3)	–	–	–	–	–
н18	330740.86	1393487.24	Картометрический метод	0.10	–
н19	330722.07	1393535.95	Картометрический метод	0.10	–
н20	330673.74	1393522.81	Картометрический метод	0.10	–
н21	330693.35	1393474.40	Картометрический метод	0.10	–
н18	330740.86	1393487.24	Картометрический метод	0.10	–

3. Сведения о характерных точках части (частей) границы объекта

Обозначение характерных точек части границы	Координаты, м		Метод определения координат характерной точки	Средняя квадратическая погрешность положения характерной точки (M _t), м	Описание обозначения точки на местности (при наличии)
	X	Y			
1	2	3	4	5	6
–	–	–	–	–	–

Раздел 4







План границ объекта











Масштаб 1: 10000

Используемые условные знаки и обозначения:

Обозначения земельных участков, размеры которых не могут быть переданы в масштабе разделов графической части:

-  Обозначение точки земельных участков, имеющиеся в ГКН сведения о границе которых достаточны для определения ее положения на местности.
-  Обозначение точки земельных участков, имеющиеся в ГКН сведения о границе которых не достаточны для определения ее положения на местности.
-  Обозначение точки земельных участков, представляющих собой единое землепользование с преобладанием обособленных участков, имеющиеся в ГКН сведения о границах которых достаточны для определения их положения на местности.
-  Обозначение точки ранее учтенных земельных участков, представляющих собой единое землепользование с преобладанием обособленных участков, имеющиеся в ГКН сведения о границах которых не достаточны для определения их положения на местности.
-  Граница ранее учтенного земельного участка, представляющего собой единое землепользование с преобладанием условных участков, имеющиеся в ГКН сведения о границах которых достаточны для определения их положения на местности.
-  Граница земельного участка, представляющего собой единое землепользование с преобладанием условных участков, имеющиеся в ГКН сведения о границах которых не достаточны для определения их положения на местности.

Обозначения земельных участков, размеры которых могут быть переданы в масштабе разделов графической части:

-  Характерная точка границы, сведения о которой не позволяют однозначно определить ее положение на местности.
-  Характерная точка границы, сведения о которой позволяют однозначно определить ее положение на местности.
-  Существующая часть границы земельных участков, имеющиеся в ГКН сведения о которой достаточны для определения ее местоположения.
-  Вновь образованная часть границы земельных участков, сведения о которой достаточны для определения ее местоположения.
-  Существующая часть границы земельных участков, имеющиеся сведения о которой не достаточны для определения ее местоположения.
-  Вновь образованная часть границы земельных участков, сведения о которой не достаточны для определения ее местоположения.
-  Базовая станция при спутниковых наблюдениях (GPS или ГЛОНАСС)
-  Пункты опорной межевой сети (ОМС), (пункт ГГС)



Пункты съёмочного обоснования, созданные при проведении кадастровых работ



Межевые знаки, которые использовались в качестве опорной сети или съёмочного обоснования



Внемасштабный площадной участок, границы которого установлены декларативно



Граница субъекта Российской Федерации



Граница муниципального образования



Граница кадастрового округа



Граница кадастрового района



Граница кадастрового квартала

