

ОПИСАНИЕ МЕСТОПОЛОЖЕНИЯ ГРАНИЦ

Территориальная зона застройки индивидуальными жилыми домами (Ж1)
(наименование объекта, местоположение границ которого описано (далее - объект))

Раздел 1

Сведения об объекте

Сведения об объекте		
№ п/п	Характеристики объекта	Описание характеристик
1	2	3
1	Местоположение объекта	446193, Самарская обл, Большеглушицкий р-н, Мокша с
2	Площадь объекта +/- величина погрешности определения площади (P+/- Дельта P)	1928207 кв.м ± 313 кв.м
3	Иные характеристики объекта	<p>Основной вид разрешенного использования: Для индивидуального жилищного строительства, Малоэтажная многоквартирная жилая застройка, Для ведения личного подсобного хозяйства (приусадебный земельный участок), Блокированная жилая застройка, Коммунальное обслуживание, Оказание услуг связи, Бытовое обслуживание, Амбулаторно-поликлиническое обслуживание, Дошкольное, начальное и среднее общее образование, Банковская и страховая деятельность, Общественное питание, Обеспечение занятий спортом в помещениях, Площадки для занятий спортом, Обеспечение внутреннего правопорядка, Историко-культурная деятельность, Земельные участки (территории) общего пользования, Улично-дорожная сеть, Благоустройство территории, Ведение огородничества, Ведение садоводства.</p> <p>Условно разрешенный вид разрешенного использования: Обслуживание жилой застройки, Хранение автотранспорта, Общежития, Объекты культурно-досуговой деятельности, Парки культуры и отдыха, Осуществление религиозных обрядов, Религиозное управление и образование, Государственное управление, Обеспечение деятельности в области гидрометеорологии и смежных с ней областях, Деловое управление, Рынки, Магазины, Банковская и страховая деятельность, Гостиничное обслуживание, Объекты дорожного сервиса, Заправка транспортных средств, Обеспечение дорожного отдыха, Автомобильные мойки, Выставочно-ярмарочная деятельность, Обеспечение занятий спортом в помещениях, Стоянки транспорта общего пользования, Общее пользование водными объектами, Гидротехнические сооружения</p>

Раздел 2

Сведения о местоположении границ объекта					
1. Система координат <u>МСК - 63</u>					
2. Сведения о характерных точках границ объекта					
Обозначение характерных точек границ	Координаты, м		Метод определения координат характерной точки	Средняя квадратическая погрешность положения характерной точки (M_t), м	Описание обозначения точки на местности (при наличии)
	X	Y			
1	2	3	4	5	6
Зона1(1)	–	–	–	–	–
н1	329279.36	1393807.90	Картометрический метод	0.10	–
н2	329297.29	1393883.52	Картометрический метод	0.10	–
н3	329245.60	1393892.91	Картометрический метод	0.10	–
н4	329241.97	1393874.01	Картометрический метод	0.10	–
н5	329177.67	1393888.99	Картометрический метод	0.10	–
н6	329199.61	1393997.51	Картометрический метод	0.10	–
н7	329166.00	1394005.03	Картометрический метод	0.10	–
н8	329160.47	1393978.68	Картометрический метод	0.10	–
н9	329029.97	1394008.00	Картометрический метод	0.10	–
н10	328880.18	1394012.79	Картометрический метод	0.10	–
н11	328850.39	1394013.74	Картометрический метод	0.10	–
н12	328838.62	1394016.49	Картометрический метод	0.10	–
н13	328830.23	1393968.77	Картометрический метод	0.10	–
н14	328797.98	1393974.87	Картометрический метод	0.10	–
н15	328809.01	1394031.22	Картометрический метод	0.10	–
н16	328771.49	1394043.77	Картометрический метод	0.10	–
н17	328750.67	1394047.65	Картометрический метод	0.10	–
н18	328718.43	1394046.30	Картометрический метод	0.10	–
н19	328713.87	1394018.92	Картометрический метод	0.10	–
н20	328577.98	1394048.14	Картометрический метод	0.10	–
н21	328571.43	1394015.90	Картометрический метод	0.10	–
н22	328439.37	1394045.87	Картометрический метод	0.10	–
н23	328461.40	1394146.88	Картометрический метод	0.10	–
н24	328440.33	1394151.41	Картометрический метод	0.10	–
н25	328428.47	1394148.05	Картометрический метод	0.10	–

н26	328414.03	1394081.34	Картометрический метод	0.10	–
н27	327995.00	1394171.42	Картометрический метод	0.10	–
н28	327877.55	1394114.83	Картометрический метод	0.10	–
н29	327879.55	1393767.12	Картометрический метод	0.10	–
н30	327906.82	1393761.26	Картометрический метод	0.10	–
н31	327903.61	1393746.31	Картометрический метод	0.10	–
н32	328220.20	1393678.54	Картометрический метод	0.10	–
н33	328236.83	1393674.97	Картометрический метод	0.10	–
н34	328255.66	1393670.92	Картометрический метод	0.10	–
н35	328899.52	1393746.48	Картометрический метод	0.10	–
н36	328913.25	1393811.46	Картометрический метод	0.10	–
н37	328991.91	1393793.80	Картометрический метод	0.10	–
н38	329005.18	1393851.96	Картометрический метод	0.10	–
н39	329177.15	1393814.99	Картометрический метод	0.10	–
н40	329257.57	1393812.79	Картометрический метод	0.10	–
н1	329279.36	1393807.90	Картометрический метод	0.10	–
–	–	–	–	–	–
н49	328390.15	1393968.83	Картометрический метод	0.10	–
н50	328397.10	1394003.21	Картометрический метод	0.10	–
н51	327997.74	1394088.99	Картометрический метод	0.10	–
н52	327990.38	1394054.77	Картометрический метод	0.10	–
н49	328390.15	1393968.83	Картометрический метод	0.10	–
–	–	–	–	–	–
н53	328162.41	1393808.14	Картометрический метод	0.10	–
н54	328179.12	1393885.88	Картометрический метод	0.10	–
н55	328061.79	1393911.10	Картометрический метод	0.10	–
н56	328045.08	1393833.37	Картометрический метод	0.10	–
н53	328162.41	1393808.14	Картометрический метод	0.10	–
Зона1(2)	–	–	–	–	–
н41	328404.36	1393017.12	Картометрический метод	0.10	–
н42	328397.71	1393032.85	Картометрический метод	0.10	–
н43	328348.16	1393150.05	Картометрический метод	0.10	–
н44	328341.12	1393166.71	Картометрический метод	0.10	–
н45	328325.93	1393267.57	Картометрический метод	0.10	–
н46	327905.34	1393203.79	Картометрический метод	0.10	–

н47	327926.09	1393099.10	Картометрический метод	0.10	–
н48	328027.90	1392858.26	Картометрический метод	0.10	–
н41	328404.36	1393017.12	Картометрический метод	0.10	–
–	–	–	–	–	–
н57	328197.66	1393043.74	Картометрический метод	0.10	–
н58	328164.42	1393122.37	Картометрический метод	0.10	–
н59	328053.60	1393105.68	Картометрический метод	0.10	–
н60	328081.03	1393040.80	Картометрический метод	0.10	–
н61	328097.66	1393001.47	Картометрический метод	0.10	–
н62	328158.50	1393027.19	Картометрический метод	0.10	–
н57	328197.66	1393043.74	Картометрический метод	0.10	–
Зона1(3)	–	–	–	–	–
н63	328971.76	1392841.75	Картометрический метод	0.10	–
н64	328922.26	1392945.69	Картометрический метод	0.10	–
н65	329008.40	1392982.10	Картометрический метод	0.10	–
н66	329026.20	1392942.16	Картометрический метод	0.10	–
н67	329071.96	1392961.83	Картометрический метод	0.10	–
н68	329049.78	1393013.34	Картометрический метод	0.10	–
н69	329010.52	1392996.85	Картометрический метод	0.10	–
н70	328995.47	1393035.54	Картометрический метод	0.10	–
н71	328988.63	1393032.86	Картометрический метод	0.10	–
н72	328968.36	1393080.79	Картометрический метод	0.10	–
н73	328959.02	1393076.91	Картометрический метод	0.10	–
н74	328951.97	1393093.73	Картометрический метод	0.10	–
н75	328868.25	1393130.58	Картометрический метод	0.10	–
н76	328856.95	1393104.68	Картометрический метод	0.10	–
н77	328920.24	1393077.54	Картометрический метод	0.10	–
н78	328926.17	1393063.24	Картометрический метод	0.10	–
н79	328791.18	1393006.49	Картометрический метод	0.10	–
н80	328825.07	1392926.32	Картометрический метод	0.10	–
н81	328727.23	1392884.95	Картометрический метод	0.10	–
н82	328693.34	1392965.12	Картометрический метод	0.10	–
н83	328177.98	1392747.26	Картометрический метод	0.10	–
н84	328264.44	1392542.74	Картометрический метод	0.10	–
н85	328541.18	1392659.73	Картометрический метод	0.10	–

н86	328623.42	1392694.50	Картометрический метод	0.10	–
н87	328798.22	1392768.39	Картометрический метод	0.10	–
н63	328971.76	1392841.75	Картометрический метод	0.10	–
Зона1(4)	–	–	–	–	–
н88	329220.44	1393328.75	Картометрический метод	0.10	–
н89	329211.06	1393381.03	Картометрический метод	0.10	–
н90	329219.35	1393382.47	Картометрический метод	0.10	–
н91	329202.24	1393479.81	Картометрический метод	0.10	–
н92	329092.98	1393459.84	Картометрический метод	0.10	–
н93	329094.52	1393451.24	Картометрический метод	0.10	–
н94	328698.07	1393385.96	Картометрический метод	0.10	–
н95	328696.39	1393398.38	Картометрический метод	0.10	–
н96	328683.19	1393396.24	Картометрический метод	0.10	–
н97	328685.34	1393383.87	Картометрический метод	0.10	–
н98	328648.22	1393377.76	Картометрический метод	0.10	–
н99	328644.54	1393397.73	Картометрический метод	0.10	–
н100	329051.51	1393464.73	Картометрический метод	0.10	–
н101	329053.03	1393453.88	Картометрический метод	0.10	–
н102	329067.29	1393456.34	Картометрический метод	0.10	–
н103	329065.43	1393467.02	Картометрический метод	0.10	–
н104	329090.94	1393471.22	Картометрический метод	0.10	–
н105	329079.09	1393537.08	Картометрический метод	0.10	–
н106	329174.04	1393554.61	Картометрический метод	0.10	–
н107	329167.12	1393594.96	Картометрический метод	0.10	–
н108	329155.98	1393627.08	Картометрический метод	0.10	–
н109	329147.15	1393652.54	Картометрический метод	0.10	–
н110	328850.57	1393603.11	Картометрический метод	0.10	–
н111	328846.60	1393628.32	Картометрический метод	0.10	–
н112	328639.40	1393593.39	Картометрический метод	0.10	–
н113	328585.37	1393545.29	Картометрический метод	0.10	–
н114	328591.49	1393506.52	Картометрический метод	0.10	–
н115	328518.54	1393493.73	Картометрический метод	0.10	–
н116	328485.70	1393524.40	Картометрический метод	0.10	–
н117	328452.41	1393519.90	Картометрический метод	0.10	–

н118	328388.61	1393499.01	Картометрический метод	0.10	–
н119	328327.77	1393492.72	Картометрический метод	0.10	–
н120	328341.30	1393402.73	Картометрический метод	0.10	–
н121	328380.21	1393374.29	Картометрический метод	0.10	–
н122	328349.96	1393368.81	Картометрический метод	0.10	–
н123	328410.40	1393322.60	Картометрический метод	0.10	–
н124	328444.00	1393327.65	Картометрический метод	0.10	–
н125	328491.68	1393292.80	Картометрический метод	0.10	–
н126	328525.83	1393267.84	Картометрический метод	0.10	–
н127	328583.06	1393226.00	Картометрический метод	0.10	–
н128	328599.51	1393213.97	Картометрический метод	0.10	–
н129	328723.48	1393230.84	Картометрический метод	0.10	–
н130	328767.45	1393238.83	Картометрический метод	0.10	–
н131	328827.76	1393260.17	Картометрический метод	0.10	–
н132	329057.19	1393261.28	Картометрический метод	0.10	–
н88	329220.44	1393328.75	Картометрический метод	0.10	–
Зона1(5)	–	–	–	–	–
н133	329255.18	1393007.99	Картометрический метод	0.10	–
н134	329218.88	1393083.20	Картометрический метод	0.10	–
н135	329089.56	1393029.77	Картометрический метод	0.10	–
н136	329095.05	1393018.73	Картометрический метод	0.10	–
н137	329101.50	1393021.46	Картометрический метод	0.10	–
н138	329128.46	1392956.28	Картометрический метод	0.10	–
н133	329255.18	1393007.99	Картометрический метод	0.10	–
Зона1(6)	–	–	–	–	–
н139	329552.16	1393441.80	Картометрический метод	0.10	–
н140	329536.30	1393537.50	Картометрический метод	0.10	–
н141	329567.09	1393541.50	Картометрический метод	0.10	–
н142	329556.73	1393613.55	Картометрический метод	0.10	–
н143	329547.50	1393613.80	Картометрический метод	0.10	–
н144	329542.99	1393676.69	Картометрический метод	0.10	–
н145	329541.66	1393695.23	Картометрический метод	0.10	–
н146	329486.35	1393685.79	Картометрический метод	0.10	–
н147	329478.00	1393733.45	Картометрический метод	0.10	–
н148	329406.80	1393720.80	Картометрический метод	0.10	–

н149	329415.79	1393673.25	Картометрический метод	0.10	–
н150	329207.10	1393636.40	Картометрический метод	0.10	–
н151	329223.43	1393546.94	Картометрический метод	0.10	–
н152	329286.97	1393558.29	Картометрический метод	0.10	–
н153	329316.26	1393399.88	Картометрический метод	0.10	–
н139	329552.16	1393441.80	Картометрический метод	0.10	–
Зона1(7)	–	–	–	–	–
н154	329952.21	1393259.10	Картометрический метод	0.10	–
н155	330018.11	1393279.51	Картометрический метод	0.10	–
н156	329975.94	1393403.94	Картометрический метод	0.10	–
н157	329999.14	1393410.88	Картометрический метод	0.10	–
н158	329990.58	1393425.08	Картометрический метод	0.10	–
н159	330004.26	1393431.15	Картометрический метод	0.10	–
н160	330006.81	1393433.50	Картометрический метод	0.10	–
н161	329976.19	1393490.87	Картометрический метод	0.10	–
н162	329957.02	1393482.07	Картометрический метод	0.10	–
н163	329934.75	1393471.76	Картометрический метод	0.10	–
н164	329820.17	1393436.04	Картометрический метод	0.10	–
н165	329832.84	1393360.08	Картометрический метод	0.10	–
н166	329806.82	1393350.46	Картометрический метод	0.10	–
н167	329686.52	1393289.07	Картометрический метод	0.10	–
н168	329490.77	1393204.06	Картометрический метод	0.10	–
н169	329481.44	1393226.82	Картометрический метод	0.10	–
н170	329306.50	1393208.92	Картометрический метод	0.10	–
н171	329277.48	1393192.21	Картометрический метод	0.10	–
н172	329258.36	1393158.45	Картометрический метод	0.10	–
н173	329283.45	1393098.38	Картометрический метод	0.10	–
н174	329291.00	1393101.57	Картометрический метод	0.10	–
н175	329318.72	1393036.27	Картометрический метод	0.10	–
н176	329369.23	1393057.50	Картометрический метод	0.10	–
н177	329342.30	1393123.25	Картометрический метод	0.10	–
н178	329468.22	1393177.76	Картометрический метод	0.10	–
н179	329516.74	1393066.16	Картометрический метод	0.10	–
н180	329695.13	1393145.27	Картометрический метод	0.10	–

н181	329711.74	1393172.97	Картометрический метод	0.10	–
н182	329749.43	1393177.20	Картометрический метод	0.10	–
н183	329741.43	1393234.18	Картометрический метод	0.10	–
н184	329937.83	1393302.48	Картометрический метод	0.10	–
н154	329952.21	1393259.10	Картометрический метод	0.10	–
Зона1(8)	–	–	–	–	–
н185	329369.85	1393288.91	Картометрический метод	0.10	–
н186	329353.32	1393346.03	Картометрический метод	0.10	–
н187	329321.06	1393336.39	Картометрический метод	0.10	–
н188	329339.55	1393284.46	Картометрический метод	0.10	–
н185	329369.85	1393288.91	Картометрический метод	0.10	–
Зона1(9)	–	–	–	–	–
н189	329810.75	1393695.37	Картометрический метод	0.10	–
н190	329803.75	1393720.37	Картометрический метод	0.10	–
н191	329812.71	1393723.95	Картометрический метод	0.10	–
н192	329821.81	1393726.58	Картометрический метод	0.10	–
н193	329812.87	1393759.08	Картометрический метод	0.10	–
н194	329794.17	1393754.65	Картометрический метод	0.10	–
н195	329795.31	1393746.19	Картометрический метод	0.10	–
н196	329781.69	1393744.16	Картометрический метод	0.10	–
н197	329789.94	1393690.16	Картометрический метод	0.10	–
н189	329810.75	1393695.37	Картометрический метод	0.10	–
Зона1(10)	–	–	–	–	–
н198	329954.85	1393751.42	Картометрический метод	0.10	–
н199	329948.40	1393786.86	Картометрический метод	0.10	–
н200	330031.36	1393801.63	Картометрический метод	0.10	–
н201	330020.43	1393856.78	Картометрический метод	0.10	–
н202	329941.21	1393840.35	Картометрический метод	0.10	–
н203	329948.61	1393804.59	Картометрический метод	0.10	–
н204	329910.70	1393797.84	Картометрический метод	0.10	–
н205	329895.33	1393866.21	Картометрический метод	0.10	–
н206	329837.94	1393853.81	Картометрический метод	0.10	–
н207	329829.94	1393847.81	Картометрический метод	0.10	–
н208	329822.94	1393847.41	Картометрический метод	0.10	–
н209	329823.93	1393838.94	Картометрический метод	0.10	–

н210	329865.47	1393769.36	Картометрический метод	0.10	–
н211	329849.02	1393758.77	Картометрический метод	0.10	–
н212	329867.97	1393719.69	Картометрический метод	0.10	–
н213	329871.62	1393712.02	Картометрический метод	0.10	–
н214	329889.25	1393721.06	Картометрический метод	0.10	–
н215	329889.50	1393723.39	Картометрический метод	0.10	–
н216	329885.99	1393739.15	Картометрический метод	0.10	–
н198	329954.85	1393751.42	Картометрический метод	0.10	–
Зона1(11)	–	–	–	–	–
н217	329889.31	1393516.23	Картометрический метод	0.10	–
н218	329872.78	1393544.50	Картометрический метод	0.10	–
н219	329834.84	1393522.31	Картометрический метод	0.10	–
н220	329851.37	1393494.04	Картометрический метод	0.10	–
н217	329889.31	1393516.23	Картометрический метод	0.10	–
Зона1(12)	–	–	–	–	–
н221	329904.23	1393570.60	Картометрический метод	0.10	–
н222	329893.66	1393588.32	Картометрический метод	0.10	–
н223	329862.94	1393574.09	Картометрический метод	0.10	–
н224	329861.56	1393571.69	Картометрический метод	0.10	–
н225	329867.56	1393557.31	Картометрический метод	0.10	–
н226	329874.38	1393555.75	Картометрический метод	0.10	–
н227	329887.38	1393560.56	Картометрический метод	0.10	–
н221	329904.23	1393570.60	Картометрический метод	0.10	–
Зона1(13)	–	–	–	–	–
н228	329974.13	1393570.22	Картометрический метод	0.10	–
н229	329972.56	1393573.63	Картометрический метод	0.10	–
н230	329966.31	1393570.41	Картометрический метод	0.10	–
н231	329965.13	1393572.19	Картометрический метод	0.10	–
н232	329969.13	1393574.59	Картометрический метод	0.10	–
н233	329967.31	1393577.82	Картометрический метод	0.10	–
н234	329963.13	1393575.38	Картометрический метод	0.10	–
н235	329959.95	1393579.56	Картометрический метод	0.10	–
н236	329963.94	1393581.78	Картометрический метод	0.10	–
н237	329959.50	1393589.16	Картометрический метод	0.10	–
н238	329952.69	1393591.34	Картометрический метод	0.10	–

н239	329947.69	1393600.94	Картометрический метод	0.10	–
н240	329935.57	1393594.67	Картометрический метод	0.10	–
н241	329929.06	1393591.29	Картометрический метод	0.10	–
н242	329942.51	1393568.13	Картометрический метод	0.10	–
н243	329947.88	1393571.16	Картометрический метод	0.10	–
н244	329953.32	1393560.97	Картометрический метод	0.10	–
н245	329960.94	1393564.59	Картометрический метод	0.10	–
н246	329963.75	1393565.00	Картометрический метод	0.10	–
н228	329974.13	1393570.22	Картометрический метод	0.10	–
Зона1(14)	–	–	–	–	–
н247	330048.81	1393373.53	Картометрический метод	0.10	–
н248	330040.75	1393387.91	Картометрический метод	0.10	–
н249	330036.94	1393385.75	Картометрический метод	0.10	–
н250	330044.94	1393371.37	Картометрический метод	0.10	–
н247	330048.81	1393373.53	Картометрический метод	0.10	–
Зона1(15)	–	–	–	–	–
н251	330081.88	1393379.03	Картометрический метод	0.10	–
н252	330071.31	1393404.19	Картометрический метод	0.10	–
н253	330065.13	1393401.79	Картометрический метод	0.10	–
н254	330067.13	1393396.69	Картометрический метод	0.10	–
н255	330053.89	1393391.06	Картометрический метод	0.10	–
н256	330063.00	1393371.09	Картометрический метод	0.10	–
н251	330081.88	1393379.03	Картометрический метод	0.10	–
Зона1(16)	–	–	–	–	–
н257	331234.35	1393122.73	Картометрический метод	0.10	–
н258	331232.28	1393240.83	Картометрический метод	0.10	–
н259	331218.48	1393371.45	Картометрический метод	0.10	–
н260	331193.63	1393498.45	Картометрический метод	0.10	–
н261	331155.67	1393628.90	Картометрический метод	0.10	–
н262	331121.08	1393714.31	Картометрический метод	0.10	–
н263	331059.87	1393818.59	Картометрический метод	0.10	–
н264	330794.37	1393746.83	Картометрический метод	0.10	–
н265	330749.56	1393823.16	Картометрический метод	0.10	–
н266	330726.34	1393862.41	Картометрический метод	0.10	–
н267	330698.11	1393910.82	Картометрический метод	0.10	–

н268	330582.13	1393866.24	Картометрический метод	0.10	–
н269	330732.66	1393609.34	Картометрический метод	0.10	–
н270	330741.33	1393590.97	Картометрический метод	0.10	–
н271	330779.51	1393497.69	Картометрический метод	0.10	–
н272	330740.86	1393487.24	Картометрический метод	0.10	–
н273	330693.35	1393474.40	Картометрический метод	0.10	–
н274	330673.74	1393522.81	Картометрический метод	0.10	–
н275	330654.71	1393567.56	Картометрический метод	0.10	–
н276	330702.46	1393580.46	Картометрический метод	0.10	–
н277	330693.34	1393598.71	Картометрический метод	0.10	–
н278	330545.36	1393852.11	Картометрический метод	0.10	–
н279	330331.43	1393769.87	Картометрический метод	0.10	–
н280	330477.45	1393519.65	Картометрический метод	0.10	–
н281	330522.93	1393531.94	Картометрический метод	0.10	–
н282	330545.24	1393488.09	Картометрический метод	0.10	–
н283	330499.74	1393475.79	Картометрический метод	0.10	–
н284	330520.36	1393427.65	Картометрический метод	0.10	–
н285	330482.38	1393417.39	Картометрический метод	0.10	–
н286	330438.67	1393509.17	Картометрический метод	0.10	–
н287	330294.12	1393755.54	Картометрический метод	0.10	–
н288	330080.16	1393673.29	Картометрический метод	0.10	–
н289	330140.01	1393571.22	Картометрический метод	0.10	–
н290	330101.96	1393558.74	Картометрический метод	0.10	–
н291	330138.34	1393449.05	Картометрический метод	0.10	–
н292	330059.08	1393427.30	Картометрический метод	0.10	–
н293	330078.29	1393394.99	Картометрический метод	0.10	–
н294	330108.50	1393344.17	Картометрический метод	0.10	–
н295	330120.80	1393323.47	Картометрический метод	0.10	–
н296	330142.11	1393277.19	Картометрический метод	0.10	–
н297	330149.47	1393257.45	Картометрический метод	0.10	–
н298	330162.87	1393192.31	Картометрический метод	0.10	–
н299	330160.48	1393105.08	Картометрический метод	0.10	–
н300	330145.44	1393046.38	Картометрический метод	0.10	–
н301	330135.40	1393025.72	Картометрический метод	0.10	–

н302	330240.62	1393005.47	Картометрический метод	0.10	–
н303	330245.76	1393024.85	Картометрический метод	0.10	–
н304	330251.75	1393047.70	Картометрический метод	0.10	–
н305	330257.53	1393074.96	Картометрический метод	0.10	–
н306	330261.76	1393102.48	Картометрический метод	0.10	–
н307	330265.30	1393142.95	Картометрический метод	0.10	–
н308	330265.16	1393186.92	Картометрический метод	0.10	–
н309	330305.39	1393194.03	Картометрический метод	0.10	–
н310	330305.85	1393160.03	Картометрический метод	0.10	–
н311	330304.47	1393123.96	Картометрический метод	0.10	–
н312	330297.91	1393071.16	Картометрический метод	0.10	–
н313	330285.10	1393017.27	Картометрический метод	0.10	–
н314	330280.02	1392997.88	Картометрический метод	0.10	–
н315	330504.30	1392954.68	Картометрический метод	0.10	–
н316	330508.56	1392974.23	Картометрический метод	0.10	–
н317	330517.57	1393012.06	Картометрический метод	0.10	–
н318	330524.91	1393051.92	Картометрический метод	0.10	–
н319	330529.65	1393092.99	Картометрический метод	0.10	–
н320	330532.50	1393131.30	Картометрический метод	0.10	–
н321	330531.46	1393187.55	Картометрический метод	0.10	–
н322	330527.66	1393233.32	Картометрический метод	0.10	–
н323	330566.68	1393240.22	Картометрический метод	0.10	–
н324	330571.15	1393187.90	Картометрический метод	0.10	–
н325	330571.84	1393126.64	Картометрический метод	0.10	–
н326	330570.03	1393094.37	Картометрический метод	0.10	–
н327	330565.28	1393048.47	Картометрический метод	0.10	–
н328	330556.40	1393001.71	Картометрический метод	0.10	–
н329	330547.89	1392966.66	Картометрический метод	0.10	–
н330	330542.94	1392947.24	Картометрический метод	0.10	–
н331	330652.27	1392926.18	Картометрический метод	0.10	–
н332	330665.95	1392929.46	Картометрический метод	0.10	–
н333	330680.90	1392995.32	Картометрический метод	0.10	–
н334	330691.52	1393074.82	Картометрический метод	0.10	–
н257	331234.35	1393122.73	Картометрический метод	0.10	–


Зона1(17)	–	–	–	–	–
н159	330004.26	1393431.15	Картометрический метод	0.10	–
н160	330006.81	1393433.50	Картометрический метод	0.10	–
н161	329976.19	1393490.87	Картометрический метод	0.10	–
н162	329957.02	1393482.07	Картометрический метод	0.10	–
н163	329934.75	1393471.76	Картометрический метод	0.10	–
н335	329933.75	1393468.37	Картометрический метод	0.10	–
н336	329952.19	1393440.04	Картометрический метод	0.10	–
н337	329961.81	1393442.06	Картометрический метод	0.10	–
н338	329967.62	1393440.47	Картометрический метод	0.10	–
н339	329974.82	1393443.69	Картометрический метод	0.10	–
н340	329978.44	1393443.72	Картометрический метод	0.10	–
н341	329979.44	1393441.72	Картометрический метод	0.10	–
н342	329974.81	1393438.69	Картометрический метод	0.10	–
н343	329975.25	1393437.92	Картометрический метод	0.10	–
н344	329962.00	1393430.87	Картометрический метод	0.10	–
н345	329971.63	1393412.50	Картометрический метод	0.10	–
н346	329978.06	1393416.12	Картометрический метод	0.10	–
н347	329976.63	1393418.72	Картометрический метод	0.10	–
н348	329983.45	1393422.34	Картометрический метод	0.10	–
н349	329984.25	1393420.94	Картометрический метод	0.10	–
н350	329989.56	1393423.94	Картометрический метод	0.10	–
н158	329990.58	1393425.08	Картометрический метод	0.10	–
н159	330004.26	1393431.15	Картометрический метод	0.10	–

3. Сведения о характерных точках части (частей) границы объекта

Обозначение характерных точек части границы	Координаты, м		Метод определения координат характерной точки	Средняя квадратическая погрешность положения характерной точки (M), м	Описание обозначения точки на местности (при наличии)
	X	Y			
1	2	3	4	5	6
–	–	–	–	–	–

Раздел 4






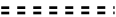
План границ объекта











Масштаб 1: 20000

Используемые условные знаки и обозначения:

Обозначения земельных участков, размеры которых не могут быть переданы в масштабе разделов графической части:

-  Обозначение точки земельных участков, имеющиеся в ГКН сведения о границе которых достаточны для определения ее положения на местности.
-  Обозначение точки земельных участков, имеющиеся в ГКН сведения о границе которых не достаточны для определения ее положения на местности.
-  Обозначение точки земельных участков, представляющих собой единое землепользование с преобладанием обособленных участков, имеющиеся в ГКН сведения о границах которых достаточны для определения их положения на местности.
-  Обозначение точки ранее учтенных земельных участков, представляющих собой единое землепользование с преобладанием обособленных участков, имеющиеся в ГКН сведения о границах которых не достаточны для определения их положения на местности.
-  Граница ранее учтенного земельного участка, представляющего собой единое землепользование с преобладанием условных участков, имеющиеся в ГКН сведения о границах которых достаточны для определения их положения на местности.
-  Граница земельного участка, представляющего собой единое землепользование с преобладанием условных участков, имеющиеся в ГКН сведения о границах которых не достаточны для определения их положения на местности.

Обозначения земельных участков, размеры которых могут быть переданы в масштабе разделов графической части:

-  Характерная точка границы, сведения о которой не позволяют однозначно определить ее положение на местности.
-  Характерная точка границы, сведения о которой позволяют однозначно определить ее положение на местности.
-  Существующая часть границы земельных участков, имеющиеся в ГКН сведения о которой достаточны для определения ее местоположения.
-  Вновь образованная часть границы земельных участков, сведения о которой достаточны для определения ее местоположения.
-  Существующая часть границы земельных участков, имеющиеся сведения о которой не достаточны для определения ее местоположения.
-  Вновь образованная часть границы земельных участков, сведения о которой не достаточны для определения ее местоположения.
-  Базовая станция при спутниковых наблюдениях (GPS или ГЛОНАСС)
-  Пункты опорной межевой сети (ОМС), (пункт ГГС)



Пункты съёмочного обоснования, созданные при проведении кадастровых работ



Межевые знаки, которые использовались в качестве опорной сети или съёмочного обоснования



Внемасштабный площадной участок, границы которого установлены декларативно



Граница субъекта Российской Федерации



Граница муниципального образования



Граница кадастрового округа



Граница кадастрового района



Граница кадастрового квартала

