

ОПИСАНИЕ МЕСТОПОЛОЖЕНИЯ ГРАНИЦ

Территориальная зона: Производственная зона, зона инженерной и транспортной инфраструктур за границами населенного пункта (П2)

(наименование объекта, местоположение границ которого описано (далее - объект))

Раздел 1

Сведения об объекте		
№ п/п	Характеристики объекта	Описание характеристик
1	2	3
1	Местоположение объекта	446180, Самарская обл, Большеглушицкий р-н, Большая Глушица с/п
2	Площадь объекта +/- величина погрешности определения площади (P+/- Дельта P)	29325 кв.м ± 44 кв.м
3	Иные характеристики объекта	<p>Хранение автотранспорта - Предоставление коммунальных услуг 3.1.1, Коммунальное обслуживание - , Предоставление коммунальных услуг - , Административные здания организаций, обеспечивающих предоставление коммунальных услуг - Служебные гаражи 4.9, Оказание услуг связи - Предоставление коммунальных услуг 3.1.1.; Служебные гаражи 4.9, Обеспечение деятельности в области гидрометеорологии и смежных с ней областях - Предоставление коммунальных услуг 3.1.1.; Служебные гаражи 4.9, Проведение научных исследований - Предоставление коммунальных услуг 3.1.1.; Служебные гаражи 4.9, Проведение научных испытаний - Предоставление коммунальных услуг 3.1.1.; Служебные гаражи 4.9, Ветеринарное обслуживание - Предоставление коммунальных услуг 3.1.1.; Служебные гаражи 4.9, Амбулаторное ветеринарное обслуживание - Предоставление коммунальных услуг 3.1.1.; Служебные гаражи 4.9, Деловое управление - Предоставление коммунальных услуг 3.1.1.; Служебные гаражи 4.9, Служебные гаражи - Предоставление коммунальных услуг 3.1.1, Объекты дорожного сервиса - Предоставление коммунальных услуг 3.1.1, Заправка транспортных средств - Предоставление коммунальных услуг 3.1.1, Обеспечение дорожного отдыха - Предоставление коммунальных услуг 3.1.1.; Магазины 4.4.; Общественное питание 4.6, Служебные гаражи 4.9.; Площадки для занятий спортом 5.1.3, Автомобильные мойки - Предоставление коммунальных услуг 3.1.1.; Магазины 4.4.; Служебные гаражи 4.9, Ремонт автомобилей - Предоставление коммунальных услуг 3.1.1.; Магазины 4.4.; Служебные гаражи 4.9.; Площадки для занятий спортом 5.1.3, Выставочно-ярмарочная деятельность - Предоставление коммунальных услуг 3.1.1.; Магазины 4.4.; Общественное питание 4.6, Служебные гаражи 4.9.; Площадки для занятий спортом 5.1.3, Производственная деятельность - , Недропользование - , Тяжелая промышленность - Общежития 3.2.4.; Служебные гаражи 4.9.; Общественное питание 4.6.; Выставочно-ярмарочная деятельность 4.10.; Площадки для занятий спортом</p>

		<p>5.1.3.; Связь 6.8, Склад 6.9, Складские площадки 6.9.1, Железнодорожные пути 7.1.1, Автомобилестроительная промышленность - Общежития 3.2.4.; Служебные гаражи 4.9.; Общественное питание 4.6.; Выставочно-ярмарочная деятельность 4.10.; Площадки для занятий спортом 5.1.3.; Связь 6.8, Склад 6.9, Складские площадки 6.9.1, Железнодорожные пути 7.1.1, Легкая промышленность - Общежития 3.2.4.; Служебные гаражи 4.9.; Общественное питание 4.6.; Выставочно-ярмарочная деятельность 4.10.; Площадки для занятий спортом 5.1.3.; Связь 6.8, Склад 6.9, Складские площадки 6.9.1, Железнодорожные пути 7.1.1, Фармацевтическая промышленность - Общежития 3.2.4.; Служебные гаражи 4.9.; Общественное питание 4.6.; Выставочно-ярмарочная деятельность 4.10.; Площадки для занятий спортом 5.1.3.; Связь 6.8, Склад 6.9, Складские площадки 6.9.1, Железнодорожные пути 7.1.1, Пищевая промышленность - Общежития 3.2.4.; Служебные гаражи 4.9.; Общественное питание 4.6.; Выставочно-ярмарочная деятельность 4.10.; Площадки для занятий спортом 5.1.3.; Связь 6.8, Склад 6.9, Складские площадки 6.9.1, Железнодорожные пути 7.1.1, Нефтехимическая промышленность - Общежития 3.2.4.; Служебные гаражи 4.9.; Общественное питание 4.6.; Выставочно-ярмарочная деятельность 4.10.; Площадки для занятий спортом 5.1.3.; Связь 6.8, Склад 6.9, Складские площадки 6.9.1, Железнодорожные пути 7.1.1, Строительная промышленность - Общежития 3.2.4.; Служебные гаражи 4.9.; Общественное питание 4.6.; Выставочно-ярмарочная деятельность 4.10.; Площадки для занятий спортом 5.1.3.; Связь 6.8, Склад 6.9, Складские площадки 6.9.1, Железнодорожные пути 7.1.1, Энергетика - Общежития 3.2.4.; Служебные гаражи 4.9.; Общественное питание 4.6.; Выставочно-ярмарочная деятельность 4.10.; Площадки для занятий спортом 5.1.3.; Связь 6.8, Склад 6.9, Складские площадки 6.9.1, Железнодорожные пути 7.1.1, Связь - , Склад - , Складские площадки - , Целлюлозно-бумажная промышленность - Общежития 3.2.4.; Служебные гаражи 4.9.; Общественное питание 4.6.; Выставочно-ярмарочная деятельность 4.10.; Площадки для занятий спортом 5.1.3.; Связь 6.8, Склад 6.9, Складские площадки 6.9.1, Железнодорожные пути 7.1.1, Научно-производственная деятельность - Общежития 3.2.4.; Служебные гаражи 4.9.; Общественное питание 4.6.; Выставочно-ярмарочная деятельность 4.10.; Площадки для занятий спортом 5.1.3.; Связь 6.8, Склад 6.9, Складские площадки 6.9.1, Железнодорожные пути 7.1.1, Транспорт - , Железнодорожные пути - , Автомобильный транспорт - , Размещение автомобильных дорог - , Обслуживание перевозок пассажиров - , Стоянки транспорта общего пользования - , Водный транспорт - , Воздушный транспорт - , Трубопроводный транспорт - , Обеспечение обороны и безопасности - , Обеспечение внутреннего</p>
--	--	--

		<p> правопорядка - Коммунальное обслуживание 3.1.; Общежития 3.2.4.; Служебные гаражи 4.9.; Общественное питание 4.6.; Площадки для занятий спортом 5.1.3.; Связь 6.8, Историко-культурная деятельность - , Общее пользование водными объектами - , Специальное пользование водными объектами - , Гидротехнические сооружения - , Земельные участки (территории) общего пользования - , Благоустройство территории - , Запас - , Приюты для животных - Предоставление коммунальных услуг 3.1.1.; Служебные гаражи 4.9, Рынки - Предоставление коммунальных услуг 3.1.1.; Служебные гаражи 4.9, Магазины - Предоставление коммунальных услуг 3.1.1.; Служебные гаражи 4.9, Общественное питание - Предоставление коммунальных услуг 3.1.1.; Служебные гаражи 4.9, Гостиничное обслуживание - Предоставление коммунальных услуг 3.1.1.; Магазины 4.4.; Общественное питание 4.6, Служебные гаражи 4.9.; Площадки для занятий спортом 5.1.3, Спорт - Предоставление коммунальных услуг 3.1.1.; Магазины 4.4.; Общественное питание 4.6, Служебные гаражи 4.9, Обеспечение спортивно- зрелищных мероприятий - Предоставление коммунальных услуг 3.1.1.; Магазины 4.4.; Общественное питание 4.6, Служебные гаражи 4.9, Обеспечение занятий спортом в помещениях - Предоставление коммунальных услуг 3.1.1.; Магазины 4.4.; Общественное питание 4.6, Служебные гаражи 4.9, Площадки для занятий спортом - , Авиационный спорт - Предоставление коммунальных услуг 3.1.1.; Служебные гаражи 4.9, Обеспечение вооруженных сил - , Обеспечение деятельности по исполнению наказаний - Коммунальное обслуживание 3.1.; Служебные гаражи 4.9 </p>
--	--	---

Раздел 3

Сведения о местоположении измененных (уточненных) границ объекта							
1. Система координат <u>МСК - 63</u>							
2. Сведения о характерных точках границ объекта							
Обозначение характерных точек границ	Существующие координаты, м		Измененные (уточненные) координаты, м		Метод определения координат характерной точки	Средняя квадратическая погрешность положения характерной точки (Мт), м	Описание обозначения точки на местности (при наличии)
	X	Y	X	Y			
1	2	3	4	5	6	7	8
Зона1(1)	-	-	-	-	-	-	-
1	-	-	295356.45	1397680.94	Картометрический метод	0.10	-
2	-	-	295381.39	1397695.48	Картометрический метод	0.10	-
3	-	-	295354.42	1397760.84	Картометрический метод	0.10	-
4	-	-	295282.60	1397742.42	Картометрический метод	0.10	-
5	-	-	295271.43	1397742.87	Картометрический метод	0.10	-
6	-	-	295209.59	1397683.63	Картометрический метод	0.10	-
7	-	-	295233.63	1397629.58	Картометрический метод	0.10	-
8	-	-	295295.57	1397656.21	Картометрический метод	0.10	-
1	-	-	295356.45	1397680.94	Картометрический метод	0.10	-
Зона1(2)	-	-	-	-	-	-	-
9	-	-	296457.92	1396400.27	Картометрический метод	0.10	-
10	-	-	296449.09	1396423.60	Картометрический метод	0.10	-
11	-	-	296430.56	1396472.53	Картометрический метод	0.10	-
12	-	-	296417.95	1396505.85	Картометрический метод	0.10	-
13	-	-	296403.58	1396499.84	Картометрический метод	0.10	-
14	-	-	296383.58	1396491.45	Картометрический метод	0.10	-
15	-	-	296282.90	1396449.25	Картометрический метод	0.10	-
16	-	-	296324.85	1396346.19	Картометрический метод	0.10	-
9	-	-	296457.92	1396400.27	Картометрический метод	0.10	-
Зона1(3)	-	-	-	-	-	-	-
17	-	-	301221.31	1398458.96	Картометрический метод	0.10	-
18	-	-	301220.89	1398465.62	Картометрический метод	0.10	-
19	-	-	301214.74	1398471.80	Картометрический метод	0.10	-
20	-	-	301218.89	1398462.18	Картометрический метод	0.10	-
17	-	-	301221.31	1398458.96	Картометрический метод	0.10	-
Зона1(4)	-	-	-	-	-	-	-
21	-	-	301299.22	1398405.10	Картометрический метод	0.10	-

34 40 35
30 31 32
20 25 19
Зона (1)



Лист 2:

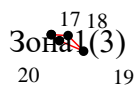
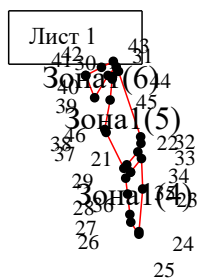
9 10 11
Зона (2)
12 14
16 15

Лист 3:

1 2 3
Зона (1)
4 5
7 6

Раздел 4

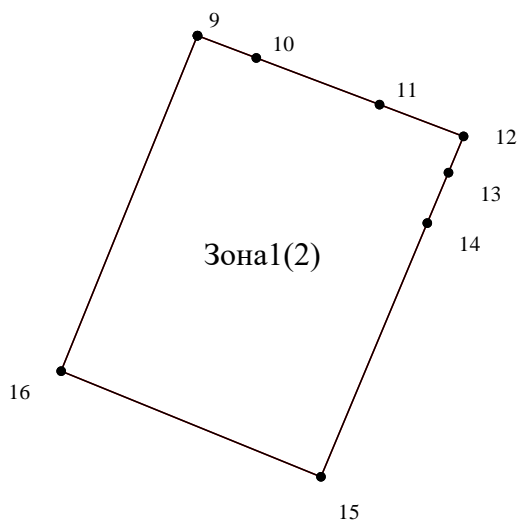
План границ объекта



Масштаб 1: 3000

План границ объекта

Лист 2

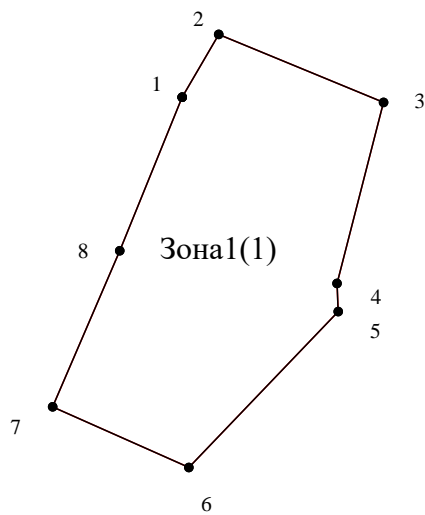


Масштаб 1: 3000

План границ объекта



Лист 3



Масштаб 1: 3000

Используемые условные знаки и обозначения:

Обозначения земельных участков, размеры которых не могут быть переданы в масштабе разделов графической части:

- Обозначение точки земельных участков, имеющиеся в ГКН сведения о границе которых достаточны для определения ее положения на местности.
- Обозначение точки земельных участков, имеющиеся в ГКН сведения о границе которых не достаточны для определения ее положения на местности.
- Обозначение точки земельных участков, представляющих собой единое землепользование с преобладанием обособленных участков, имеющиеся в ГКН сведения о границах которых достаточны для определения их положения на местности.
- Обозначение точки ранее учтенных земельных участков, представляющих собой единое землепользование с преобладанием обособленных участков, имеющиеся в ГКН сведения о границах которых не достаточны для определения их положения на местности.

==== Граница ранее учтенного земельного участка, представляющего собой единое землепользование с преобладанием условных участков, имеющиеся в ГКН сведения о границах которых достаточны для определения их положения на местности.

----- Граница земельного участка, представляющего собой единое землепользование с преобладанием условных участков, имеющиеся в ГКН сведения о границах которых не достаточны для определения их положения на местности.

Обозначения земельных участков, размеры которых могут быть переданы в масштабе разделов графической части:

- Характерная точка границы, сведения о которой не позволяют однозначно определить ее положение на местности.
- Характерная точка границы, сведения о которой позволяют однозначно определить ее положение на местности.

_____ Существующая часть границы территориальной зоны, имеющиеся в ГКН сведения о которой достаточны для определения ее местоположения.

_____ Вновь образованная часть границы территориальной зоны, сведения о которой достаточны для определения ее местоположения.

----- Существующая часть границы земельных участков, имеющиеся сведения о которой не достаточны для определения ее местоположения.

----- Вновь образованная часть границы земельных участков, сведения о которой не достаточны для определения ее местоположения.

⊕ Базовая станция при спутниковых наблюдениях (GPS или ГЛОНАСС)

△ Пункты опорной межевой сети (ОМС), (пункт ГГС)



Пункты съемочного обоснования, созданные при проведении кадастровых работ



Межевые знаки, которые использовались в качестве опорной сети или съемочного обоснования



Внемасштабный площадной участок, границы которого установлены декларативно



Граница субъекта Российской Федерации



Граница муниципального образования



Граница кадастрового округа



Граница кадастрового района



Граница кадастрового квартала