

ОПИСАНИЕ МЕСТОПОЛОЖЕНИЯ ГРАНИЦ
Территориальная Зона инженерной и транспортной инфраструктуры (ИТ)
(наименование объекта, местоположение границ которого описано (далее - объект))

Раздел 1

Сведения об объекте		
№ п/п	Характеристики объекта	Описание характеристик
1	2	3
1	Местоположение объекта	446180, Самарская обл., Большеглушицкий р-н, Большая Глушица с/п, Большая Глушица с
2	Площадь объекта +/- величина погрешности определения площади (Р+/- Дельта Р)	571955 кв.м ± 151 кв.м
3	Иные характеристики объекта	<p>Хранение автотранспорта - Предоставление коммунальных услуг 3.1.1, Коммунальное обслуживание - , Предоставление коммунальных услуг - , Административные здания организаций, обеспечивающих предоставление коммунальных услуг - Служебные гаражи 4.9, Оказание услуг связи - Предоставление коммунальных услуг 3.1.1;; Служебные гаражи 4.9, Обеспечение деятельности в области гидрометеорологии и смежных с ней областях - Предоставление коммунальных услуг 3.1.1;; Служебные гаражи 4.9, Служебные гаражи - Предоставление коммунальных услуг 3.1.1, Объекты дорожного сервиса - Предоставление коммунальных услуг 3.1.1, Заправка транспортных средств - Предоставление коммунальных услуг 3.1.1, Обеспечение дорожного отдыха - Предоставление коммунальных услуг 3.1.1;; Магазины 4.4;; Общественное питание 4.6, Служебные гаражи 4.9;; Площадки для занятий спортом 5.1.3, Автомобильные мойки - Предоставление коммунальных услуг 3.1.1;; Магазины 4.4;; Служебные гаражи 4.9, Ремонт автомобилей - Предоставление коммунальных услуг 3.1.1;; Магазины 4.4;; Служебные гаражи 4.9;; Площадки для занятий спортом 5.1.3, Энергетика - Общежития 3.2.4;; Служебные гаражи 4.9;; Общественное питание 4.6;; Выставочно-ярмарочная деятельность 4.10;; Площадки для занятий спортом 5.1.3;; Связь 6.8, Склад 6.9, Складские площадки 6.9.1, Железнодорожные, Связь - , Транспорт - , Железнодорожные пути - , Автомобильный транспорт - , Размещение автомобильных дорог - , Обслуживание перевозок пассажиров - , Стоянки транспорта общего пользования - , Водный транспорт - , Воздушный транспорт - , Трубопроводный транспорт - , Обеспечение внутреннего правопорядка - Коммунальное обслуживание 3.1;; Общежития 3.2.4;; Служебные гаражи 4.9;; Общественное питание 4.6;; Площадки для занятий спортом 5.1.3;; Связь 6.8, Гидротехнические сооружения - , Земельные участки (территории) общего пользования - , Улично-дорожная сеть - , Благоустройство территории - , Общежития - Хранение автотранспорта 2.7.1;; Предоставление коммунальных услуг 3.1.1;;</p>

		<p>Магазины 4.4;, Площадки для занятий спортом 5.1.3, Деловое управление - Предоставление коммунальных услуг 3.1.1;, Служебные гаражи 4.9, Рынки - Предоставление коммунальных услуг 3.1.1;, Служебные гаражи 4.9, Магазины - Предоставление коммунальных услуг 3.1.1;, Служебные гаражи 4.9, Банковская и страховая деятельность - Предоставление коммунальных услуг 3.1.1;, Служебные гаражи 4.9, Общественное питание - Предоставление коммунальных услуг 3.1.1;, Служебные гаражи 4.9, Гостиничное обслуживание - Предоставление коммунальных услуг 3.1.1;, Магазины 4.4;, Общественное питание 4.6, Служебные гаражи 4.9;, Площадки для занятий спортом 5.1.3, Выставочно-ярмарочная деятельность - Предоставление коммунальных услуг 3.1.1;, Магазины 4.4;, Общественное питание 4.6, Служебные гаражи 4.9;, Площадки для занятий спортом 5.1.3, Площадки для занятий спортом - , Авиационный спорт - Предоставление коммунальных услуг 3.1.1;, Служебные гаражи 4.9, Склад - , Складские площадки -</p>
--	--	--

Раздел 3

Сведения о местоположении измененных (уточненных) границ объекта							
1. Система координат <u>МСК - 63</u>							
2. Сведения о характерных точках границ объекта							
Обозначение характерных точек границ	Существующие координаты, м		Измененные (уточненные) координаты, м		Метод определения координат характерной точки	Средняя квадратическая погрешность положения характерной точки (Mt), м	Описание обозначения точки на местности (при наличии)
	X	Y	X	Y			
1	2	3	4	5	6	7	8
Зона(1)	-	-	-	-	-	-	-
1	-	-	299537.11	1396501.91	Картометрический метод	0.10	-
2	-	-	299554.95	1396516.48	Картометрический метод	0.10	-
3	-	-	299437.47	1396670.35	Картометрический метод	0.10	-
4	-	-	299430.46	1396679.54	Картометрический метод	0.10	-
5	-	-	299413.89	1396701.24	Картометрический метод	0.10	-
6	-	-	299253.79	1396910.94	Картометрический метод	0.10	-
7	-	-	299243.57	1396903.57	Картометрический метод	0.10	-
8	-	-	299189.55	1396976.70	Картометрический метод	0.10	-
9	-	-	299188.04	1396976.04	Картометрический метод	0.10	-
10	-	-	299187.39	1396977.51	Картометрический метод	0.10	-
11	-	-	299188.86	1396978.14	Картометрический метод	0.10	-
12	-	-	299197.20	1396983.76	Картометрический метод	0.10	-
13	-	-	299188.85	1396994.49	Картометрический метод	0.10	-
14	-	-	299187.56	1396996.15	Картометрический метод	0.10	-
15	-	-	299180.70	1397004.97	Картометрический метод	0.10	-
16	-	-	299153.02	1397003.33	Картометрический метод	0.10	-
17	-	-	299150.51	1397006.69	Картометрический метод	0.10	-
18	-	-	299063.11	1397123.99	Картометрический метод	0.10	-
19	-	-	299000.98	1397118.91	Картометрический метод	0.10	-
20	-	-	298995.46	1397118.84	Картометрический метод	0.10	-
21	-	-	298992.83	1397118.80	Картометрический метод	0.10	-
22	-	-	298977.69	1397118.62	Картометрический метод	0.10	-
23	-	-	298948.06	1397115.39	Картометрический метод	0.10	-
24	-	-	298936.17	1397113.77	Картометрический метод	0.10	-
25	-	-	298886.63	1397104.54	Картометрический метод	0.10	-

26	–	–	298864.33	1397099.28	Картометрический метод	0.10	–
27	–	–	298811.71	1397100.39	Картометрический метод	0.10	–
28	–	–	298803.95	1397099.74	Картометрический метод	0.10	–
29	–	–	298739.32	1397097.07	Картометрический метод	0.10	–
30	–	–	298699.22	1397095.91	Картометрический метод	0.10	–
31	–	–	298693.36	1397096.25	Картометрический метод	0.10	–
32	–	–	298687.09	1397096.70	Картометрический метод	0.10	–
33	–	–	298675.28	1397098.72	Картометрический метод	0.10	–
34	–	–	298649.88	1397100.47	Картометрический метод	0.10	–
35	–	–	298636.41	1397102.76	Картометрический метод	0.10	–
36	–	–	298571.68	1397105.57	Картометрический метод	0.10	–
37	–	–	298572.01	1397098.45	Картометрический метод	0.10	–
38	–	–	298506.16	1397095.68	Картометрический метод	0.10	–
39	–	–	298475.92	1397094.45	Картометрический метод	0.10	–
40	–	–	298470.22	1397090.38	Картометрический метод	0.10	–
41	–	–	298447.41	1397084.57	Картометрический метод	0.10	–
42	–	–	298443.10	1397084.57	Картометрический метод	0.10	–
43	–	–	298415.62	1397080.28	Картометрический метод	0.10	–
44	–	–	298411.87	1397088.53	Картометрический метод	0.10	–
45	–	–	298407.11	1397099.02	Картометрический метод	0.10	–
46	–	–	298325.81	1397085.85	Картометрический метод	0.10	–
47	–	–	298329.10	1397077.53	Картометрический метод	0.10	–
48	–	–	298286.79	1397062.13	Картометрический метод	0.10	–
49	–	–	298267.74	1397055.20	Картометрический метод	0.10	–
50	–	–	298262.24	1397070.66	Картометрический метод	0.10	–
51	–	–	298261.28	1397073.37	Картометрический метод	0.10	–
52	–	–	298247.37	1397070.68	Картометрический метод	0.10	–
53	–	–	298229.20	1397067.21	Картометрический метод	0.10	–
54	–	–	298017.96	1397026.93	Картометрический метод	0.10	–
55	–	–	297964.43	1397000.63	Картометрический метод	0.10	–
56	–	–	297963.16	1396999.99	Картометрический метод	0.10	–
57	–	–	297959.99	1396998.45	Картометрический метод	0.10	–
58	–	–	297951.71	1396995.14	Картометрический метод	0.10	–
59	–	–	297908.59	1397000.15	Картометрический метод	0.10	–

60	–	–	297905.58	1397000.49	Картометрический метод	0.10	–
61	–	–	297896.10	1397001.95	Картометрический метод	0.10	–
62	–	–	297890.44	1397013.96	Картометрический метод	0.10	–
63	–	–	297879.25	1397015.07	Картометрический метод	0.10	–
64	–	–	297877.00	1397015.41	Картометрический метод	0.10	–
65	–	–	297854.43	1397019.32	Картометрический метод	0.10	–
66	–	–	297825.27	1397026.77	Картометрический метод	0.10	–
67	–	–	297790.72	1397038.63	Картометрический метод	0.10	–
68	–	–	297771.05	1397050.03	Картометрический метод	0.10	–
69	–	–	297750.35	1397060.44	Картометрический метод	0.10	–
70	–	–	297702.13	1397082.18	Картометрический метод	0.10	–
71	–	–	297669.04	1397097.09	Картометрический метод	0.10	–
72	–	–	297653.51	1397104.09	Картометрический метод	0.10	–
73	–	–	297625.55	1397116.82	Картометрический метод	0.10	–
74	–	–	297609.96	1397124.75	Картометрический метод	0.10	–
75	–	–	297596.30	1397132.07	Картометрический метод	0.10	–
76	–	–	297527.53	1397169.25	Картометрический метод	0.10	–
77	–	–	297463.40	1397213.09	Картометрический метод	0.10	–
78	–	–	297426.22	1397243.73	Картометрический метод	0.10	–
79	–	–	297409.46	1397256.46	Картометрический метод	0.10	–
80	–	–	297399.36	1397262.65	Картометрический метод	0.10	–
81	–	–	297378.88	1397274.92	Картометрический метод	0.10	–
82	–	–	297362.14	1397284.50	Картометрический метод	0.10	–
83	–	–	297345.06	1397291.43	Картометрический метод	0.10	–
84	–	–	297342.27	1397292.56	Картометрический метод	0.10	–
85	–	–	297301.75	1397294.49	Картометрический метод	0.10	–
86	–	–	297275.19	1397294.58	Картометрический метод	0.10	–
87	–	–	297253.79	1397316.74	Картометрический метод	0.10	–
88	–	–	297213.34	1397324.86	Картометрический метод	0.10	–
89	–	–	297139.68	1397339.66	Картометрический метод	0.10	–
90	–	–	297103.15	1397339.34	Картометрический метод	0.10	–
91	–	–	297009.95	1397365.21	Картометрический метод	0.10	–
92	–	–	296958.32	1397366.63	Картометрический метод	0.10	–
93	–	–	296958.69	1397379.79	Картометрический метод	0.10	–

94	–	–	296930.68	1397386.45	Картометрический метод	0.10	–
95	–	–	296923.66	1397388.11	Картометрический метод	0.10	–
96	–	–	296922.82	1397373.92	Картометрический метод	0.10	–
97	–	–	296922.37	1397373.63	Картометрический метод	0.10	–
98	–	–	296727.55	1397419.66	Картометрический метод	0.10	–
99	–	–	296687.69	1397452.03	Картометрический метод	0.10	–
100	–	–	296687.60	1397452.21	Картометрический метод	0.10	–
101	–	–	296687.84	1397593.32	Картометрический метод	0.10	–
102	–	–	296687.97	1397614.45	Картометрический метод	0.10	–
103	–	–	296688.01	1397620.51	Картометрический метод	0.10	–
104	–	–	296690.56	1397645.17	Картометрический метод	0.10	–
105	–	–	296698.46	1397682.29	Картометрический метод	0.10	–
106	–	–	296689.68	1397682.60	Картометрический метод	0.10	–
107	–	–	296690.39	1397702.65	Картометрический метод	0.10	–
108	–	–	296702.69	1397702.22	Картометрический метод	0.10	–
109	–	–	296703.51	1397760.70	Картометрический метод	0.10	–
110	–	–	296703.61	1397768.05	Картометрический метод	0.10	–
111	–	–	296703.74	1397777.05	Картометрический метод	0.10	–
112	–	–	296690.75	1397793.02	Картометрический метод	0.10	–
113	–	–	296706.89	1397834.02	Картометрический метод	0.10	–
114	–	–	296703.54	1397879.11	Картометрический метод	0.10	–
115	–	–	296763.49	1397949.07	Картометрический метод	0.10	–
116	–	–	296784.06	1397973.21	Картометрический метод	0.10	–
117	–	–	296905.78	1398111.52	Картометрический метод	0.10	–
118	–	–	296910.31	1398116.65	Картометрический метод	0.10	–
119	–	–	296924.04	1398132.07	Картометрический метод	0.10	–
120	–	–	296953.53	1398166.01	Картометрический метод	0.10	–
121	–	–	297015.50	1398240.34	Картометрический метод	0.10	–
122	–	–	297039.13	1398276.82	Картометрический метод	0.10	–
123	–	–	297046.09	1398295.40	Картометрический метод	0.10	–
124	–	–	297047.77	1398310.67	Картометрический метод	0.10	–
125	–	–	297044.07	1398324.60	Картометрический метод	0.10	–
126	–	–	297041.07	1398335.84	Картометрический метод	0.10	–
127	–	–	297018.35	1398398.01	Картометрический метод	0.10	–

128	–	–	297010.27	1398419.00	Картометрический метод	0.10	–
129	–	–	297006.05	1398429.95	Картометрический метод	0.10	–
130	–	–	296984.02	1398487.18	Картометрический метод	0.10	–
131	–	–	296979.73	1398498.32	Картометрический метод	0.10	–
132	–	–	296972.66	1398516.68	Картометрический метод	0.10	–
133	–	–	296970.32	1398515.91	Картометрический метод	0.10	–
134	–	–	296966.17	1398528.56	Картометрический метод	0.10	–
135	–	–	296953.84	1398539.66	Картометрический метод	0.10	–
136	–	–	296950.84	1398543.20	Картометрический метод	0.10	–
137	–	–	296945.52	1398550.37	Картометрический метод	0.10	–
138	–	–	296941.49	1398561.31	Картометрический метод	0.10	–
139	–	–	296934.29	1398579.06	Картометрический метод	0.10	–
140	–	–	296923.98	1398606.85	Картометрический метод	0.10	–
141	–	–	296918.15	1398623.89	Картометрический метод	0.10	–
142	–	–	296902.82	1398668.66	Картометрический метод	0.10	–
143	–	–	296892.87	1398703.71	Картометрический метод	0.10	–
144	–	–	296891.31	1398715.76	Картометрический метод	0.10	–
145	–	–	296890.80	1398717.86	Картометрический метод	0.10	–
146	–	–	296889.07	1398724.97	Картометрический метод	0.10	–
147	–	–	296886.39	1398734.03	Картометрический метод	0.10	–
148	–	–	296875.08	1398772.35	Картометрический метод	0.10	–
149	–	–	296864.38	1398804.41	Картометрический метод	0.10	–
150	–	–	296841.80	1398885.31	Картометрический метод	0.10	–
151	–	–	296838.65	1398896.61	Картометрический метод	0.10	–
152	–	–	296821.47	1398981.01	Картометрический метод	0.10	–
153	–	–	296817.94	1398998.33	Картометрический метод	0.10	–
154	–	–	296814.99	1399016.00	Картометрический метод	0.10	–
155	–	–	296808.32	1399055.85	Картометрический метод	0.10	–
156	–	–	296807.05	1399067.88	Картометрический метод	0.10	–
157	–	–	296807.14	1399094.82	Картометрический метод	0.10	–
158	–	–	296821.15	1399131.10	Картометрический метод	0.10	–
159	–	–	296854.65	1399181.82	Картометрический метод	0.10	–
160	–	–	296887.34	1399209.59	Картометрический метод	0.10	–
161	–	–	296911.84	1399230.40	Картометрический метод	0.10	–

162	–	–	296923.43	1399240.25	Картометрический метод	0.10	–
163	–	–	296943.43	1399257.05	Картометрический метод	0.10	–
164	–	–	297004.14	1399309.88	Картометрический метод	0.10	–
165	–	–	297053.23	1399343.30	Картометрический метод	0.10	–
166	–	–	297100.91	1399378.55	Картометрический метод	0.10	–
167	–	–	297142.51	1399414.74	Картометрический метод	0.10	–
168	–	–	297145.75	1399418.15	Картометрический метод	0.10	–
169	–	–	297177.05	1399451.17	Картометрический метод	0.10	–
170	–	–	297197.60	1399472.87	Картометрический метод	0.10	–
171	–	–	297238.90	1399516.89	Картометрический метод	0.10	–
172	–	–	297277.77	1399558.30	Картометрический метод	0.10	–
173	–	–	297332.50	1399616.63	Картометрический метод	0.10	–
174	–	–	297351.18	1399641.83	Картометрический метод	0.10	–
175	–	–	297384.13	1399681.39	Картометрический метод	0.10	–
176	–	–	297433.57	1399736.47	Картометрический метод	0.10	–
177	–	–	297480.64	1399788.55	Картометрический метод	0.10	–
178	–	–	297514.54	1399830.65	Картометрический метод	0.10	–
179	–	–	297530.26	1399851.34	Картометрический метод	0.10	–
180	–	–	297540.53	1399863.25	Картометрический метод	0.10	–
181	–	–	297558.54	1399875.84	Картометрический метод	0.10	–
182	–	–	297560.88	1399876.74	Картометрический метод	0.10	–
183	–	–	297568.79	1399871.84	Картометрический метод	0.10	–
184	–	–	297623.05	1399838.18	Картометрический метод	0.10	–
185	–	–	297638.93	1399825.96	Картометрический метод	0.10	–
186	–	–	297682.45	1399801.87	Картометрический метод	0.10	–
187	–	–	297685.55	1399806.10	Картометрический метод	0.10	–
188	–	–	297690.79	1399802.66	Картометрический метод	0.10	–
189	–	–	297699.86	1399795.13	Картометрический метод	0.10	–
190	–	–	297707.32	1399790.44	Картометрический метод	0.10	–
191	–	–	297733.48	1399773.29	Картометрический метод	0.10	–
192	–	–	297740.90	1399768.68	Картометрический метод	0.10	–
193	–	–	297757.34	1399758.66	Картометрический метод	0.10	–
194	–	–	297776.33	1399747.10	Картометрический метод	0.10	–
195	–	–	297784.43	1399742.34	Картометрический метод	0.10	–

196	–	–	297816.82	1399721.88	Картометрический метод	0.10	–
197	–	–	297821.82	1399718.84	Картометрический метод	0.10	–
198	–	–	297819.76	1399715.72	Картометрический метод	0.10	–
199	–	–	297859.00	1399691.07	Картометрический метод	0.10	–
200	–	–	297921.02	1399655.13	Картометрический метод	0.10	–
201	–	–	297927.78	1399650.79	Картометрический метод	0.10	–
202	–	–	297926.08	1399648.17	Картометрический метод	0.10	–
203	–	–	297939.54	1399638.51	Картометрический метод	0.10	–
204	–	–	297954.89	1399629.18	Картометрический метод	0.10	–
205	–	–	297993.90	1399603.64	Картометрический метод	0.10	–
206	–	–	298024.43	1399582.82	Картометрический метод	0.10	–
207	–	–	298027.07	1399586.66	Картометрический метод	0.10	–
208	–	–	298043.32	1399577.40	Картометрический метод	0.10	–
209	–	–	298054.22	1399569.64	Картометрический метод	0.10	–
210	–	–	298052.28	1399565.82	Картометрический метод	0.10	–
211	–	–	298077.50	1399550.93	Картометрический метод	0.10	–
212	–	–	298090.88	1399542.04	Картометрический метод	0.10	–
213	–	–	298105.16	1399531.82	Картометрический метод	0.10	–
214	–	–	298165.66	1399489.65	Картометрический метод	0.10	–
215	–	–	298168.19	1399492.98	Картометрический метод	0.10	–
216	–	–	298176.48	1399487.51	Картометрический метод	0.10	–
217	–	–	298242.15	1399444.48	Картометрический метод	0.10	–
218	–	–	298248.20	1399441.19	Картометрический метод	0.10	–
219	–	–	298277.00	1399423.72	Картометрический метод	0.10	–
220	–	–	298286.60	1399417.10	Картометрический метод	0.10	–
221	–	–	298257.42	1399362.10	Картометрический метод	0.10	–
222	–	–	298258.91	1399361.18	Картометрический метод	0.10	–
223	–	–	298251.82	1399351.01	Картометрический метод	0.10	–
224	–	–	298243.78	1399335.46	Картометрический метод	0.10	–
225	–	–	298230.99	1399310.76	Картометрический метод	0.10	–
226	–	–	298228.92	1399311.88	Картометрический метод	0.10	–
227	–	–	298226.84	1399300.93	Картометрический метод	0.10	–
228	–	–	298226.72	1399300.28	Картометрический метод	0.10	–
229	–	–	298221.77	1399273.54	Картометрический метод	0.10	–

230	–	–	298221.57	1399224.06	Картометрический метод	0.10	–
231	–	–	298227.07	1399202.84	Картометрический метод	0.10	–
232	–	–	298253.58	1399100.54	Картометрический метод	0.10	–
233	–	–	298279.91	1399051.13	Картометрический метод	0.10	–
234	–	–	298288.43	1399056.09	Картометрический метод	0.10	–
235	–	–	298308.87	1399020.03	Картометрический метод	0.10	–
236	–	–	298311.19	1399020.96	Картометрический метод	0.10	–
237	–	–	298317.63	1399005.80	Картометрический метод	0.10	–
238	–	–	298326.64	1398982.67	Картометрический метод	0.10	–
239	–	–	298309.83	1398974.33	Картометрический метод	0.10	–
240	–	–	298325.63	1398945.70	Картометрический метод	0.10	–
241	–	–	298337.34	1398926.78	Картометрический метод	0.10	–
242	–	–	298337.90	1398925.79	Картометрический метод	0.10	–
243	–	–	298368.07	1398941.14	Картометрический метод	0.10	–
244	–	–	298352.10	1398973.33	Картометрический метод	0.10	–
245	–	–	298339.47	1398998.78	Картометрический метод	0.10	–
246	–	–	298306.22	1399071.98	Картометрический метод	0.10	–
247	–	–	298313.04	1399075.29	Картометрический метод	0.10	–
248	–	–	298308.89	1399082.83	Картометрический метод	0.10	–
249	–	–	298321.64	1399088.37	Картометрический метод	0.10	–
250	–	–	298310.54	1399119.48	Картометрический метод	0.10	–
251	–	–	298301.19	1399150.22	Картометрический метод	0.10	–
252	–	–	298296.60	1399171.51	Картометрический метод	0.10	–
253	–	–	298291.77	1399193.88	Картометрический метод	0.10	–
254	–	–	298281.40	1399264.06	Картометрический метод	0.10	–
255	–	–	298280.69	1399275.44	Картометрический метод	0.10	–
256	–	–	298278.84	1399298.87	Картометрический метод	0.10	–
257	–	–	298278.38	1399304.53	Картометрический метод	0.10	–
258	–	–	298278.31	1399305.38	Картометрический метод	0.10	–
259	–	–	298276.92	1399321.57	Картометрический метод	0.10	–
260	–	–	298285.32	1399332.52	Картометрический метод	0.10	–
261	–	–	298292.05	1399341.51	Картометрический метод	0.10	–
262	–	–	298297.62	1399348.83	Картометрический метод	0.10	–
263	–	–	298302.28	1399354.64	Картометрический метод	0.10	–

264	–	–	298316.05	1399371.42	Картометрический метод	0.10	–
265	–	–	298324.37	1399401.80	Картометрический метод	0.10	–
266	–	–	298325.18	1399410.64	Картометрический метод	0.10	–
267	–	–	298326.01	1399423.00	Картометрический метод	0.10	–
268	–	–	298323.08	1399430.15	Картометрический метод	0.10	–
269	–	–	298319.60	1399438.65	Картометрический метод	0.10	–
270	–	–	298316.34	1399446.10	Картометрический метод	0.10	–
271	–	–	298301.10	1399442.63	Картометрический метод	0.10	–
272	–	–	298258.83	1399477.48	Картометрический метод	0.10	–
273	–	–	298213.53	1399509.94	Картометрический метод	0.10	–
274	–	–	298183.40	1399527.02	Картометрический метод	0.10	–
275	–	–	298166.61	1399537.94	Картометрический метод	0.10	–
276	–	–	298175.68	1399551.81	Картометрический метод	0.10	–
277	–	–	298126.16	1399583.02	Картометрический метод	0.10	–
278	–	–	298095.43	1399602.38	Картометрический метод	0.10	–
279	–	–	297954.82	1399690.97	Картометрический метод	0.10	–
280	–	–	297855.60	1399756.25	Картометрический метод	0.10	–
281	–	–	297711.82	1399841.62	Картометрический метод	0.10	–
282	–	–	297706.42	1399845.17	Картометрический метод	0.10	–
283	–	–	297662.33	1399870.48	Картометрический метод	0.10	–
284	–	–	297638.61	1399885.97	Картометрический метод	0.10	–
285	–	–	297613.51	1399901.18	Картометрический метод	0.10	–
286	–	–	297607.24	1399904.43	Картометрический метод	0.10	–
287	–	–	297603.13	1399906.90	Картометрический метод	0.10	–
288	–	–	297597.24	1399909.60	Картометрический метод	0.10	–
289	–	–	297587.07	1399912.55	Картометрический метод	0.10	–
290	–	–	297543.72	1399937.94	Картометрический метод	0.10	–
291	–	–	297537.74	1399941.80	Картометрический метод	0.10	–
292	–	–	297522.51	1399954.18	Картометрический метод	0.10	–
293	–	–	297520.38	1399964.89	Картометрический метод	0.10	–
294	–	–	297472.92	1400202.72	Картометрический метод	0.10	–
295	–	–	297469.09	1400230.55	Картометрический метод	0.10	–
296	–	–	297469.98	1400263.94	Картометрический метод	0.10	–
297	–	–	297625.67	1400883.92	Картометрический метод	0.10	–

298	–	–	297628.13	1400893.70	Картометрический метод	0.10	–
299	–	–	297654.48	1400998.63	Картометрический метод	0.10	–
300	–	–	297661.53	1401026.23	Картометрический метод	0.10	–
301	–	–	297704.83	1401195.44	Картометрический метод	0.10	–
302	–	–	297705.36	1401197.50	Картометрический метод	0.10	–
303	–	–	297731.79	1401299.89	Картометрический метод	0.10	–
304	–	–	297733.46	1401306.36	Картометрический метод	0.10	–
305	–	–	297678.44	1401317.75	Картометрический метод	0.10	–
306	–	–	297638.82	1401146.88	Картометрический метод	0.10	–
307	–	–	297604.75	1401000.00	Картометрический метод	0.10	–
308	–	–	297591.72	1400995.40	Картометрический метод	0.10	–
309	–	–	297589.78	1400987.82	Картометрический метод	0.10	–
310	–	–	297583.52	1400963.35	Картометрический метод	0.10	–
311	–	–	297582.72	1400960.22	Картометрический метод	0.10	–
312	–	–	297529.28	1400748.63	Картометрический метод	0.10	–
313	–	–	297447.39	1400424.38	Картометрический метод	0.10	–
314	–	–	297419.49	1400313.88	Картометрический метод	0.10	–
315	–	–	297410.15	1400271.23	Картометрический метод	0.10	–
316	–	–	297409.74	1400255.78	Картометрический метод	0.10	–
317	–	–	297408.98	1400227.24	Картометрический метод	0.10	–
318	–	–	297413.76	1400192.46	Картометрический метод	0.10	–
319	–	–	297434.29	1400105.95	Картометрический метод	0.10	–
320	–	–	297437.09	1400094.13	Картометрический метод	0.10	–
321	–	–	297439.66	1400083.36	Картометрический метод	0.10	–
322	–	–	297472.01	1399968.90	Картометрический метод	0.10	–
323	–	–	297484.42	1399936.66	Картометрический метод	0.10	–
324	–	–	297491.03	1399928.40	Картометрический метод	0.10	–
325	–	–	297508.53	1399906.56	Картометрический метод	0.10	–
326	–	–	297515.28	1399901.15	Картометрический метод	0.10	–
327	–	–	297515.30	1399901.14	Картометрический метод	0.10	–
328	–	–	297521.23	1399909.50	Картометрический метод	0.10	–
329	–	–	297532.54	1399901.48	Картометрический метод	0.10	–
330	–	–	297526.23	1399892.57	Картометрический метод	0.10	–
331	–	–	297510.26	1399869.37	Картометрический метод	0.10	–

332	–	–	297476.31	1399834.06	Картометрический метод	0.10	–
333	–	–	297458.74	1399820.38	Картометрический метод	0.10	–
334	–	–	297364.70	1399718.35	Картометрический метод	0.10	–
335	–	–	297341.72	1399693.89	Картометрический метод	0.10	–
336	–	–	297340.59	1399693.06	Картометрический метод	0.10	–
337	–	–	297302.18	1399664.55	Картометрический метод	0.10	–
338	–	–	297196.25	1399559.11	Картометрический метод	0.10	–
339	–	–	297194.37	1399557.11	Картометрический метод	0.10	–
340	–	–	297175.55	1399537.06	Картометрический метод	0.10	–
341	–	–	297159.29	1399519.85	Картометрический метод	0.10	–
342	–	–	297135.30	1399494.46	Картометрический метод	0.10	–
343	–	–	297100.96	1399458.11	Картометрический метод	0.10	–
344	–	–	297062.64	1399424.78	Картометрический метод	0.10	–
345	–	–	296985.56	1399364.40	Картометрический метод	0.10	–
346	–	–	296921.06	1399314.38	Картометрический метод	0.10	–
347	–	–	296878.59	1399281.36	Картометрический метод	0.10	–
348	–	–	296888.46	1399267.89	Картометрический метод	0.10	–
349	–	–	296860.93	1399245.99	Картометрический метод	0.10	–
350	–	–	296851.66	1399260.29	Картометрический метод	0.10	–
351	–	–	296828.19	1399241.07	Картометрический метод	0.10	–
352	–	–	296837.47	1399227.59	Картометрический метод	0.10	–
353	–	–	296831.69	1399224.26	Картометрический метод	0.10	–
354	–	–	296822.98	1399235.59	Картометрический метод	0.10	–
355	–	–	296818.17	1399230.52	Картометрический метод	0.10	–
356	–	–	296818.38	1399191.70	Картометрический метод	0.10	–
357	–	–	296818.23	1399185.63	Картометрический метод	0.10	–
358	–	–	296817.72	1399179.58	Картометрический метод	0.10	–
359	–	–	296816.83	1399173.57	Картометрический метод	0.10	–
360	–	–	296813.29	1399153.70	Картометрический метод	0.10	–
361	–	–	296812.18	1399148.36	Картометрический метод	0.10	–
362	–	–	296810.79	1399143.10	Картометрический метод	0.10	–
363	–	–	296809.11	1399137.91	Картометрический метод	0.10	–
364	–	–	296805.74	1399128.38	Картометрический метод	0.10	–
365	–	–	296802.63	1399120.66	Картометрический метод	0.10	–

366	–	–	296798.92	1399113.26	Картометрический метод	0.10	–
367	–	–	296794.63	1399106.21	Картометрический метод	0.10	–
368	–	–	296789.76	1399099.53	Картометрический метод	0.10	–
369	–	–	296784.35	1399093.27	Картометрический метод	0.10	–
370	–	–	296778.45	1399087.48	Картометрический метод	0.10	–
371	–	–	296772.09	1399082.21	Картометрический метод	0.10	–
372	–	–	296754.99	1399069.27	Картометрический метод	0.10	–
373	–	–	296751.52	1399067.19	Картометрический метод	0.10	–
374	–	–	296764.57	1399000.84	Картометрический метод	0.10	–
375	–	–	296772.62	1398956.12	Картометрический метод	0.10	–
376	–	–	296780.12	1398914.34	Картометрический метод	0.10	–
377	–	–	296796.68	1398845.93	Картометрический метод	0.10	–
378	–	–	296819.32	1398767.90	Картометрический метод	0.10	–
379	–	–	296825.51	1398749.43	Картометрический метод	0.10	–
380	–	–	296839.44	1398707.94	Картометрический метод	0.10	–
381	–	–	296850.83	1398666.99	Картометрический метод	0.10	–
382	–	–	296886.01	1398575.10	Картометрический метод	0.10	–
383	–	–	296902.94	1398531.88	Картометрический метод	0.10	–
384	–	–	296904.26	1398527.45	Картометрический метод	0.10	–
385	–	–	296922.12	1398480.62	Картометрический метод	0.10	–
386	–	–	296925.64	1398471.44	Картометрический метод	0.10	–
387	–	–	296951.72	1398403.89	Картометрический метод	0.10	–
388	–	–	296986.67	1398309.74	Картометрический метод	0.10	–
389	–	–	296981.51	1398296.85	Картометрический метод	0.10	–
390	–	–	296971.46	1398282.83	Картометрический метод	0.10	–
391	–	–	296952.13	1398258.36	Картометрический метод	0.10	–
392	–	–	296935.17	1398237.28	Картометрический метод	0.10	–
393	–	–	296933.01	1398234.69	Картометрический метод	0.10	–
394	–	–	296842.74	1398130.94	Картометрический метод	0.10	–
395	–	–	296820.43	1398149.16	Картометрический метод	0.10	–
396	–	–	296789.85	1398111.69	Картометрический метод	0.10	–
397	–	–	296793.71	1398108.52	Картометрический метод	0.10	–
398	–	–	296810.76	1398094.57	Картометрический метод	0.10	–
399	–	–	296766.53	1398040.71	Картометрический метод	0.10	–

400	–	–	296743.13	1398016.25	Картометрический метод	0.10	–
401	–	–	296720.28	1397991.01	Картометрический метод	0.10	–
402	–	–	296718.88	1397989.29	Картометрический метод	0.10	–
403	–	–	296688.14	1397951.79	Картометрический метод	0.10	–
404	–	–	296674.58	1397932.91	Картометрический метод	0.10	–
405	–	–	296666.98	1397919.35	Картометрический метод	0.10	–
406	–	–	296663.99	1397909.24	Картометрический метод	0.10	–
407	–	–	296664.12	1397893.76	Картометрический метод	0.10	–
408	–	–	296662.61	1397825.03	Картометрический метод	0.10	–
409	–	–	296663.05	1397812.46	Картометрический метод	0.10	–
410	–	–	296663.09	1397811.47	Картометрический метод	0.10	–
411	–	–	296662.57	1397730.01	Картометрический метод	0.10	–
412	–	–	296662.43	1397705.30	Картометрический метод	0.10	–
413	–	–	296662.44	1397681.09	Картометрический метод	0.10	–
414	–	–	296662.02	1397637.94	Картометрический метод	0.10	–
415	–	–	296662.21	1397634.79	Картометрический метод	0.10	–
416	–	–	296664.98	1397588.02	Картометрический метод	0.10	–
417	–	–	296663.22	1397527.83	Картометрический метод	0.10	–
418	–	–	296663.02	1397521.43	Картометрический метод	0.10	–
419	–	–	296663.13	1397511.74	Картометрический метод	0.10	–
420	–	–	296662.39	1397493.16	Картометрический метод	0.10	–
421	–	–	296657.70	1397485.58	Картометрический метод	0.10	–
422	–	–	296654.96	1397482.23	Картометрический метод	0.10	–
423	–	–	296642.37	1397485.95	Картометрический метод	0.10	–
424	–	–	296642.55	1397476.09	Картометрический метод	0.10	–
425	–	–	296643.45	1397468.62	Картометрический метод	0.10	–
426	–	–	296644.70	1397458.19	Картометрический метод	0.10	–
427	–	–	296645.92	1397448.10	Картометрический метод	0.10	–
428	–	–	296650.04	1397434.20	Картометрический метод	0.10	–
429	–	–	296656.02	1397423.01	Картометрический метод	0.10	–
430	–	–	296669.54	1397405.50	Картометрический метод	0.10	–
431	–	–	296681.42	1397396.08	Картометрический метод	0.10	–
432	–	–	296690.82	1397390.35	Картометрический метод	0.10	–
433	–	–	296795.63	1397365.65	Картометрический метод	0.10	–

434	–	–	296948.79	1397329.56	Картометрический метод	0.10	–
435	–	–	296982.82	1397321.53	Картометрический метод	0.10	–
436	–	–	297000.01	1397317.50	Картометрический метод	0.10	–
437	–	–	297068.26	1397304.62	Картометрический метод	0.10	–
438	–	–	297076.49	1397303.07	Картометрический метод	0.10	–
439	–	–	297086.90	1397301.11	Картометрический метод	0.10	–
440	–	–	297124.52	1397294.03	Картометрический метод	0.10	–
441	–	–	297133.15	1397280.08	Картометрический метод	0.10	–
442	–	–	297227.69	1397260.06	Картометрический метод	0.10	–
443	–	–	297274.08	1397249.69	Картометрический метод	0.10	–
444	–	–	297296.97	1397243.71	Картометрический метод	0.10	–
445	–	–	297315.94	1397238.36	Картометрический метод	0.10	–
446	–	–	297327.19	1397234.12	Картометрический метод	0.10	–
447	–	–	297333.56	1397231.72	Картометрический метод	0.10	–
448	–	–	297357.89	1397217.70	Картометрический метод	0.10	–
449	–	–	297375.97	1397206.61	Картометрический метод	0.10	–
450	–	–	297413.45	1397174.60	Картометрический метод	0.10	–
451	–	–	297468.85	1397134.02	Картометрический метод	0.10	–
452	–	–	297576.23	1397074.70	Картометрический метод	0.10	–
453	–	–	297601.11	1397062.01	Картометрический метод	0.10	–
454	–	–	297611.79	1397057.14	Картометрический метод	0.10	–
455	–	–	297644.95	1397042.14	Картометрический метод	0.10	–
456	–	–	297656.29	1397037.02	Картометрический метод	0.10	–
457	–	–	297695.53	1397019.33	Картометрический метод	0.10	–
458	–	–	297728.97	1397004.26	Картометрический метод	0.10	–
459	–	–	297772.97	1396984.74	Картометрический метод	0.10	–
460	–	–	297792.98	1396976.71	Картометрический метод	0.10	–
461	–	–	297815.42	1396966.19	Картометрический метод	0.10	–
462	–	–	297842.13	1396958.91	Картометрический метод	0.10	–
463	–	–	297869.83	1396955.81	Картометрический метод	0.10	–
464	–	–	297891.90	1396953.76	Картометрический метод	0.10	–
465	–	–	297897.84	1396953.39	Картометрический метод	0.10	–
466	–	–	297919.85	1396953.12	Картометрический метод	0.10	–
467	–	–	297949.13	1396954.21	Картометрический метод	0.10	–

468	–	–	297966.94	1396959.05	Картометрический метод	0.10	–
469	–	–	297973.76	1396959.94	Картометрический метод	0.10	–
470	–	–	297974.48	1396960.05	Картометрический метод	0.10	–
471	–	–	298050.48	1396972.04	Картометрический метод	0.10	–
472	–	–	298051.22	1396972.18	Картометрический метод	0.10	–
473	–	–	298148.06	1396990.56	Картометрический метод	0.10	–
474	–	–	298156.52	1396992.86	Картометрический метод	0.10	–
475	–	–	298204.48	1397005.83	Картометрический метод	0.10	–
476	–	–	298244.98	1397014.44	Картометрический метод	0.10	–
477	–	–	298253.92	1397016.34	Картометрический метод	0.10	–
478	–	–	298302.08	1397020.85	Картометрический метод	0.10	–
479	–	–	298381.92	1397034.51	Картометрический метод	0.10	–
480	–	–	298414.16	1397057.08	Картометрический метод	0.10	–
481	–	–	298424.82	1397041.81	Картометрический метод	0.10	–
482	–	–	298513.19	1397053.74	Картометрический метод	0.10	–
483	–	–	298526.18	1397055.26	Картометрический метод	0.10	–
484	–	–	298528.18	1397055.49	Картометрический метод	0.10	–
485	–	–	298562.51	1397059.39	Картометрический метод	0.10	–
486	–	–	298594.15	1397061.33	Картометрический метод	0.10	–
487	–	–	298602.45	1397061.36	Картометрический метод	0.10	–
488	–	–	298623.85	1397060.67	Картометрический метод	0.10	–
489	–	–	298624.35	1397053.69	Картометрический метод	0.10	–
490	–	–	298624.35	1397053.68	Картометрический метод	0.10	–
491	–	–	298653.71	1397055.15	Картометрический метод	0.10	–
492	–	–	298701.84	1397057.18	Картометрический метод	0.10	–
493	–	–	298768.95	1397058.84	Картометрический метод	0.10	–
494	–	–	298820.39	1397058.18	Картометрический метод	0.10	–
495	–	–	298820.32	1397060.37	Картометрический метод	0.10	–
496	–	–	298845.37	1397061.21	Картометрический метод	0.10	–
497	–	–	298845.48	1397057.86	Картометрический метод	0.10	–
498	–	–	298879.98	1397057.41	Картометрический метод	0.10	–
499	–	–	298903.39	1397057.70	Картометрический метод	0.10	–
500	–	–	298970.37	1397058.40	Картометрический метод	0.10	–
501	–	–	298989.35	1397058.60	Картометрический метод	0.10	–

502	–	–	298989.70	1397058.58	Картометрический метод	0.10	–
503	–	–	298999.71	1397064.92	Картометрический метод	0.10	–
504	–	–	299006.93	1397066.82	Картометрический метод	0.10	–
505	–	–	299020.83	1397065.59	Картометрический метод	0.10	–
506	–	–	299028.18	1397063.90	Картометрический метод	0.10	–
507	–	–	299041.67	1397060.73	Картометрический метод	0.10	–
508	–	–	299044.67	1397061.02	Картометрический метод	0.10	–
509	–	–	299065.50	1397058.49	Картометрический метод	0.10	–
510	–	–	299065.51	1397058.47	Картометрический метод	0.10	–
511	–	–	299068.50	1397053.28	Картометрический метод	0.10	–
512	–	–	299073.49	1397044.61	Картометрический метод	0.10	–
513	–	–	299079.39	1397037.44	Картометрический метод	0.10	–
514	–	–	299086.92	1397027.78	Картометрический метод	0.10	–
515	–	–	299092.78	1397020.24	Картометрический метод	0.10	–
516	–	–	299107.84	1397000.89	Картометрический метод	0.10	–
517	–	–	299122.76	1396981.72	Картометрический метод	0.10	–
518	–	–	299160.36	1396933.40	Картометрический метод	0.10	–
519	–	–	299175.83	1396913.49	Картометрический метод	0.10	–
520	–	–	299384.35	1396641.26	Картометрический метод	0.10	–
521	–	–	299388.93	1396635.28	Картометрический метод	0.10	–
522	–	–	299393.25	1396629.65	Картометрический метод	0.10	–
523	–	–	299511.15	1396475.74	Картометрический метод	0.10	–
524	–	–	299511.59	1396476.24	Картометрический метод	0.10	–
525	–	–	299512.16	1396476.82	Картометрический метод	0.10	–
526	–	–	299512.77	1396477.37	Картометрический метод	0.10	–
1	–	–	299537.11	1396501.91	Картометрический метод	0.10	–
–	–	–	–	–	–	–	–
527	–	–	298280.98	1397035.73	Картометрический метод	0.10	–
528	–	–	298281.04	1397037.24	Картометрический метод	0.10	–
529	–	–	298278.46	1397037.34	Картометрический метод	0.10	–
530	–	–	298278.40	1397035.83	Картометрический метод	0.10	–
531	–	–	298279.65	1397035.03	Картометрический метод	0.10	–
527	–	–	298280.98	1397035.73	Картометрический метод	0.10	–
Зона1(2)	–	–	–	–	–	–	–
532	–	–	297021.15	1399439.15	Картометрический метод	0.10	–

533	–	–	297072.13	1399511.97	Картометрический метод	0.10	–
534	–	–	296994.89	1399562.15	Картометрический метод	0.10	–
535	–	–	296947.03	1399486.99	Картометрический метод	0.10	–
536	–	–	297018.55	1399440.96	Картометрический метод	0.10	–
532	–	–	297021.15	1399439.15	Картометрический метод	0.10	–
Зона1(3)	–	–	–	–	–	–	–
537	–	–	297880.90	1401243.87	Картометрический метод	0.10	–
538	–	–	297897.85	1401261.95	Картометрический метод	0.10	–
539	–	–	297901.94	1401266.32	Картометрический метод	0.10	–
540	–	–	297890.45	1401270.43	Картометрический метод	0.10	–
541	–	–	297862.89	1401280.25	Картометрический метод	0.10	–
542	–	–	297839.00	1401285.73	Картометрический метод	0.10	–
543	–	–	297826.08	1401286.06	Картометрический метод	0.10	–
544	–	–	297800.36	1401286.70	Картометрический метод	0.10	–
545	–	–	297768.22	1401292.74	Картометрический метод	0.10	–
546	–	–	297759.91	1401259.98	Картометрический метод	0.10	–
547	–	–	297819.21	1401244.38	Картометрический метод	0.10	–
548	–	–	297854.34	1401233.76	Картометрический метод	0.10	–
549	–	–	297866.51	1401234.80	Картометрический метод	0.10	–
537	–	–	297880.90	1401243.87	Картометрический метод	0.10	–
Зона1(4)	–	–	–	–	–	–	–
550	–	–	298036.41	1397831.68	Картометрический метод	0.10	–
551	–	–	298047.97	1397837.45	Картометрический метод	0.10	–
552	–	–	298058.66	1397841.63	Картометрический метод	0.10	–
553	–	–	298046.31	1397877.36	Картометрический метод	0.10	–
554	–	–	298043.36	1397876.64	Картометрический метод	0.10	–
555	–	–	298019.30	1397868.78	Картометрический метод	0.10	–
556	–	–	298019.01	1397868.68	Картометрический метод	0.10	–
557	–	–	298013.40	1397880.04	Картометрический метод	0.10	–
558	–	–	298008.24	1397893.54	Картометрический метод	0.10	–
559	–	–	297985.85	1397875.08	Картометрический метод	0.10	–
560	–	–	297953.67	1397848.56	Картометрический метод	0.10	–
561	–	–	297953.67	1397848.16	Картометрический метод	0.10	–
562	–	–	297984.90	1397800.94	Картометрический метод	0.10	–
563	–	–	298014.21	1397818.05	Картометрический метод	0.10	–

564	–	–	298033.64	1397830.14	Картометрический метод	0.10	–
550	–	–	298036.41	1397831.68	Картометрический метод	0.10	–
Зона1(5)	–	–	–	–	–	–	–
565	–	–	300899.27	1398292.36	Картометрический метод	0.10	–
566	–	–	300917.64	1398295.14	Картометрический метод	0.10	–
567	–	–	300923.50	1398298.71	Картометрический метод	0.10	–
568	–	–	300927.21	1398302.90	Картометрический метод	0.10	–
569	–	–	300930.41	1398310.39	Картометрический метод	0.10	–
570	–	–	300930.76	1398316.67	Картометрический метод	0.10	–
571	–	–	300924.89	1398357.59	Картометрический метод	0.10	–
572	–	–	300923.93	1398364.26	Картометрический метод	0.10	–
573	–	–	300923.58	1398366.63	Картометрический метод	0.10	–
574	–	–	300922.12	1398371.48	Картометрический метод	0.10	–
575	–	–	300919.52	1398374.36	Картометрический метод	0.10	–
576	–	–	300917.36	1398376.67	Картометрический метод	0.10	–
577	–	–	300913.05	1398377.73	Картометрический метод	0.10	–
578	–	–	300893.50	1398378.89	Картометрический метод	0.10	–
579	–	–	300857.51	1398379.26	Картометрический метод	0.10	–
580	–	–	300852.41	1398377.78	Картометрический метод	0.10	–
581	–	–	300847.60	1398377.81	Картометрический метод	0.10	–
582	–	–	300846.29	1398377.90	Картометрический метод	0.10	–
583	–	–	300818.53	1398379.97	Картометрический метод	0.10	–
584	–	–	300787.41	1398381.67	Картометрический метод	0.10	–
585	–	–	300715.80	1398385.59	Картометрический метод	0.10	–
586	–	–	300637.39	1398386.20	Картометрический метод	0.10	–
587	–	–	300600.50	1398383.36	Картометрический метод	0.10	–
588	–	–	300570.82	1398381.09	Картометрический метод	0.10	–
589	–	–	300553.37	1398379.50	Картометрический метод	0.10	–
590	–	–	300510.48	1398374.15	Картометрический метод	0.10	–
591	–	–	300507.23	1398373.76	Картометрический метод	0.10	–
592	–	–	300503.62	1398373.20	Картометрический метод	0.10	–
593	–	–	300413.67	1398333.93	Картометрический метод	0.10	–
594	–	–	300412.85	1398333.50	Картометрический метод	0.10	–
595	–	–	300413.16	1398332.84	Картометрический метод	0.10	–
596	–	–	300412.25	1398332.42	Картометрический метод	0.10	–

					ий метод		
597	–	–	300411.97	1398333.03	Картометрический метод	0.10	–
598	–	–	300334.47	1398292.34	Картометрический метод	0.10	–
599	–	–	300316.50	1398282.90	Картометрический метод	0.10	–
600	–	–	300294.55	1398269.75	Картометрический метод	0.10	–
601	–	–	300294.74	1398269.38	Картометрический метод	0.10	–
602	–	–	300293.87	1398268.92	Картометрический метод	0.10	–
603	–	–	300293.69	1398269.24	Картометрический метод	0.10	–
604	–	–	300286.01	1398264.63	Картометрический метод	0.10	–
605	–	–	300282.58	1398263.16	Картометрический метод	0.10	–
606	–	–	300281.81	1398262.76	Картометрический метод	0.10	–
607	–	–	300271.11	1398258.22	Картометрический метод	0.10	–
608	–	–	300271.41	1398257.45	Картометрический метод	0.10	–
609	–	–	300270.49	1398257.07	Картометрический метод	0.10	–
610	–	–	300270.18	1398257.82	Картометрический метод	0.10	–
611	–	–	300268.42	1398257.06	Картометрический метод	0.10	–
612	–	–	300268.79	1398256.27	Картометрический метод	0.10	–
613	–	–	300267.89	1398255.84	Картометрический метод	0.10	–
614	–	–	300267.50	1398256.66	Картометрический метод	0.10	–
615	–	–	300237.90	1398243.90	Картометрический метод	0.10	–
616	–	–	300220.17	1398233.53	Картометрический метод	0.10	–
617	–	–	300211.41	1398228.62	Картометрический метод	0.10	–
618	–	–	300162.15	1398205.54	Картометрический метод	0.10	–
619	–	–	300141.19	1398195.76	Картометрический метод	0.10	–
620	–	–	300112.07	1398182.17	Картометрический метод	0.10	–
621	–	–	300062.16	1398158.89	Картометрический метод	0.10	–
622	–	–	300043.35	1398143.39	Картометрический метод	0.10	–
623	–	–	300030.19	1398135.29	Картометрический метод	0.10	–
624	–	–	300001.45	1398122.38	Картометрический метод	0.10	–
625	–	–	299956.60	1398102.03	Картометрический метод	0.10	–
626	–	–	299864.69	1398060.65	Картометрический метод	0.10	–
627	–	–	299817.22	1398035.92	Картометрический метод	0.10	–
628	–	–	299751.13	1398001.45	Картометрический метод	0.10	–
629	–	–	299708.32	1397984.90	Картометрический метод	0.10	–
630	–	–	299687.21	1397976.65	Картометрический	0.10	–

					ий метод		
631	–	–	299623.85	1397944.91	Картометрический метод	0.10	–
632	–	–	299584.06	1397923.74	Картометрический метод	0.10	–
633	–	–	299573.56	1397915.61	Картометрический метод	0.10	–
634	–	–	299562.71	1397909.85	Картометрический метод	0.10	–
635	–	–	299533.65	1397897.76	Картометрический метод	0.10	–
636	–	–	299495.27	1397884.60	Картометрический метод	0.10	–
637	–	–	299454.52	1397874.71	Картометрический метод	0.10	–
638	–	–	299414.79	1397861.33	Картометрический метод	0.10	–
639	–	–	299380.71	1397846.76	Картометрический метод	0.10	–
640	–	–	299356.46	1397835.72	Картометрический метод	0.10	–
641	–	–	299331.03	1397826.80	Картометрический метод	0.10	–
642	–	–	299244.48	1397795.88	Картометрический метод	0.10	–
643	–	–	299238.37	1397793.60	Картометрический метод	0.10	–
644	–	–	299218.98	1397787.79	Картометрический метод	0.10	–
645	–	–	299192.44	1397780.81	Картометрический метод	0.10	–
646	–	–	299178.03	1397775.43	Картометрический метод	0.10	–
647	–	–	299156.26	1397819.54	Картометрический метод	0.10	–
648	–	–	299135.66	1397862.05	Картометрический метод	0.10	–
649	–	–	299114.11	1397905.73	Картометрический метод	0.10	–
650	–	–	299089.97	1397961.04	Картометрический метод	0.10	–
651	–	–	299088.59	1397978.12	Картометрический метод	0.10	–
652	–	–	299088.00	1397992.20	Картометрический метод	0.10	–
653	–	–	299085.85	1398000.58	Картометрический метод	0.10	–
654	–	–	299078.59	1398024.38	Картометрический метод	0.10	–
655	–	–	299061.84	1398071.31	Картометрический метод	0.10	–
656	–	–	299048.41	1398109.70	Картометрический метод	0.10	–
657	–	–	299035.11	1398110.86	Картометрический метод	0.10	–
658	–	–	299050.84	1398067.32	Картометрический метод	0.10	–
659	–	–	299067.15	1398020.75	Картометрический метод	0.10	–
660	–	–	299074.31	1397997.33	Картометрический метод	0.10	–
661	–	–	299076.07	1397990.44	Картометрический метод	0.10	–
662	–	–	299077.01	1397983.64	Картометрический метод	0.10	–
663	–	–	299076.61	1397977.38	Картометрический метод	0.10	–
664	–	–	299078.16	1397958.07	Картометрический	0.10	–

					ий метод		
665	–	–	299103.22	1397900.68	Картометрический метод	0.10	–
666	–	–	299124.87	1397856.78	Картометрический метод	0.10	–
667	–	–	299145.48	1397814.28	Картометрический метод	0.10	–
668	–	–	299168.53	1397767.22	Картометрический метод	0.10	–
669	–	–	299142.67	1397755.82	Картометрический метод	0.10	–
670	–	–	299141.98	1397755.53	Картометрический метод	0.10	–
671	–	–	299142.26	1397754.77	Картометрический метод	0.10	–
672	–	–	299141.32	1397754.43	Картометрический метод	0.10	–
673	–	–	299141.07	1397755.14	Картометрический метод	0.10	–
674	–	–	299136.69	1397753.27	Картометрический метод	0.10	–
675	–	–	299136.89	1397752.73	Картометрический метод	0.10	–
676	–	–	299135.95	1397752.38	Картометрический метод	0.10	–
677	–	–	299135.76	1397752.88	Картометрический метод	0.10	–
678	–	–	299131.82	1397751.20	Картометрический метод	0.10	–
679	–	–	299131.96	1397750.85	Картометрический метод	0.10	–
680	–	–	299131.04	1397750.47	Картометрический метод	0.10	–
681	–	–	299130.90	1397750.81	Картометрический метод	0.10	–
682	–	–	299118.79	1397745.66	Картометрический метод	0.10	–
683	–	–	299119.00	1397745.19	Картометрический метод	0.10	–
684	–	–	299118.08	1397744.78	Картометрический метод	0.10	–
685	–	–	299117.86	1397745.26	Картометрический метод	0.10	–
686	–	–	299113.67	1397743.48	Картометрический метод	0.10	–
687	–	–	299113.98	1397742.78	Картометрический метод	0.10	–
688	–	–	299113.07	1397742.37	Картометрический метод	0.10	–
689	–	–	299112.74	1397743.11	Картометрический метод	0.10	–
690	–	–	299087.14	1397734.02	Картометрический метод	0.10	–
691	–	–	299075.95	1397731.96	Картометрический метод	0.10	–
692	–	–	299070.73	1397732.32	Картометрический метод	0.10	–
693	–	–	299034.46	1397716.16	Картометрический метод	0.10	–
694	–	–	299039.32	1397706.62	Картометрический метод	0.10	–
695	–	–	299041.86	1397701.62	Картометрический метод	0.10	–
696	–	–	299049.88	1397705.90	Картометрический метод	0.10	–
697	–	–	299058.95	1397710.18	Картометрический метод	0.10	–
698	–	–	299063.75	1397711.87	Картометрический	0.10	–

					ий метод		
699	–	–	299069.48	1397713.37	Картометрический метод	0.10	–
700	–	–	299072.48	1397708.71	Картометрический метод	0.10	–
701	–	–	299139.51	1397737.34	Картометрический метод	0.10	–
702	–	–	299146.95	1397742.09	Картометрический метод	0.10	–
703	–	–	299159.35	1397747.92	Картометрический метод	0.10	–
704	–	–	299160.07	1397748.17	Картометрический метод	0.10	–
705	–	–	299174.26	1397754.91	Картометрический метод	0.10	–
706	–	–	299185.85	1397729.73	Картометрический метод	0.10	–
707	–	–	299197.54	1397705.83	Картометрический метод	0.10	–
708	–	–	299217.85	1397665.71	Картометрический метод	0.10	–
709	–	–	299234.19	1397636.92	Картометрический метод	0.10	–
710	–	–	299255.43	1397599.41	Картометрический метод	0.10	–
711	–	–	299275.90	1397557.92	Картометрический метод	0.10	–
712	–	–	299303.82	1397500.13	Картометрический метод	0.10	–
713	–	–	299327.20	1397451.99	Картометрический метод	0.10	–
714	–	–	299343.84	1397416.72	Картометрический метод	0.10	–
715	–	–	299353.12	1397394.58	Картометрический метод	0.10	–
716	–	–	299355.99	1397389.17	Картометрический метод	0.10	–
717	–	–	299371.03	1397361.12	Картометрический метод	0.10	–
718	–	–	299398.47	1397306.23	Картометрический метод	0.10	–
719	–	–	299419.48	1397259.13	Картометрический метод	0.10	–
720	–	–	299435.42	1397221.46	Картометрический метод	0.10	–
721	–	–	299454.77	1397183.50	Картометрический метод	0.10	–
722	–	–	299466.08	1397166.15	Картометрический метод	0.10	–
723	–	–	299475.00	1397169.55	Картометрический метод	0.10	–
724	–	–	299460.53	1397192.60	Картометрический метод	0.10	–
725	–	–	299444.07	1397225.49	Картометрический метод	0.10	–
726	–	–	299428.06	1397263.92	Картометрический метод	0.10	–
727	–	–	299406.88	1397310.87	Картометрический метод	0.10	–
728	–	–	299381.68	1397366.64	Картометрический метод	0.10	–
729	–	–	299366.58	1397394.81	Картометрический метод	0.10	–
730	–	–	299363.98	1397399.73	Картометрический метод	0.10	–
731	–	–	299354.81	1397421.60	Картометрический метод	0.10	–
732	–	–	299338.02	1397457.17	Картометрический	0.10	–

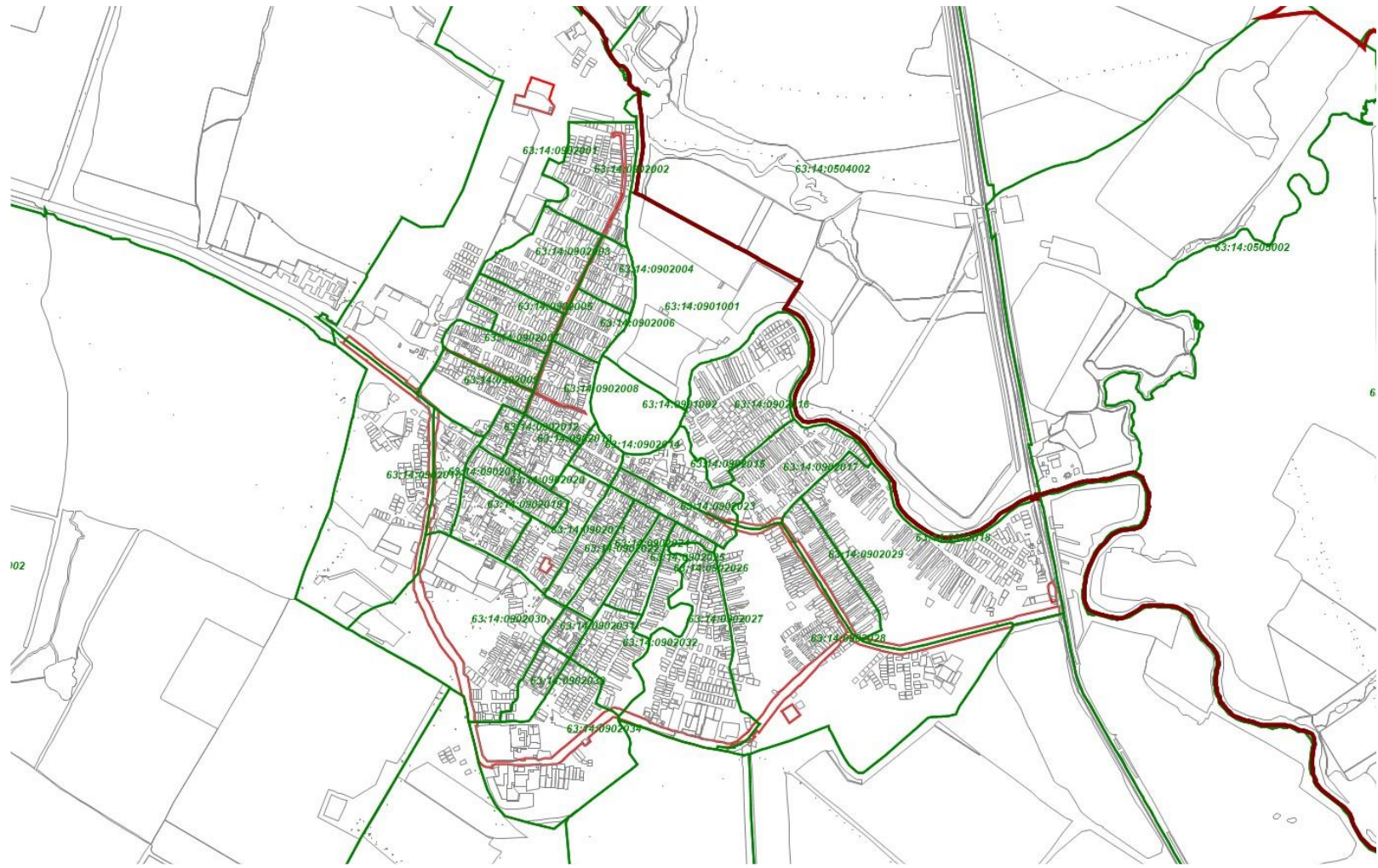
					ий метод		
733	–	–	299314.62	1397505.36	Картометрический метод	0.10	–
734	–	–	299286.68	1397563.18	Картометрический метод	0.10	–
735	–	–	299266.04	1397605.02	Картометрический метод	0.10	–
736	–	–	299244.63	1397642.84	Картометрический метод	0.10	–
737	–	–	299228.43	1397671.38	Картометрический метод	0.10	–
738	–	–	299208.28	1397711.18	Картометрический метод	0.10	–
739	–	–	299196.71	1397734.87	Картометрический метод	0.10	–
740	–	–	299184.85	1397760.63	Картометрический метод	0.10	–
741	–	–	299184.95	1397760.68	Картометрический метод	0.10	–
742	–	–	299198.30	1397765.50	Картометрический метод	0.10	–
743	–	–	299236.62	1397777.82	Картометрический метод	0.10	–
744	–	–	299240.06	1397770.16	Картометрический метод	0.10	–
745	–	–	299262.06	1397778.82	Картометрический метод	0.10	–
746	–	–	299263.01	1397779.19	Картометрический метод	0.10	–
747	–	–	299294.41	1397791.81	Картометрический метод	0.10	–
748	–	–	299319.45	1397804.88	Картометрический метод	0.10	–
749	–	–	299327.85	1397807.98	Картометрический метод	0.10	–
750	–	–	299332.60	1397809.53	Картометрический метод	0.10	–
751	–	–	299378.92	1397825.68	Картометрический метод	0.10	–
752	–	–	299419.82	1397843.32	Картометрический метод	0.10	–
753	–	–	299459.64	1397857.32	Картометрический метод	0.10	–
754	–	–	299499.33	1397868.37	Картометрический метод	0.10	–
755	–	–	299552.58	1397891.97	Картометрический метод	0.10	–
756	–	–	299553.71	1397892.47	Картометрический метод	0.10	–
757	–	–	299566.93	1397898.82	Картометрический метод	0.10	–
758	–	–	299573.15	1397901.38	Картометрический метод	0.10	–
759	–	–	299591.22	1397908.79	Картометрический метод	0.10	–
760	–	–	299613.90	1397918.76	Картометрический метод	0.10	–
761	–	–	299623.91	1397923.51	Картометрический метод	0.10	–
762	–	–	299640.63	1397931.30	Картометрический метод	0.10	–
763	–	–	299650.51	1397935.58	Картометрический метод	0.10	–
764	–	–	299666.65	1397942.65	Картометрический метод	0.10	–
765	–	–	299667.55	1397943.04	Картометрический метод	0.10	–
766	–	–	299696.50	1397957.26	Картометрический	0.10	–

					ий метод		
767	–	–	299731.99	1397969.51	Картометрический метод	0.10	–
768	–	–	299828.50	1398016.35	Картометрический метод	0.10	–
769	–	–	299874.25	1398038.14	Картометрический метод	0.10	–
770	–	–	299980.84	1398092.65	Картометрический метод	0.10	–
771	–	–	300015.23	1398113.99	Картометрический метод	0.10	–
772	–	–	300017.27	1398114.96	Картометрический метод	0.10	–
773	–	–	300017.17	1398115.19	Картометрический метод	0.10	–
774	–	–	300018.06	1398115.62	Картометрический метод	0.10	–
775	–	–	300018.17	1398115.40	Картометрический метод	0.10	–
776	–	–	300031.14	1398121.67	Картометрический метод	0.10	–
777	–	–	300031.06	1398121.85	Картометрический метод	0.10	–
778	–	–	300031.98	1398122.26	Картометрический метод	0.10	–
779	–	–	300032.05	1398122.11	Картометрический метод	0.10	–
780	–	–	300041.13	1398126.49	Картометрический метод	0.10	–
781	–	–	300040.96	1398126.82	Картометрический метод	0.10	–
782	–	–	300041.87	1398127.27	Картометрический метод	0.10	–
783	–	–	300042.04	1398126.93	Картометрический метод	0.10	–
784	–	–	300053.24	1398132.35	Картометрический метод	0.10	–
785	–	–	300053.10	1398132.66	Картометрический метод	0.10	–
786	–	–	300054.01	1398133.07	Картометрический метод	0.10	–
787	–	–	300054.14	1398132.78	Картометрический метод	0.10	–
788	–	–	300055.06	1398133.23	Картометрический метод	0.10	–
789	–	–	300054.86	1398133.62	Картометрический метод	0.10	–
790	–	–	300055.76	1398134.07	Картометрический метод	0.10	–
791	–	–	300055.97	1398133.66	Картометрический метод	0.10	–
792	–	–	300063.44	1398137.29	Картометрический метод	0.10	–
793	–	–	300063.18	1398137.83	Картометрический метод	0.10	–
794	–	–	300064.09	1398138.25	Картометрический метод	0.10	–
795	–	–	300064.34	1398137.71	Картометрический метод	0.10	–
796	–	–	300065.11	1398138.09	Картометрический метод	0.10	–
797	–	–	300064.75	1398138.79	Картометрический метод	0.10	–
798	–	–	300065.64	1398139.25	Картометрический метод	0.10	–
799	–	–	300066.02	1398138.52	Картометрический метод	0.10	–
800	–	–	300071.40	1398141.12	Картометрический	0.10	–

					ий метод		
801	–	–	300151.50	1398183.99	Картометрический метод	0.10	–
802	–	–	300162.43	1398189.54	Картометрический метод	0.10	–
803	–	–	300213.09	1398214.53	Картометрический метод	0.10	–
804	–	–	300263.62	1398236.83	Картометрический метод	0.10	–
805	–	–	300369.84	1398292.52	Картометрический метод	0.10	–
806	–	–	300424.18	1398321.02	Картометрический метод	0.10	–
807	–	–	300459.86	1398339.98	Картометрический метод	0.10	–
808	–	–	300496.05	1398353.74	Картометрический метод	0.10	–
809	–	–	300515.99	1398355.77	Картометрический метод	0.10	–
810	–	–	300518.44	1398349.30	Картометрический метод	0.10	–
811	–	–	300554.43	1398355.84	Картометрический метод	0.10	–
812	–	–	300571.04	1398358.01	Картометрический метод	0.10	–
813	–	–	300571.01	1398358.12	Картометрический метод	0.10	–
814	–	–	300571.05	1398358.27	Картометрический метод	0.10	–
815	–	–	300571.16	1398358.37	Картометрический метод	0.10	–
816	–	–	300571.30	1398358.41	Картометрический метод	0.10	–
817	–	–	300571.44	1398358.37	Картометрический метод	0.10	–
818	–	–	300571.55	1398358.27	Картометрический метод	0.10	–
819	–	–	300571.60	1398358.09	Картометрический метод	0.10	–
820	–	–	300628.39	1398365.90	Картометрический метод	0.10	–
821	–	–	300697.98	1398365.86	Картометрический метод	0.10	–
822	–	–	300709.65	1398364.67	Картометрический метод	0.10	–
823	–	–	300720.34	1398364.22	Картометрический метод	0.10	–
824	–	–	300720.36	1398363.38	Картометрический метод	0.10	–
825	–	–	300778.10	1398360.04	Картометрический метод	0.10	–
826	–	–	300799.62	1398358.61	Картометрический метод	0.10	–
827	–	–	300895.12	1398352.26	Картометрический метод	0.10	–
828	–	–	300899.01	1398352.00	Картометрический метод	0.10	–
829	–	–	300903.59	1398350.59	Картометрический метод	0.10	–
830	–	–	300906.88	1398348.42	Картометрический метод	0.10	–
831	–	–	300909.07	1398345.61	Картометрический метод	0.10	–
832	–	–	300910.41	1398340.82	Картометрический метод	0.10	–
833	–	–	300911.55	1398334.58	Картометрический метод	0.10	–
834	–	–	300912.62	1398326.91	Картометрический	0.10	–

					ий метод		
835	–	–	300912.00	1398319.46	Картометрический метод	0.10	–
836	–	–	300909.97	1398314.28	Картометрический метод	0.10	–
837	–	–	300905.74	1398309.82	Картометрический метод	0.10	–
838	–	–	300897.52	1398307.40	Картометрический метод	0.10	–
565	–	–	300899.27	1398292.36	Картометрический метод	0.10	–
Зона1(6)	–	–	–	–	–	–	–
839	–	–	301262.66	1397734.80	Картометрический метод	0.10	–
840	–	–	301302.91	1397749.01	Картометрический метод	0.10	–
841	–	–	301248.62	1397901.27	Картометрический метод	0.10	–
842	–	–	301198.06	1397882.27	Картометрический метод	0.10	–
843	–	–	301192.42	1397880.15	Картометрический метод	0.10	–
844	–	–	301156.62	1397866.70	Картометрический метод	0.10	–
845	–	–	301127.38	1397887.18	Картометрический метод	0.10	–
846	–	–	301126.01	1397888.70	Картометрический метод	0.10	–
847	–	–	301107.93	1397900.80	Картометрический метод	0.10	–
848	–	–	301103.77	1397899.61	Картометрический метод	0.10	–
849	–	–	301099.82	1397898.91	Картометрический метод	0.10	–
850	–	–	301052.86	1397885.25	Картометрический метод	0.10	–
851	–	–	301088.57	1397755.71	Картометрический метод	0.10	–
852	–	–	301089.10	1397753.79	Картометрический метод	0.10	–
853	–	–	301123.10	1397630.45	Картометрический метод	0.10	–
854	–	–	301184.63	1397646.85	Картометрический метод	0.10	–
855	–	–	301167.96	1397704.29	Картометрический метод	0.10	–
856	–	–	301218.69	1397719.27	Картометрический метод	0.10	–
857	–	–	301256.98	1397732.79	Картометрический метод	0.10	–
839	–	–	301262.66	1397734.80	Картометрический метод	0.10	–
3. Сведения о характерных точках части (частей) границы объекта							
–	–	–	–	–	–	–	–

Раздел 4
План границ объекта



Масштаб 1:25000












Используемые условные знаки и обозначения:

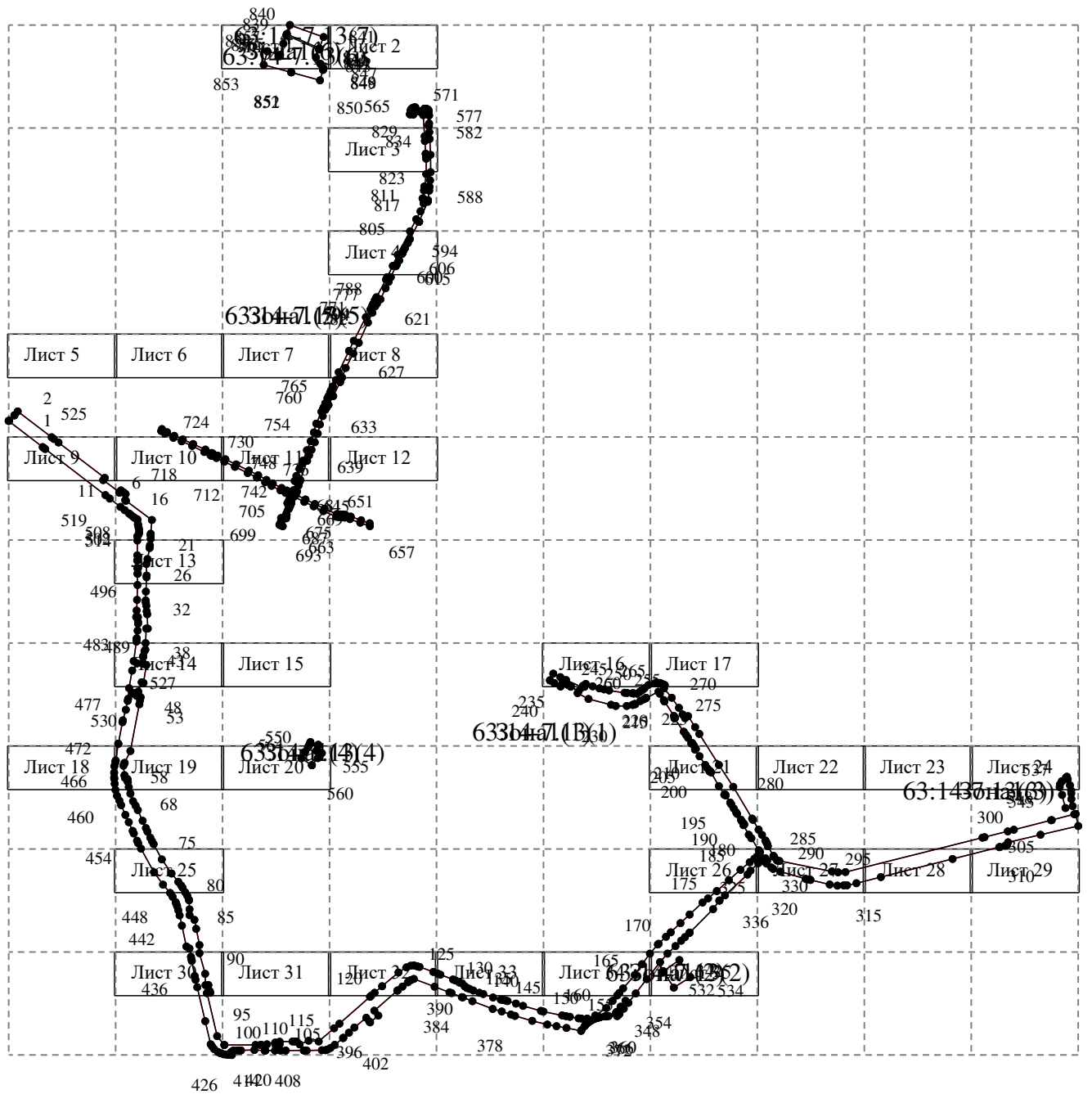
Обозначения земельных участков, размеры которых не могут быть переданы в масштабе разделов графической части:

- Обозначение точки земельных участков, имеющиеся в ГКН сведения о границе которых достаточны для определения ее положения на местности.
- Обозначение точки земельных участков, имеющиеся в ГКН сведения о границе которых не достаточны для определения ее положения на местности.
- Обозначение точки земельных участков, представляющих собой единое землепользование с преобладанием обособленных участков, имеющиеся в ГКН сведения о границах которых достаточны для определения их положения на местности.
- Обозначение точки ранее учтенных земельных участков, представляющих собой единое землепользование с преобладанием обособленных участков, имеющиеся в ГКН сведения о границах которых не достаточны для определения их положения на местности.
- ==== Граница ранее учтенного земельного участка, представляющего собой единое землепользование с преобладанием условных участков, имеющиеся в ГКН сведения о границах которых достаточны для определения их положения на местности.
- Граница земельного участка, представляющего собой единое землепользование с преобладанием условных участков, имеющиеся в ГКН сведения о границах которых не достаточны для определения их положения на местности.

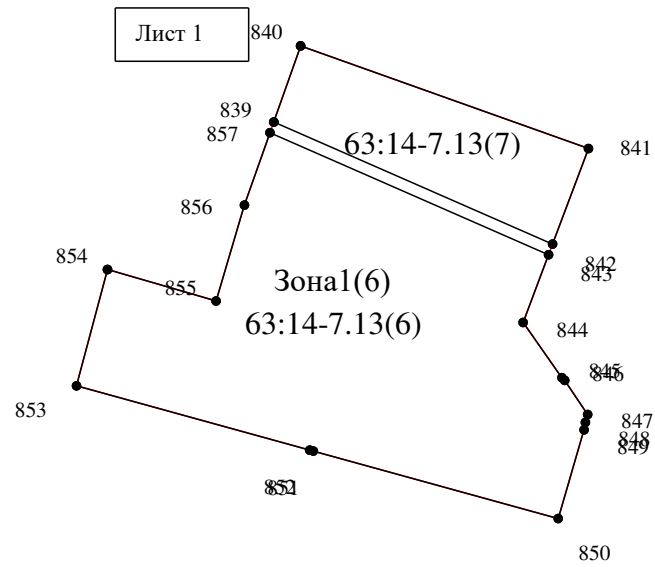
Обозначения земельных участков, размеры которых могут быть переданы в масштабе разделов графической части:

- Характерная точка границы, сведения о которой не позволяют однозначно определить ее положение на местности.
- Характерная точка границы, сведения о которой позволяют однозначно определить ее положение на местности.
- _____ Существующая часть границы территориальной зоны, имеющиеся в ГКН сведения о которой достаточны для определения ее местоположения.
- _____ Вновь образованная часть границы территориальной зоны, сведения о которой достаточны для определения ее местоположения.
- Существующая часть границы земельных участков, имеющиеся сведения о которой не достаточны для определения ее местоположения.

	Вновь образованная часть границы земельных участков, сведения о которой не достаточны для определения ее местоположения.
	Базовая станция при спутниковых наблюдениях (GPS или ГЛОНАСС)
	Пункты опорной межевой сети (ОМС), (пункт ГГС)
	Пункты съёмочного обоснования, созданные при проведении кадастровых работ
	Межевые знаки, которые использовались в качестве опорной сети или съёмочного обоснования
	Внемасштабный площадной участок, границы которого установлены декларативно
	Граница субъекта Российской Федерации
	Граница муниципального образования
	Граница кадастрового округа
	Граница кадастрового района
	Граница кадастрового квартала



Раздел 4
План границ объекта



Масштаб 1:4000

Раздел 4

План границ объекта



Лист 2

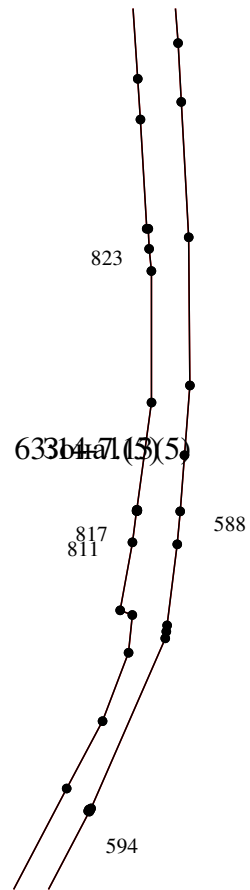


Масштаб 1:4000

Раздел 4

План границ объекта

Лист 3



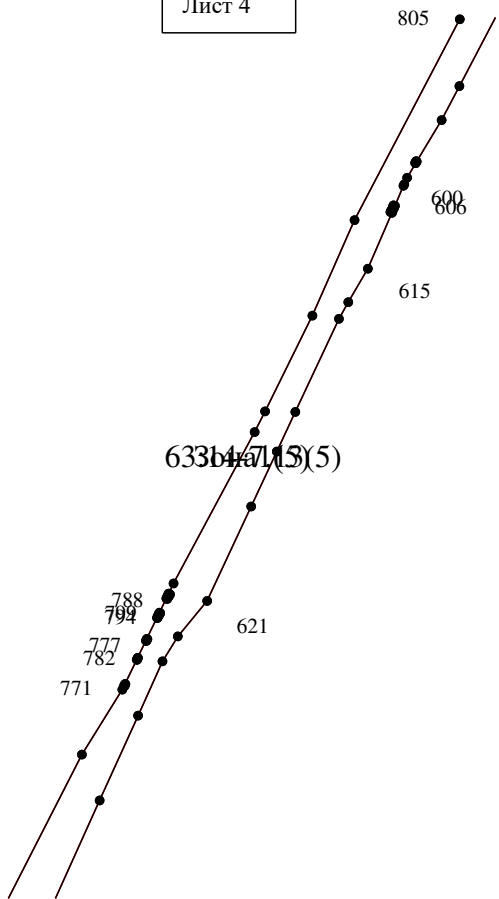
Масштаб 1:4000

Раздел 4

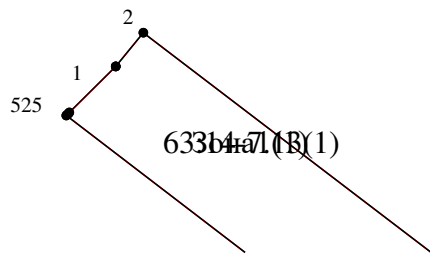
План границ объекта



Лист 4



Масштаб 1:4000




Раздел 4

План границ объекта



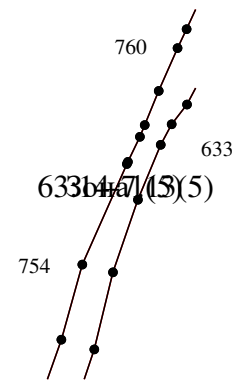
Лист 6



Масштаб 1:4000

Раздел 4
План границ объекта

Лист 7

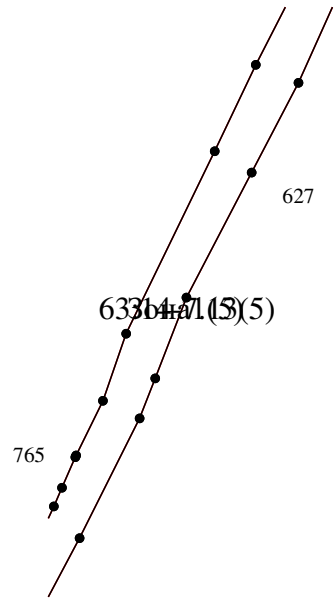


Масштаб 1:4000

Раздел 4
План границ объекта



Лист 8



Масштаб 1:4000

Раздел 4

План границ объекта



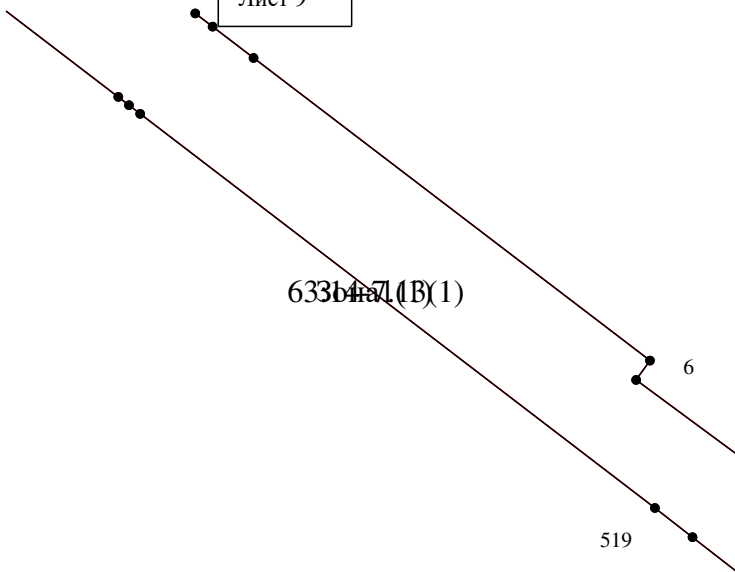
Лист 9

63347(В)(1)

6

519

Масштаб 1:4000

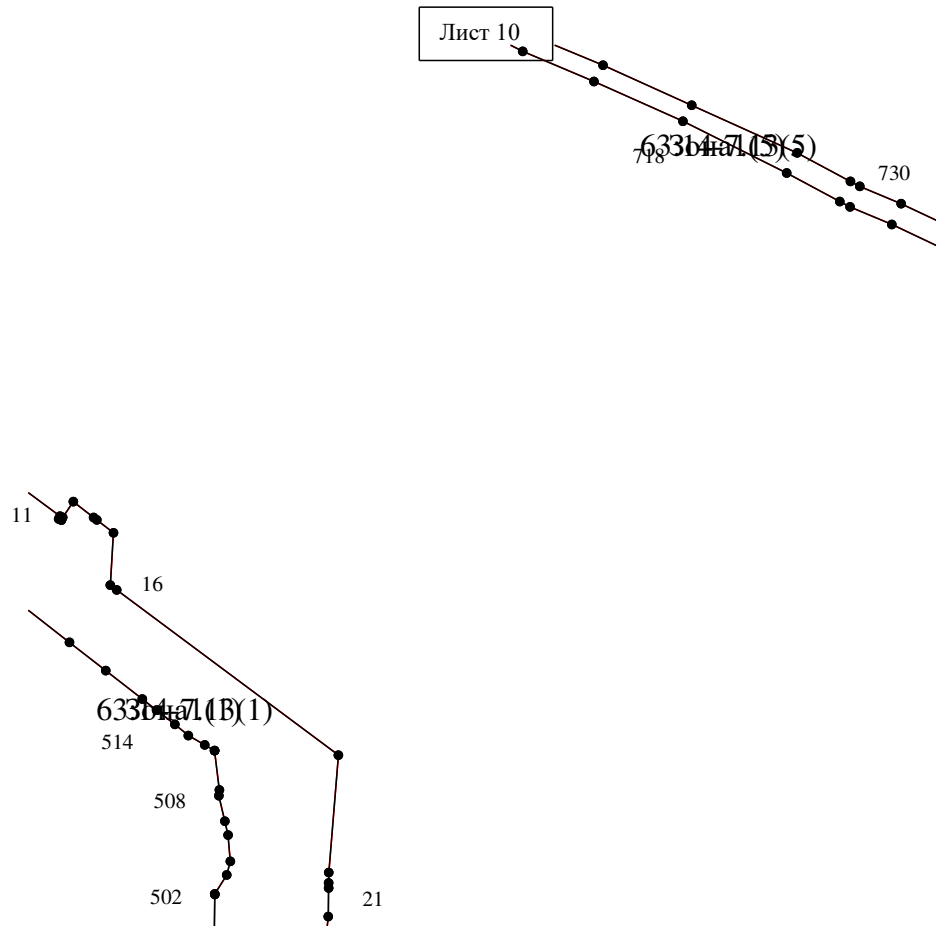


Раздел 4

План границ объекта



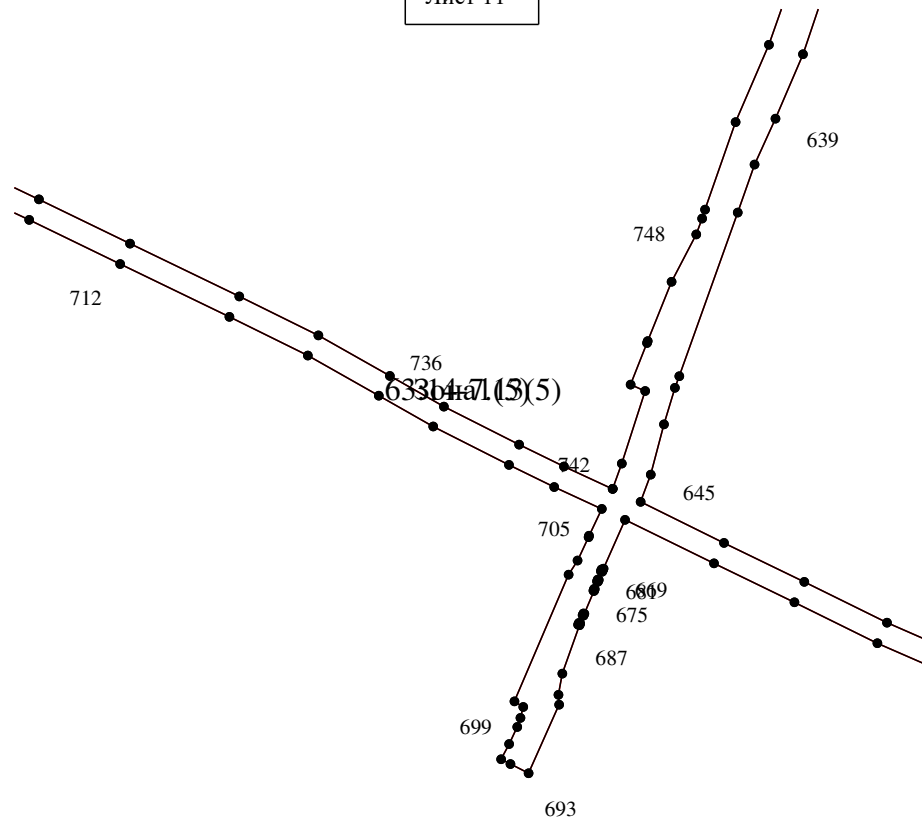
Лист 10



Масштаб 1:4000

Раздел 4
План границ объекта

Лист 11

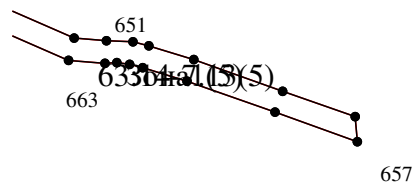


Масштаб 1:4000

План границ объекта



Лист 12



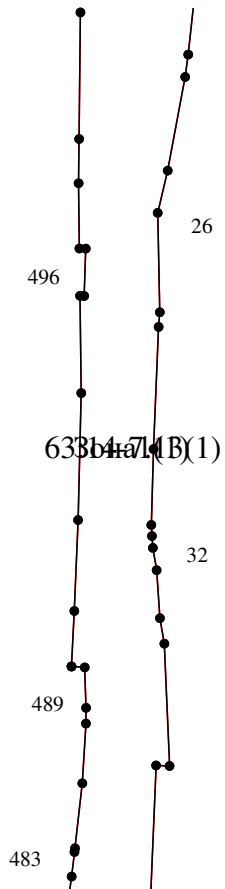
Масштаб 1:4000

Раздел 4

План границ объекта



Лист 13



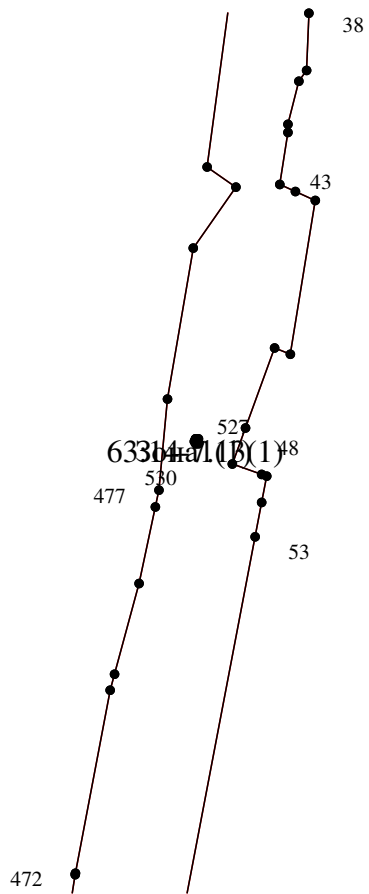
Масштаб 1:4000

Раздел 4

План границ объекта



Лист 14



Масштаб 1:4000

План границ объекта

Лист 15



633/1(4)

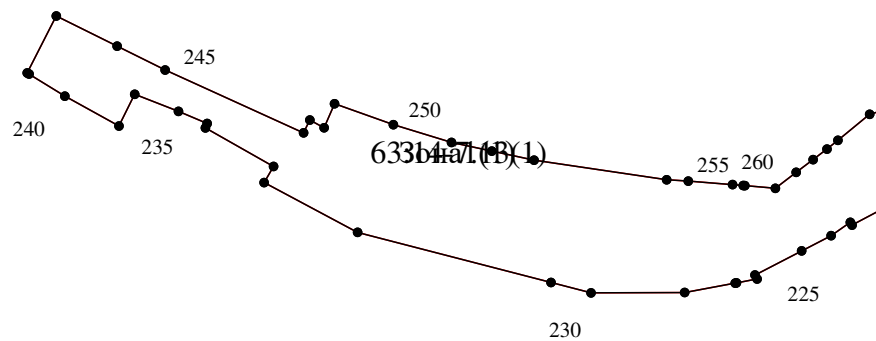
Масштаб 1:4000

Раздел 4

План границ объекта



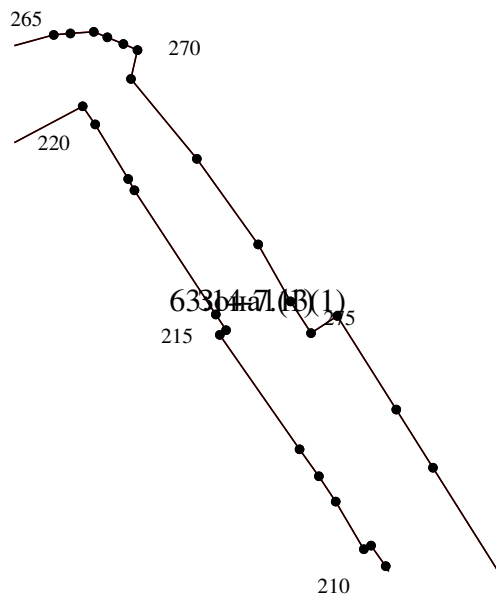
Лист 16



Масштаб 1:4000

План границ объекта

Лист 17

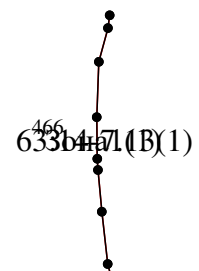


Масштаб 1:4000

План границ объекта



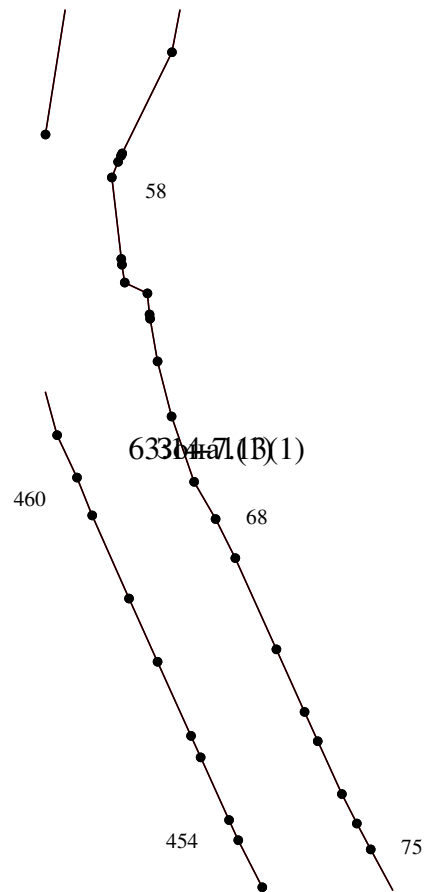
Лист 18



Масштаб 1:4000

План границ объекта

Лист 19

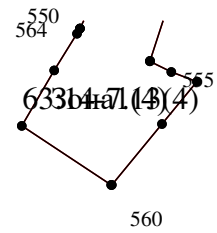


Масштаб 1:4000

Раздел 4
План границ объекта



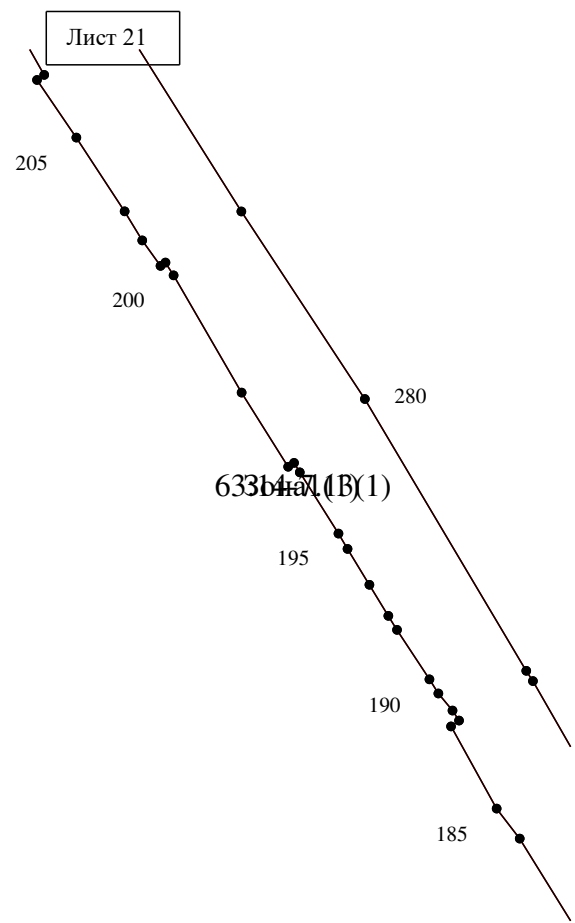
Лист 20



Масштаб 1:4000

Раздел 4

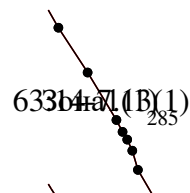
План границ объекта



Масштаб 1:4000



Лист 22



Масштаб 1:4000

Раздел 4

План границ объекта

Лист 23

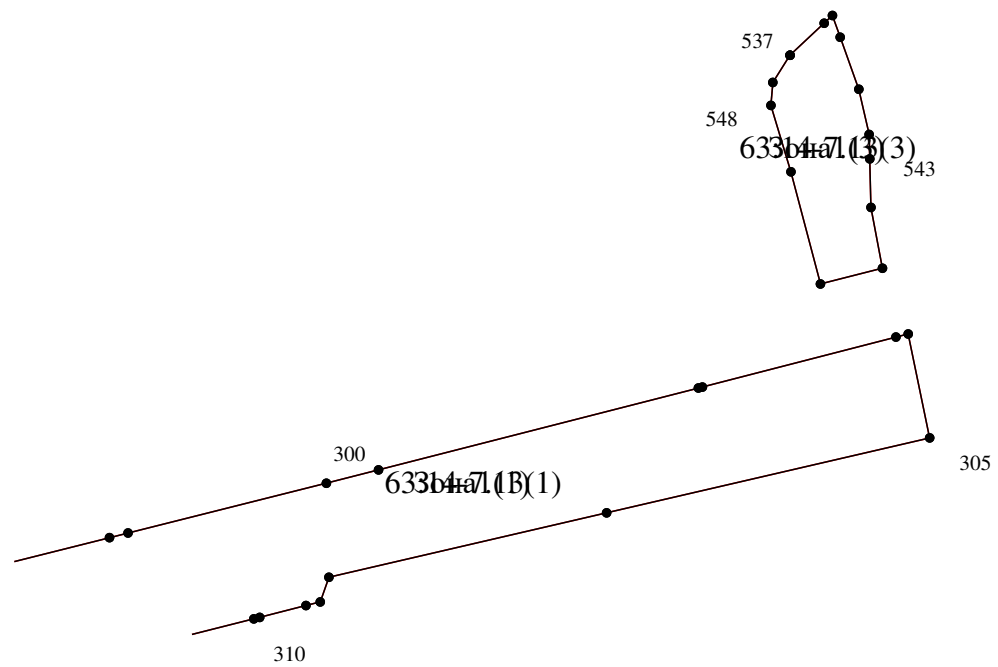


63314-71(В)(1)

Масштаб 1:4000

План границ объекта

Лист 24



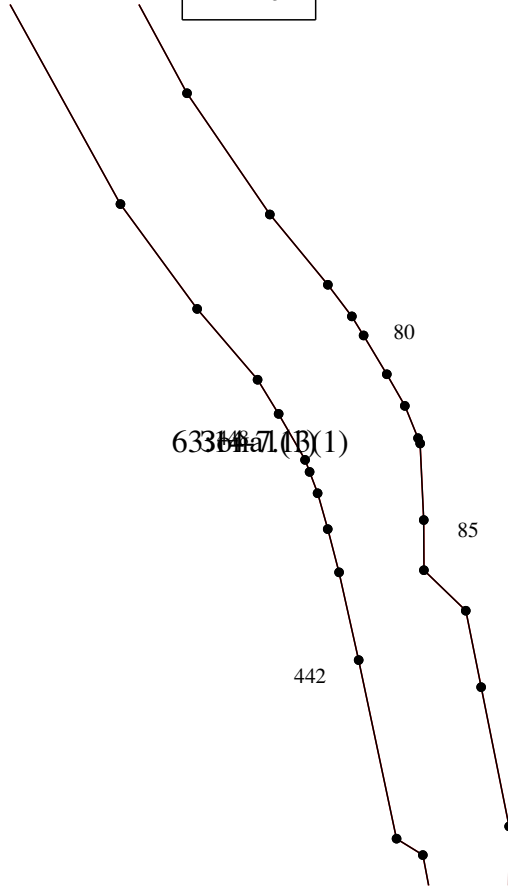
Масштаб 1:4000

Раздел 4

План границ объекта



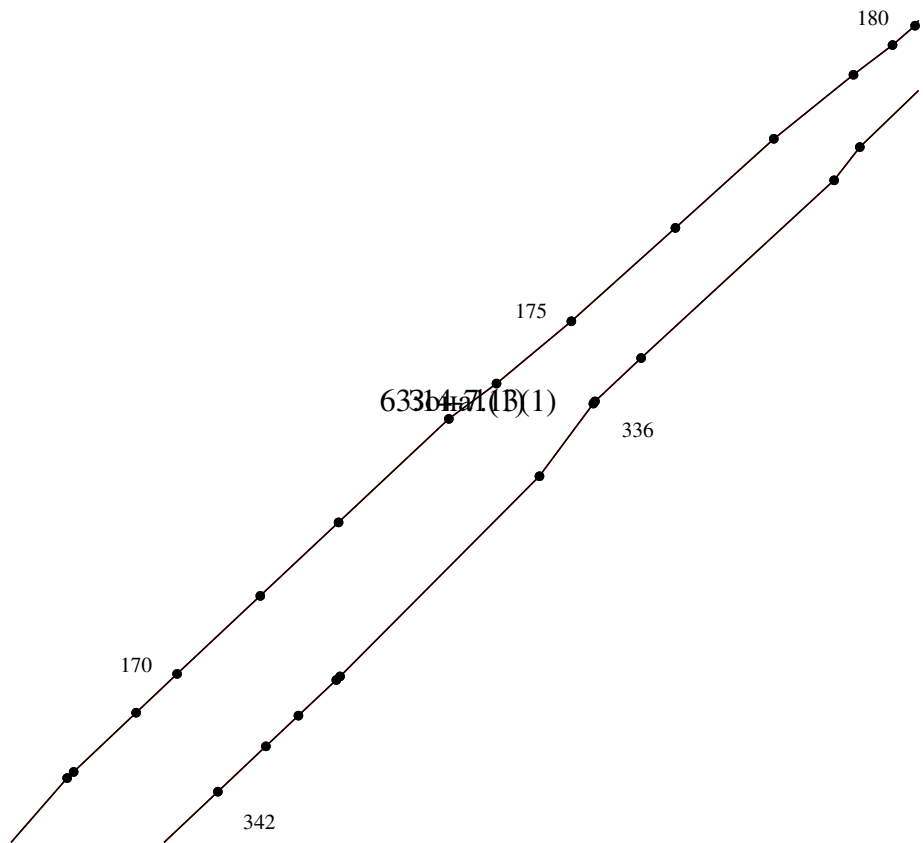
Лист 25



Масштаб 1:4000

План границ объекта

Лист 26



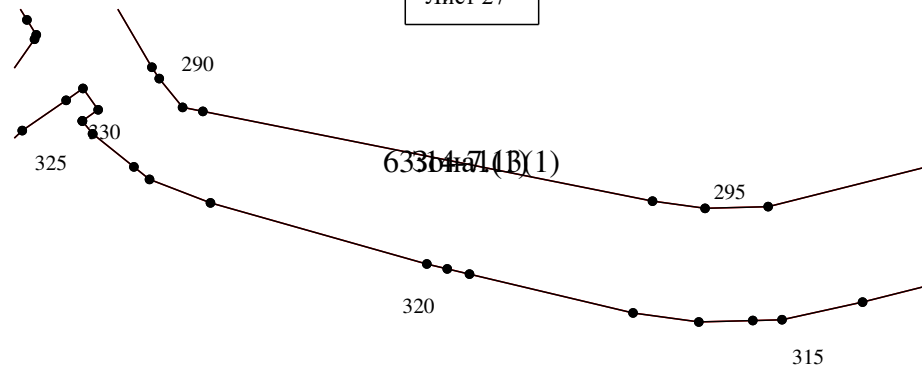
Масштаб 1:4000

Раздел 4

План границ объекта



Лист 27



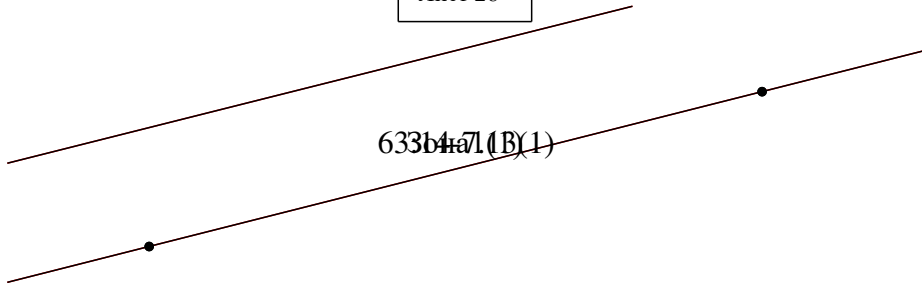
Масштаб 1:4000

Раздел 4

План границ объекта



Лист 28



Масштаб 1:4000

Раздел 4

План границ объекта



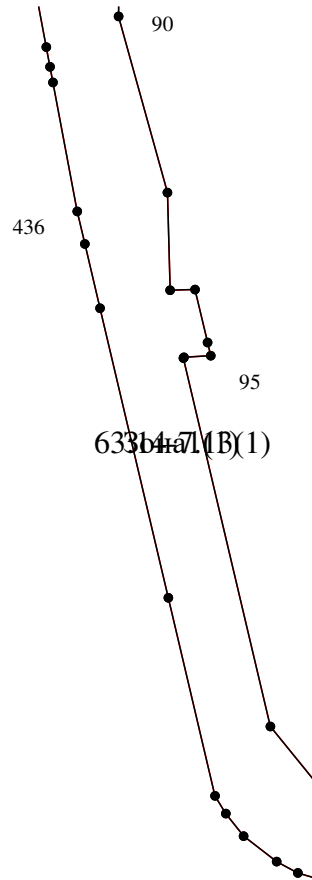
~~6330471(В1)~~

Лист 29

Масштаб 1:4000

План границ объекта

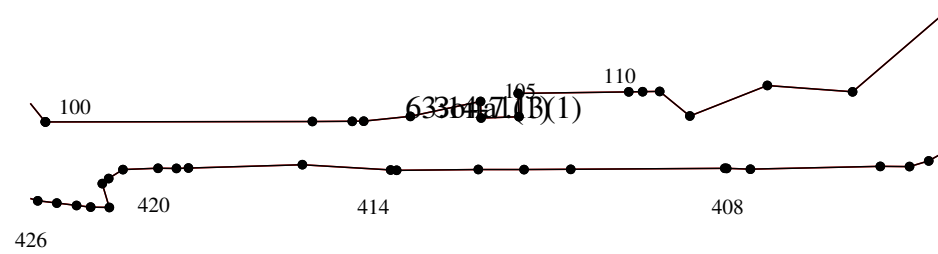
Лист 30



Масштаб 1:4000

План границ объекта

Лист 31



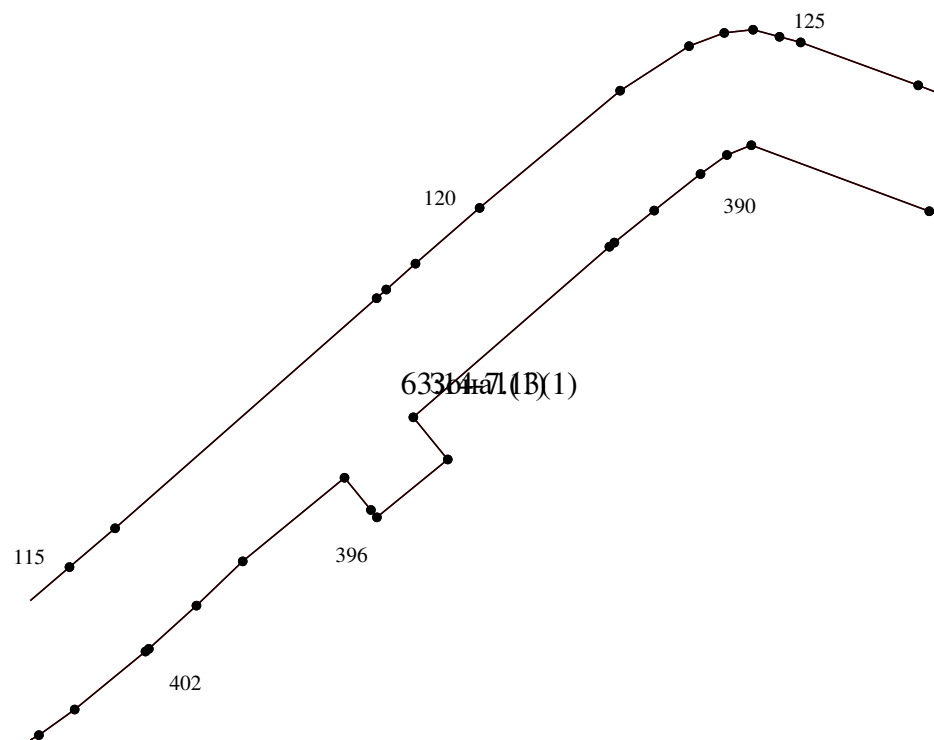
Масштаб 1:4000

Раздел 4

План границ объекта



Лист 32



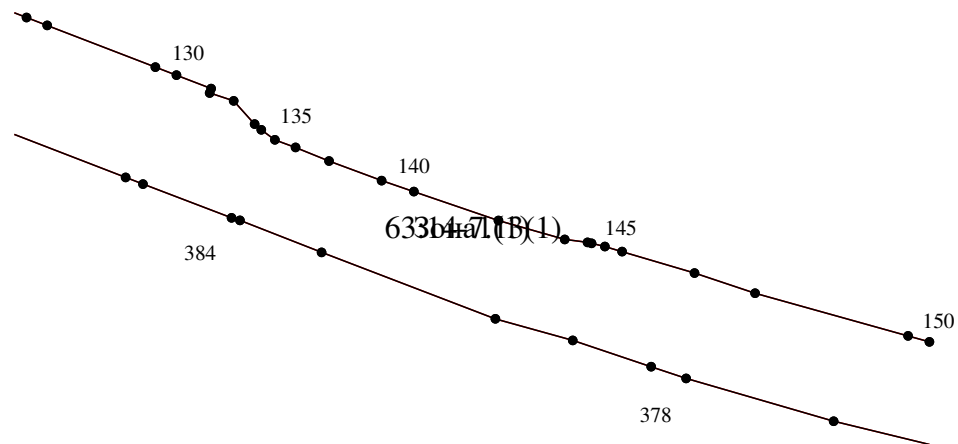
Масштаб 1:4000

Раздел 4

План границ объекта



Лист 33



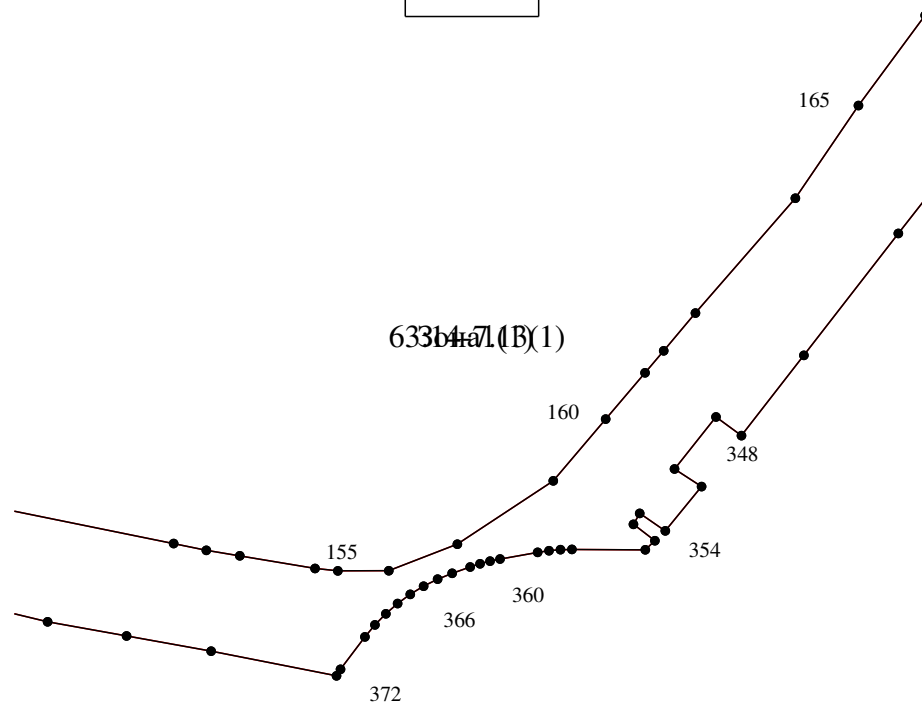
Масштаб 1:4000

Раздел 4

План границ объекта



Лист 34

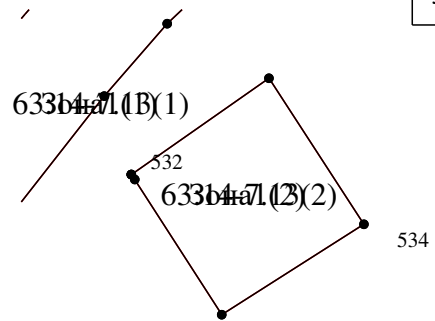


Масштаб 1:4000

План границ объекта



Лист 35



Масштаб 1:4000












Используемые условные знаки и обозначения:

Обозначения земельных участков, размеры которых не могут быть переданы в масштабе разделов графической части:

- Обозначение точки земельных участков, имеющиеся в ГКН сведения о границе которых достаточны для определения ее положения на местности.
- Обозначение точки земельных участков, имеющиеся в ГКН сведения о границе которых не достаточны для определения ее положения на местности.
- Обозначение точки земельных участков, представляющих собой единое землепользование с преобладанием обособленных участков, имеющиеся в ГКН сведения о границах которых достаточны для определения их положения на местности.
- Обозначение точки ранее учтенных земельных участков, представляющих собой единое землепользование с преобладанием обособленных участков, имеющиеся в ГКН сведения о границах которых не достаточны для определения их положения на местности.
- ==== Граница ранее учтенного земельного участка, представляющего собой единое землепользование с преобладанием условных участков, имеющиеся в ГКН сведения о границах которых достаточны для определения их положения на местности.
- Граница земельного участка, представляющего собой единое землепользование с преобладанием условных участков, имеющиеся в ГКН сведения о границах которых не достаточны для определения их положения на местности.

Обозначения земельных участков, размеры которых могут быть переданы в масштабе разделов графической части:

- Характерная точка границы, сведения о которой не позволяют однозначно определить ее положение на местности.
- Характерная точка границы, сведения о которой позволяют однозначно определить ее положение на местности.
- _____ Существующая часть границы территориальной зоны, имеющиеся в ГКН сведения о которой достаточны для определения ее местоположения.
- _____ Вновь образованная часть границы территориальной зоны, сведения о которой достаточны для определения ее местоположения.
- Существующая часть границы земельных участков, имеющиеся сведения о которой не достаточны для определения ее местоположения.

	Вновь образованная часть границы земельных участков, сведения о которой не достаточны для определения ее местоположения.
	Базовая станция при спутниковых наблюдениях (GPS или ГЛОНАСС)
	Пункты опорной межевой сети (ОМС), (пункт ГГС)
	Пункты съёмочного обоснования, созданные при проведении кадастровых работ
	Межевые знаки, которые использовались в качестве опорной сети или съёмочного обоснования
	Внемасштабный площадной участок, границы которого установлены декларативно
	Граница субъекта Российской Федерации
	Граница муниципального образования
	Граница кадастрового округа
	Граница кадастрового района
	Граница кадастрового квартала