

Приложение 2
к решению Собрания представителей
сельского поселения Большая Глушица
муниципального района Большеглушицкий
Самарской области
от _____ № _____

Обязательное приложение к Правилам,
содержащим сведения о границах территориальных зон,
включая графическое описание местоположения границ территориальных зон,
перечень координат характерных точек этих границ в системе координат,
используемой для ведения Единого государственного реестра недвижимости

ОПИСАНИЕ МЕСТОПОЛОЖЕНИЯ ГРАНИЦ

Территориальная зона: Производственная зона, зона инженерной и транспортной инфраструктур в границах населенного пункта (П1)

(наименование объекта, местоположение границ которого описано (далее - объект))

Раздел 1

Сведения об объекте		
№ п/п	Характеристики объекта	Описание характеристик
1	2	3
1	Местоположение объекта	446180, Самарская обл, Большеглушицкий р-н, Большая Глушица с/п, Большая Глушица с
2	Площадь объекта +/- величина погрешности определения площади (Р+/- Дельта Р)	726509 кв.м ± 177 кв.м
3	Иные характеристики объекта	<p>Хранение автотранспорта - Предоставление коммунальных услуг 3.1.1, Коммунальное обслуживание - , Предоставление коммунальных услуг - , Административные здания организаций, обеспечивающих предоставление коммунальных услуг - Служебные гаражи 4.9, Оказание услуг связи - Предоставление коммунальных услуг 3.1.1;; Служебные гаражи 4.9, Общежития - Хранение автотранспорта 2.7.1;; Предоставление коммунальных услуг 3.1.1;; Магазины 4.4;; Площадки для занятий спортом 5.1.3, Бытовое обслуживание - Предоставление коммунальных услуг 3.1.1;; Служебные гаражи 4.9, Обеспечение деятельности в области гидрометеорологии и смежных с ней областях - Предоставление коммунальных услуг 3.1.1;; Служебные гаражи 4.9, Проведение научных исследований - Предоставление коммунальных услуг 3.1.1;; Служебные гаражи 4.9, Проведение научных испытаний - Предоставление коммунальных услуг 3.1.1;; Служебные гаражи 4.9, Ветеринарное обслуживание - Предоставление коммунальных услуг 3.1.1;; Служебные гаражи 4.9, Амбулаторное ветеринарное обслуживание - Предоставление коммунальных услуг 3.1.1;; Служебные гаражи 4.9, Деловое управление - Предоставление коммунальных услуг 3.1.1;; Служебные гаражи 4.9, Банковская и страховая деятельность - Предоставление коммунальных услуг 3.1.1;; Служебные гаражи 4.9, Служебные гаражи - Предоставление коммунальных услуг 3.1.1, Объекты дорожного сервиса - Предоставление коммунальных услуг 3.1.1, Заправка транспортных средств - Предоставление коммунальных услуг 3.1.1, Обеспечение дорожного отдыха - Предоставление коммунальных услуг 3.1.1;; Магазины 4.4;; Общественное питание 4.6, Служебные гаражи 4.9;; Площадки для занятий спортом 5.1.3, Автомобильные мойки - Предоставление коммунальных услуг 3.1.1;; Магазины 4.4;; Служебные гаражи 4.9, Ремонт автомобилей - Предоставление коммунальных услуг 3.1.1;; Магазины 4.4;; Служебные гаражи 4.9;; Площадки для занятий спортом 5.1.3, Выставочно-ярмарочная деятельность - Предоставление коммунальных услуг</p>

		<p>3.1.1.; Магазины 4.4.; Общественное питание 4.6, Служебные гаражи 4.9.; Площадки для занятий спортом 5.1.3, Легкая промышленность - Общежития 3.2.4.; Служебные гаражи 4.9.; Общественное питание 4.6.; Выставочно-ярмарочная деятельность 4.10.; Площадки для занятий спортом 5.1.3.; Связь 6.8, Склад 6.9, Складские площадки 6.9.1, Железнодорожные пути 7.1.1, Пищевая промышленность - Общежития 3.2.4.; Служебные гаражи 4.9.; Общественное питание 4.6.; Выставочно-ярмарочная деятельность 4.10.; Площадки для занятий спортом 5.1.3.; Связь 6.8, Склад 6.9, Складские площадки 6.9.1, Железнодорожные пути 7.1.1, Энергетика - Общежития 3.2.4.; Служебные гаражи 4.9.; Общественное питание 4.6.; Выставочно-ярмарочная деятельность 4.10.; Площадки для занятий спортом 5.1.3.; Связь 6.8, Склад 6.9, Складские площадки 6.9.1, Железнодорожные пути 7.1.1, Связь - , Склад - , Складские площадки - , Научно-производственная деятельность - Общежития 3.2.4.; Служебные гаражи 4.9.; Общественное питание 4.6.; Выставочно-ярмарочная деятельность 4.10.; Площадки для занятий спортом 5.1.3.; Связь 6.8, Склад 6.9, Складские площадки 6.9.1, Железнодорожные пути 7.1.1, Транспорт - , Железнодорожные пути - , Автомобильный транспорт - , Размещение автомобильных дорог - , Обслуживание перевозок пассажиров - , Стоянки транспорта общего пользования - , Водный транспорт - , Трубопроводный транспорт - , Обеспечение обороны и безопасности - , Обеспечение внутреннего правопорядка - Коммунальное обслуживание 3.1.; Общежития 3.2.4.; Служебные гаражи 4.9.; Общественное питание 4.6.; Площадки для занятий спортом 5.1.3.; Связь 6.8, Историко-культурная деятельность - , Гидротехнические сооружения - , Земельные участки (территории) общего пользования - , Улично-дорожная сеть - , Благоустройство территории - , Запас - , Медицинские организации особого назначения - Предоставление коммунальных услуг 3.1.1.; Служебные гаражи 4.9, Приюты для животных - Предоставление коммунальных услуг 3.1.1.; Служебные гаражи 4.9, Рынки - Предоставление коммунальных услуг 3.1.1.; Служебные гаражи 4.9, Магазины - Предоставление коммунальных услуг 3.1.1.; Служебные гаражи 4.9, Общественное питание - Предоставление коммунальных услуг 3.1.1.; Служебные гаражи 4.9, Гостиничное обслуживание - Предоставление коммунальных услуг 3.1.1.; Магазины 4.4.; Общественное питание 4.6, Служебные гаражи 4.9.; Площадки для занятий спортом 5.1.3, Спорт - Предоставление коммунальных услуг 3.1.1.; Магазины 4.4.; Общественное питание 4.6, Служебные гаражи 4.9, Обеспечение спортивно-зрелищных мероприятий - Предоставление коммунальных услуг 3.1.1.; Магазины 4.4.; Общественное питание 4.6, Служебные гаражи 4.9, Обеспечение занятий спортом в помещениях - Предоставление коммунальных услуг 3.1.1.; Магазины 4.4.; Общественное питание 4.6, Служебные гаражи 4.9,</p>
--	--	---

		<p>Площадки для занятий спортом - , Авиационный спорт - Предоставление коммунальных услуг 3.1.1;, Служебные гаражи 4.9, Производственная деятельность - , Недропользование - , Тяжелая промышленность - Общежития 3.2.4;, Служебные гаражи 4.9;, Общественное питание 4.6;, Выставочно-ярмарочная деятельность 4.10;, Площадки для занятий спортом 5.1.3;, Связь 6.8, Склад 6.9, Складские площадки 6.9.1, Железнодорожные пути 7.1.1, Автомобилестроительная промышленность - Общежития 3.2.4;, Служебные гаражи 4.9;, Общественное питание 4.6;, Выставочно-ярмарочная деятельность 4.10;, Площадки для занятий спортом 5.1.3;, Связь 6.8, Склад 6.9, Складские площадки 6.9.1, Железнодорожные пути 7.1.1, Фармацевтическая промышленность - Общежития 3.2.4;, Служебные гаражи 4.9;, Общественное питание 4.6;, Выставочно-ярмарочная деятельность 4.10;, Площадки для занятий спортом 5.1.3;, Связь 6.8, Склад 6.9, Складские площадки 6.9.1, Железнодорожные пути 7.1.1, Нефтехимическая промышленность - Общежития 3.2.4;, Служебные гаражи 4.9;, Общественное питание 4.6;, Выставочно-ярмарочная деятельность 4.10;, Площадки для занятий спортом 5.1.3;, Связь 6.8, Склад 6.9, Складские площадки 6.9.1, Железнодорожные пути 7.1.1, Строительная промышленность - Общежития 3.2.4;, Служебные гаражи 4.9;, Общественное питание 4.6;, Выставочно-ярмарочная деятельность 4.10;, Площадки для занятий спортом 5.1.3;, Связь 6.8, Склад 6.9, Складские площадки 6.9.1, Железнодорожные пути 7.1.1, Целлюлозно-бумажная промышленность - Общежития 3.2.4;, Служебные гаражи 4.9;, Общественное питание 4.6;, Выставочно-ярмарочная деятельность 4.10;, Площадки для занятий спортом 5.1.3;, Связь 6.8, Склад 6.9, Складские площадки 6.9.1, Железнодорожные пути 7.1.1, Воздушный транспорт - , Обеспечение вооруженных сил - , Обеспечение деятельности по исполнению наказаний - Коммунальное обслуживание 3.1;, Служебные гаражи 4.9, Общее пользование водными объектами - , Специальное пользование водными объектами -</p>
--	--	--

Раздел 2

Сведения о местоположении границ объекта					
1. Система координат <u>МСК - 63</u>					
2. Сведения о характерных точках границ объекта					
Обозначение характерных точек границ	Координаты, м		Метод определения координат характерной точки	Средняя квадратическая погрешность положения характерной точки (M _п), м	Описание обозначения точки на местности (при наличии)
	X	Y			
1	2	3	4	5	6
Зона1(1)	-	-	-	-	-
1	296662.02	1397637.94	Картометрический метод	0.10	-
2	296662.44	1397681.09	Картометрический метод	0.10	-
3	296662.43	1397705.30	Картометрический метод	0.10	-
4	296662.57	1397730.01	Картометрический метод	0.10	-
5	296663.09	1397811.47	Картометрический метод	0.10	-
6	296663.05	1397812.46	Картометрический метод	0.10	-
7	296662.61	1397825.03	Картометрический метод	0.10	-
8	296664.12	1397893.76	Картометрический метод	0.10	-
9	296663.99	1397909.24	Картометрический метод	0.10	-
10	296663.93	1397912.53	Картометрический метод	0.10	-
11	296663.37	1397977.16	Картометрический метод	0.10	-
12	296625.72	1397973.83	Картометрический метод	0.10	-
13	296567.65	1397968.67	Картометрический метод	0.10	-
14	296501.27	1397962.63	Картометрический метод	0.10	-
15	296503.05	1397929.98	Картометрический метод	0.10	-
16	296504.33	1397906.61	Картометрический метод	0.10	-
17	296504.60	1397901.58	Картометрический метод	0.10	-
18	296505.74	1397883.24	Картометрический метод	0.10	-
19	296508.23	1397843.44	Картометрический метод	0.10	-
20	296510.66	1397804.44	Картометрический метод	0.10	-
21	296503.74	1397799.42	Картометрический метод	0.10	-
22	296484.67	1397729.07	Картометрический метод	0.10	-
23	296482.62	1397713.89	Картометрический метод	0.10	-
24	296499.53	1397714.03	Картометрический метод	0.10	-
25	296515.70	1397714.26	Картометрический метод	0.10	-
26	296515.70	1397639.07	Картометрический метод	0.10	-
27	296530.06	1397639.06	Картометрический метод	0.10	-
28	296530.04	1397630.26	Картометрический метод	0.10	-
29	296529.82	1397615.80	Картометрический метод	0.10	-
30	296542.13	1397615.61	Картометрический метод	0.10	-
31	296542.35	1397630.07	Картометрический метод	0.10	-
32	296542.38	1397639.05	Картометрический метод	0.10	-
33	296589.90	1397639.02	Картометрический метод	0.10	-
34	296595.38	1397639.00	Картометрический метод	0.10	-
35	296609.13	1397638.39	Картометрический метод	0.10	-
36	296612.82	1397637.03	Картометрический метод	0.10	-
37	296621.51	1397633.85	Картометрический метод	0.10	-
38	296633.91	1397633.62	Картометрический метод	0.10	-
1	296662.02	1397637.94	Картометрический метод	0.10	-
Зона1(2)	-	-	-	-	-
39	296930.68	1397386.45	Картометрический метод	0.10	-
40	296930.70	1397465.16	Картометрический метод	0.10	-
41	296930.85	1397471.16	Картометрический метод	0.10	-
42	296946.25	1397756.39	Картометрический метод	0.10	-
43	296930.76	1397756.19	Картометрический метод	0.10	-
44	296917.49	1397756.16	Картометрический метод	0.10	-
45	296915.49	1397756.34	Картометрический метод	0.10	-
46	296915.49	1397750.46	Картометрический метод	0.10	-
47	296917.47	1397750.46	Картометрический метод	0.10	-

48	296917.48	1397740.37	Картометрический метод	0.10	–
49	296930.90	1397740.37	Картометрический метод	0.10	–
50	296931.05	1397740.37	Картометрический метод	0.10	–
51	296930.98	1397730.58	Картометрический метод	0.10	–
52	296930.38	1397640.97	Картометрический метод	0.10	–
53	296907.69	1397641.08	Картометрический метод	0.10	–
54	296905.70	1397606.51	Картометрический метод	0.10	–
55	296867.43	1397607.60	Картометрический метод	0.10	–
56	296819.29	1397610.51	Картометрический метод	0.10	–
57	296780.75	1397614.43	Картометрический метод	0.10	–
58	296783.52	1397703.72	Картометрический метод	0.10	–
59	296783.61	1397716.59	Картометрический метод	0.10	–
60	296783.64	1397729.21	Картометрический метод	0.10	–
61	296782.00	1397728.01	Картометрический метод	0.10	–
62	296768.67	1397727.70	Картометрический метод	0.10	–
63	296769.62	1397795.27	Картометрический метод	0.10	–
64	296769.85	1397804.21	Картометрический метод	0.10	–
65	296770.14	1397807.51	Картометрический метод	0.10	–
66	296759.31	1397808.20	Картометрический метод	0.10	–
67	296756.89	1397824.21	Картометрический метод	0.10	–
68	296752.82	1397824.41	Картометрический метод	0.10	–
69	296750.47	1397841.98	Картометрический метод	0.10	–
70	296752.95	1397873.77	Картометрический метод	0.10	–
71	296703.54	1397879.11	Картометрический метод	0.10	–
72	296706.89	1397834.02	Картометрический метод	0.10	–
73	296690.75	1397793.02	Картометрический метод	0.10	–
74	296703.74	1397777.05	Картометрический метод	0.10	–
75	296703.61	1397768.05	Картометрический метод	0.10	–
76	296703.51	1397760.70	Картометрический метод	0.10	–
77	296702.69	1397702.22	Картометрический метод	0.10	–
78	296690.39	1397702.65	Картометрический метод	0.10	–
79	296689.68	1397682.60	Картометрический метод	0.10	–
80	296698.46	1397682.29	Картометрический метод	0.10	–
81	296690.56	1397645.17	Картометрический метод	0.10	–
82	296688.01	1397620.51	Картометрический метод	0.10	–
83	296687.97	1397614.45	Картометрический метод	0.10	–
84	296687.84	1397593.32	Картометрический метод	0.10	–
85	296687.60	1397452.21	Картометрический метод	0.10	–
86	296687.69	1397452.03	Картометрический метод	0.10	–
87	296727.55	1397419.66	Картометрический метод	0.10	–
88	296922.37	1397373.63	Картометрический метод	0.10	–
89	296922.82	1397373.92	Картометрический метод	0.10	–
90	296923.66	1397388.11	Картометрический метод	0.10	–
39	296930.68	1397386.45	Картометрический метод	0.10	–
Зона1(3)	–	–	–	–	–
91	296864.80	1397743.80	Картометрический метод	0.10	–
92	296867.11	1397762.31	Картометрический метод	0.10	–
93	296867.20	1397763.00	Картометрический метод	0.10	–
94	296867.99	1397799.86	Картометрический метод	0.10	–
95	296868.09	1397804.29	Картометрический метод	0.10	–
96	296804.82	1397806.58	Картометрический метод	0.10	–
97	296803.91	1397788.82	Картометрический метод	0.10	–
98	296813.97	1397788.44	Картометрический метод	0.10	–
99	296812.97	1397744.31	Картометрический метод	0.10	–
91	296864.80	1397743.80	Картометрический метод	0.10	–
Зона1(4)	–	–	–	–	–
100	297038.45	1399042.53	Картометрический метод	0.10	–
101	297055.99	1399046.70	Картометрический метод	0.10	–
102	297037.52	1399126.24	Картометрический метод	0.10	–
103	297017.11	1399151.46	Картометрический метод	0.10	–
104	296982.44	1399163.60	Картометрический метод	0.10	–
105	296933.94	1399154.65	Картометрический метод	0.10	–
106	296902.95	1399150.92	Картометрический метод	0.10	–
107	296844.78	1399140.55	Картометрический метод	0.10	–
108	296860.47	1399064.20	Картометрический метод	0.10	–
109	296841.16	1399059.84	Картометрический метод	0.10	–
110	296846.06	1399032.92	Картометрический метод	0.10	–

111	296814.99	1399016.00	Картометрический метод	0.10	–
112	296817.94	1398998.33	Картометрический метод	0.10	–
113	296821.47	1398981.01	Картометрический метод	0.10	–
114	296829.62	1398983.36	Картометрический метод	0.10	–
115	296867.38	1398994.56	Картометрический метод	0.10	–
116	296950.09	1399014.13	Картометрический метод	0.10	–
117	296954.87	1399022.58	Картометрический метод	0.10	–
100	297038.45	1399042.53	Картометрический метод	0.10	–
Зона(5)	–	–	–	–	–
118	297150.68	1398699.28	Картометрический метод	0.10	–
119	297130.78	1398774.23	Картометрический метод	0.10	–
120	297119.82	1398771.67	Картометрический метод	0.10	–
121	297079.65	1398944.76	Картометрический метод	0.10	–
122	297060.88	1398939.92	Картометрический метод	0.10	–
123	296984.96	1398919.24	Картометрический метод	0.10	–
124	296942.37	1398910.77	Картометрический метод	0.10	–
125	296931.91	1398903.52	Картометрический метод	0.10	–
126	296863.43	1398889.57	Картометрический метод	0.10	–
127	296849.46	1398886.72	Картометрический метод	0.10	–
128	296847.96	1398886.42	Картометрический метод	0.10	–
129	296841.80	1398885.31	Картометрический метод	0.10	–
130	296864.38	1398804.41	Картометрический метод	0.10	–
131	296875.08	1398772.35	Картометрический метод	0.10	–
132	296886.39	1398734.03	Картометрический метод	0.10	–
133	296889.07	1398724.97	Картометрический метод	0.10	–
134	296890.80	1398717.86	Картометрический метод	0.10	–
135	296891.31	1398715.76	Картометрический метод	0.10	–
136	296892.87	1398703.71	Картометрический метод	0.10	–
137	296902.82	1398668.66	Картометрический метод	0.10	–
138	296913.55	1398637.32	Картометрический метод	0.10	–
139	296935.26	1398644.93	Картометрический метод	0.10	–
140	296944.03	1398648.01	Картометрический метод	0.10	–
141	296951.01	1398650.44	Картометрический метод	0.10	–
142	296957.21	1398633.74	Картометрический метод	0.10	–
143	296964.46	1398614.15	Картометрический метод	0.10	–
144	297038.75	1398624.25	Картометрический метод	0.10	–
145	297037.79	1398662.10	Картометрический метод	0.10	–
146	297049.09	1398665.43	Картометрический метод	0.10	–
147	297047.35	1398671.36	Картометрический метод	0.10	–
148	297046.55	1398674.10	Картометрический метод	0.10	–
149	297083.07	1398681.78	Картометрический метод	0.10	–
118	297150.68	1398699.28	Картометрический метод	0.10	–
Зона(6)	–	–	–	–	–
150	296888.46	1399267.89	Картометрический метод	0.10	–
151	296878.59	1399281.36	Картометрический метод	0.10	–
152	296871.96	1399290.39	Картометрический метод	0.10	–
153	296847.48	1399266.80	Картометрический метод	0.10	–
154	296851.66	1399260.29	Картометрический метод	0.10	–
155	296860.93	1399245.99	Картометрический метод	0.10	–
150	296888.46	1399267.89	Картометрический метод	0.10	–
Зона(7)	–	–	–	–	–
156	297033.30	1397888.61	Картометрический метод	0.10	–
157	297005.22	1397944.24	Картометрический метод	0.10	–
158	296985.73	1397948.36	Картометрический метод	0.10	–
159	296985.09	1397954.28	Картометрический метод	0.10	–
160	296984.59	1397959.16	Картометрический метод	0.10	–
161	296982.55	1397967.67	Картометрический метод	0.10	–
162	296976.90	1397969.07	Картометрический метод	0.10	–
163	296957.01	1398014.27	Картометрический метод	0.10	–
164	296940.45	1398082.65	Картометрический метод	0.10	–
165	296928.72	1398128.10	Картометрический метод	0.10	–
166	296876.50	1398065.98	Картометрический метод	0.10	–
167	296877.01	1398002.13	Картометрический метод	0.10	–
168	296902.42	1398015.65	Картометрический метод	0.10	–
169	296907.36	1398006.69	Картометрический метод	0.10	–
170	296919.32	1397954.55	Картометрический метод	0.10	–
171	296921.52	1397943.66	Картометрический метод	0.10	–

172	296927.01	1397945.16	Картометрический метод	0.10	–
173	296933.42	1397909.28	Картометрический метод	0.10	–
174	296941.64	1397909.86	Картометрический метод	0.10	–
175	296944.12	1397884.78	Картометрический метод	0.10	–
176	296960.61	1397895.08	Картометрический метод	0.10	–
177	296982.45	1397893.89	Картометрический метод	0.10	–
156	297033.30	1397888.61	Картометрический метод	0.10	–
Зона1(8)	–	–	–	–	–
178	297447.39	1400424.38	Картометрический метод	0.10	–
179	297529.28	1400748.63	Картометрический метод	0.10	–
180	297501.35	1400749.80	Картометрический метод	0.10	–
181	297455.74	1400724.58	Картометрический метод	0.10	–
182	297400.04	1400686.73	Картометрический метод	0.10	–
183	297345.91	1400668.35	Картометрический метод	0.10	–
184	297311.69	1400664.26	Картометрический метод	0.10	–
185	297302.16	1400673.46	Картометрический метод	0.10	–
186	297302.30	1400689.43	Картометрический метод	0.10	–
187	297251.38	1400662.78	Картометрический метод	0.10	–
188	297212.85	1400634.77	Картометрический метод	0.10	–
189	297167.06	1400650.96	Картометрический метод	0.10	–
190	297138.96	1400636.27	Картометрический метод	0.10	–
191	297101.28	1400636.26	Картометрический метод	0.10	–
192	297070.95	1400613.47	Картометрический метод	0.10	–
193	297070.49	1400611.02	Картометрический метод	0.10	–
194	297068.35	1400600.19	Картометрический метод	0.10	–
195	297119.29	1400547.86	Картометрический метод	0.10	–
196	297146.49	1400519.92	Картометрический метод	0.10	–
197	297170.66	1400485.85	Картометрический метод	0.10	–
198	297177.47	1400456.21	Картометрический метод	0.10	–
199	297176.42	1400417.33	Картометрический метод	0.10	–
200	297181.49	1400414.94	Картометрический метод	0.10	–
201	297181.93	1400420.44	Картометрический метод	0.10	–
202	297206.86	1400418.47	Картометрический метод	0.10	–
203	297205.67	1400403.53	Картометрический метод	0.10	–
204	297241.71	1400386.52	Картометрический метод	0.10	–
205	297276.82	1400391.26	Картометрический метод	0.10	–
206	297296.95	1400400.90	Картометрический метод	0.10	–
207	297318.65	1400400.59	Картометрический метод	0.10	–
208	297319.98	1400462.68	Картометрический метод	0.10	–
209	297391.86	1400438.31	Картометрический метод	0.10	–
210	297391.55	1400435.39	Картометрический метод	0.10	–
211	297407.89	1400437.32	Картометрический метод	0.10	–
178	297447.39	1400424.38	Картометрический метод	0.10	–
Зона1(9)	–	–	–	–	–
212	297338.43	1399140.59	Картометрический метод	0.10	–
213	297340.80	1399160.22	Картометрический метод	0.10	–
214	297346.06	1399215.25	Картометрический метод	0.10	–
215	297276.67	1399227.75	Картометрический метод	0.10	–
216	297261.73	1399152.54	Картометрический метод	0.10	–
212	297338.43	1399140.59	Картометрический метод	0.10	–
Зона1(10)	–	–	–	–	–
217	297395.60	1400373.60	Картометрический метод	0.10	–
218	297399.39	1400412.35	Картометрический метод	0.10	–
219	297389.08	1400412.72	Картометрический метод	0.10	–
220	297330.80	1400414.80	Картометрический метод	0.10	–
221	297329.39	1400400.45	Картометрический метод	0.10	–
222	297326.65	1400372.33	Картометрический метод	0.10	–
217	297395.60	1400373.60	Картометрический метод	0.10	–
Зона1(11)	–	–	–	–	–
223	297718.60	1397594.72	Картометрический метод	0.10	–
224	297719.80	1397601.36	Картометрический метод	0.10	–
225	297732.65	1397691.83	Картометрический метод	0.10	–
226	297732.86	1397693.31	Картометрический метод	0.10	–
227	297724.12	1397693.23	Картометрический метод	0.10	–
228	297686.61	1397698.52	Картометрический метод	0.10	–
229	297686.37	1397698.52	Картометрический метод	0.10	–
230	297673.07	1397700.58	Картометрический метод	0.10	–

231	297657.99	1397698.34	Картометрический метод	0.10	–
232	297649.45	1397685.11	Картометрический метод	0.10	–
233	297638.96	1397673.17	Картометрический метод	0.10	–
234	297637.12	1397671.91	Картометрический метод	0.10	–
235	297627.67	1397660.58	Картометрический метод	0.10	–
236	297627.95	1397653.66	Картометрический метод	0.10	–
237	297626.40	1397616.66	Картометрический метод	0.10	–
238	297645.29	1397612.08	Картометрический метод	0.10	–
239	297644.50	1397605.60	Картометрический метод	0.10	–
240	297673.69	1397601.31	Картометрический метод	0.10	–
223	297718.60	1397594.72	Картометрический метод	0.10	–
–	–	–	–	–	–
241	297639.71	1397617.26	Картометрический метод	0.10	–
242	297639.77	1397618.72	Картометрический метод	0.10	–
243	297637.24	1397618.83	Картометрический метод	0.10	–
244	297637.18	1397617.37	Картометрический метод	0.10	–
245	297638.41	1397616.58	Картометрический метод	0.10	–
241	297639.71	1397617.26	Картометрический метод	0.10	–
Зона1(12)	–	–	–	–	–
246	297790.18	1398119.66	Картометрический метод	0.10	–
247	297777.93	1398139.44	Картометрический метод	0.10	–
248	297770.16	1398140.66	Картометрический метод	0.10	–
249	297756.57	1398163.00	Картометрический метод	0.10	–
250	297753.55	1398161.66	Картометрический метод	0.10	–
251	297738.89	1398184.37	Картометрический метод	0.10	–
252	297741.35	1398185.35	Картометрический метод	0.10	–
253	297733.04	1398199.76	Картометрический метод	0.10	–
254	297730.89	1398202.40	Картометрический метод	0.10	–
255	297713.91	1398191.70	Картометрический метод	0.10	–
256	297688.00	1398175.70	Картометрический метод	0.10	–
257	297657.15	1398156.52	Картометрический метод	0.10	–
258	297690.55	1398094.07	Картометрический метод	0.10	–
259	297693.90	1398096.58	Картометрический метод	0.10	–
260	297703.91	1398102.30	Картометрический метод	0.10	–
261	297717.65	1398101.76	Картометрический метод	0.10	–
262	297718.49	1398100.08	Картометрический метод	0.10	–
263	297721.67	1398101.81	Картометрический метод	0.10	–
264	297726.95	1398093.30	Картометрический метод	0.10	–
265	297735.90	1398083.80	Картометрический метод	0.10	–
246	297790.18	1398119.66	Картометрический метод	0.10	–
Зона1(13)	–	–	–	–	–
266	297797.90	1401138.41	Картометрический метод	0.10	–
267	297817.30	1401226.70	Картометрический метод	0.10	–
268	297819.61	1401236.00	Картометрический метод	0.10	–
269	297770.91	1401246.40	Картометрический метод	0.10	–
270	297748.71	1401149.65	Картометрический метод	0.10	–
271	297742.05	1401120.40	Картометрический метод	0.10	–
272	297781.07	1401111.43	Картометрический метод	0.10	–
273	297787.78	1401140.68	Картометрический метод	0.10	–
266	297797.90	1401138.41	Картометрический метод	0.10	–
Зона1(14)	–	–	–	–	–
274	298229.20	1397067.21	Картометрический метод	0.10	–
275	298235.76	1397088.78	Картометрический метод	0.10	–
276	298242.58	1397113.96	Картометрический метод	0.10	–
277	298078.12	1397455.38	Картометрический метод	0.10	–
278	298074.97	1397462.21	Картометрический метод	0.10	–
279	297976.33	1397666.57	Картометрический метод	0.10	–
280	297956.31	1397698.72	Картометрический метод	0.10	–
281	297954.94	1397700.58	Картометрический метод	0.10	–
282	297944.12	1397713.15	Картометрический метод	0.10	–
283	297901.30	1397719.17	Картометрический метод	0.10	–
284	297892.39	1397720.42	Картометрический метод	0.10	–
285	297813.40	1397726.86	Картометрический метод	0.10	–
286	297813.02	1397722.84	Картометрический метод	0.10	–
287	297806.64	1397714.80	Картометрический метод	0.10	–
288	297801.51	1397708.32	Картометрический метод	0.10	–
289	297801.98	1397707.60	Картометрический метод	0.10	–

290	297799.79	1397706.15	Картометрический метод	0.10	–
291	297783.91	1397686.13	Картометрический метод	0.10	–
292	297783.86	1397685.02	Картометрический метод	0.10	–
293	297783.23	1397670.77	Картометрический метод	0.10	–
294	297782.48	1397653.89	Картометрический метод	0.10	–
295	297795.12	1397652.07	Картометрический метод	0.10	–
296	297795.26	1397636.51	Картометрический метод	0.10	–
297	297795.28	1397633.63	Картометрический метод	0.10	–
298	297795.18	1397632.05	Картометрический метод	0.10	–
299	297811.50	1397629.65	Картометрический метод	0.10	–
300	297835.69	1397625.60	Картометрический метод	0.10	–
301	297868.74	1397619.03	Картометрический метод	0.10	–
302	297883.02	1397616.20	Картометрический метод	0.10	–
303	297883.62	1397616.40	Картометрический метод	0.10	–
304	297893.73	1397609.94	Картометрический метод	0.10	–
305	297884.68	1397601.30	Картометрический метод	0.10	–
306	297822.07	1397538.50	Картометрический метод	0.10	–
307	297800.12	1397516.50	Картометрический метод	0.10	–
308	297757.34	1397473.64	Картометрический метод	0.10	–
309	297794.95	1397398.15	Картометрический метод	0.10	–
310	297818.19	1397351.50	Картометрический метод	0.10	–
311	297869.75	1397245.35	Картометрический метод	0.10	–
312	297916.87	1397153.44	Картометрический метод	0.10	–
313	297923.09	1397140.96	Картометрический метод	0.10	–
314	297858.90	1397111.39	Картометрический метод	0.10	–
315	297908.59	1397000.15	Картометрический метод	0.10	–
316	297951.71	1396995.14	Картометрический метод	0.10	–
317	297959.99	1396998.45	Картометрический метод	0.10	–
318	297963.16	1396999.99	Картометрический метод	0.10	–
319	297964.43	1397000.63	Картометрический метод	0.10	–
320	298017.96	1397026.93	Картометрический метод	0.10	–
274	298229.20	1397067.21	Картометрический метод	0.10	–
Зона1(15)	–	–	–	–	–
321	297939.27	1397931.08	Картометрический метод	0.10	–
322	297945.09	1397936.10	Картометрический метод	0.10	–
323	297955.32	1397943.25	Картометрический метод	0.10	–
324	297957.13	1397944.84	Картометрический метод	0.10	–
325	297972.94	1397955.69	Картометрический метод	0.10	–
326	297968.80	1397961.50	Картометрический метод	0.10	–
327	297968.27	1397961.08	Картометрический метод	0.10	–
328	297954.77	1397981.39	Картометрический метод	0.10	–
329	297954.46	1397990.50	Картометрический метод	0.10	–
330	297953.29	1398024.84	Картометрический метод	0.10	–
331	297933.98	1398046.00	Картометрический метод	0.10	–
332	297867.48	1397997.29	Картометрический метод	0.10	–
333	297864.28	1398001.35	Картометрический метод	0.10	–
334	297856.08	1398012.17	Картометрический метод	0.10	–
335	297847.73	1398023.19	Картометрический метод	0.10	–
336	297827.61	1398006.61	Картометрический метод	0.10	–
337	297825.69	1398005.03	Картометрический метод	0.10	–
338	297839.71	1397991.19	Картометрический метод	0.10	–
339	297847.99	1397983.02	Картометрический метод	0.10	–
340	297837.76	1397975.55	Картометрический метод	0.10	–
341	297816.50	1397960.01	Картометрический метод	0.10	–
342	297795.97	1397953.66	Картометрический метод	0.10	–
343	297786.34	1397946.35	Картометрический метод	0.10	–
344	297783.01	1397943.71	Картометрический метод	0.10	–
345	297797.98	1397924.71	Картометрический метод	0.10	–
346	297801.90	1397927.75	Картометрический метод	0.10	–
347	297812.35	1397935.08	Картометрический метод	0.10	–
348	297829.08	1397951.04	Картометрический метод	0.10	–
349	297834.07	1397954.33	Картометрический метод	0.10	–
350	297834.74	1397953.31	Картометрический метод	0.10	–
351	297839.58	1397956.52	Картометрический метод	0.10	–
352	297841.59	1397953.47	Картометрический метод	0.10	–
353	297841.97	1397953.72	Картометрический метод	0.10	–
354	297847.26	1397945.72	Картометрический метод	0.10	–

355	297858.72	1397953.15	Картометрический метод	0.10	–
356	297862.01	1397948.23	Картометрический метод	0.10	–
357	297861.06	1397947.53	Картометрический метод	0.10	–
358	297872.17	1397931.56	Картометрический метод	0.10	–
359	297863.28	1397926.48	Картометрический метод	0.10	–
360	297885.67	1397894.73	Картометрический метод	0.10	–
361	297894.71	1397900.44	Картометрический метод	0.10	–
321	297939.27	1397931.08	Картометрический метод	0.10	–
Зона1(16)	–	–	–	–	–
362	297830.62	1397041.54	Картометрический метод	0.10	–
363	297827.53	1397081.37	Картометрический метод	0.10	–
364	297787.65	1397078.49	Картометрический метод	0.10	–
365	297790.75	1397038.66	Картометрический метод	0.10	–
362	297830.62	1397041.54	Картометрический метод	0.10	–
Зона1(17)	–	–	–	–	–
366	298175.41	1401075.50	Картометрический метод	0.10	–
367	298186.01	1401107.70	Картометрический метод	0.10	–
368	298154.65	1401119.48	Картометрический метод	0.10	–
369	298155.03	1401139.56	Картометрический метод	0.10	–
370	298149.60	1401138.41	Картометрический метод	0.10	–
371	298149.80	1401119.90	Картометрический метод	0.10	–
372	298140.90	1401092.90	Картометрический метод	0.10	–
366	298175.41	1401075.50	Картометрический метод	0.10	–
Зона1(18)	–	–	–	–	–
373	298329.10	1397077.53	Картометрический метод	0.10	–
374	298325.81	1397085.85	Картометрический метод	0.10	–
375	298317.83	1397105.86	Картометрический метод	0.10	–
376	298316.25	1397109.82	Картометрический метод	0.10	–
377	298303.54	1397102.89	Картометрический метод	0.10	–
378	298274.03	1397086.81	Картометрический метод	0.10	–
379	298259.37	1397078.82	Картометрический метод	0.10	–
380	298261.28	1397073.37	Картометрический метод	0.10	–
381	298262.24	1397070.66	Картометрический метод	0.10	–
382	298267.74	1397055.20	Картометрический метод	0.10	–
383	298286.79	1397062.13	Картометрический метод	0.10	–
373	298329.10	1397077.53	Картометрический метод	0.10	–
Зона1(19)	–	–	–	–	–
384	298366.32	1397154.24	Картометрический метод	0.10	–
385	298373.24	1397158.66	Картометрический метод	0.10	–
386	298377.65	1397161.12	Картометрический метод	0.10	–
387	298358.72	1397193.92	Картометрический метод	0.10	–
388	298357.09	1397198.37	Картометрический метод	0.10	–
389	298353.40	1397208.43	Картометрический метод	0.10	–
390	298352.10	1397212.04	Картометрический метод	0.10	–
391	298344.82	1397208.81	Картометрический метод	0.10	–
392	298338.41	1397205.96	Картометрический метод	0.10	–
393	298333.09	1397216.77	Картометрический метод	0.10	–
394	298325.72	1397213.45	Картометрический метод	0.10	–
395	298325.09	1397213.16	Картометрический метод	0.10	–
396	298322.19	1397218.40	Картометрический метод	0.10	–
397	298301.65	1397211.39	Картометрический метод	0.10	–
398	298299.05	1397206.72	Картометрический метод	0.10	–
399	298298.81	1397206.28	Картометрический метод	0.10	–
400	298309.56	1397184.19	Картометрический метод	0.10	–
401	298308.40	1397183.55	Картометрический метод	0.10	–
402	298306.66	1397182.57	Картометрический метод	0.10	–
403	298299.09	1397178.37	Картометрический метод	0.10	–
404	298321.41	1397139.89	Картометрический метод	0.10	–
405	298321.63	1397139.36	Картометрический метод	0.10	–
406	298324.95	1397131.27	Картометрический метод	0.10	–
407	298332.62	1397135.44	Картометрический метод	0.10	–
408	298333.01	1397135.65	Картометрический метод	0.10	–
409	298334.37	1397136.41	Картометрический метод	0.10	–
384	298366.32	1397154.24	Картометрический метод	0.10	–
Зона1(20)	–	–	–	–	–
410	298353.63	1397306.12	Картометрический метод	0.10	–
411	298345.31	1397322.81	Картометрический метод	0.10	–

412	298323.82	1397312.10	Картометрический метод	0.10	–
413	298332.13	1397295.41	Картометрический метод	0.10	–
410	298353.63	1397306.12	Картометрический метод	0.10	–
Зона1(21)	–	–	–	–	–
414	298460.69	1397283.76	Картометрический метод	0.10	–
415	298440.59	1397348.38	Картометрический метод	0.10	–
416	298367.55	1397308.80	Картометрический метод	0.10	–
417	298384.82	1397267.62	Картометрический метод	0.10	–
414	298460.69	1397283.76	Картометрический метод	0.10	–
Зона1(22)	–	–	–	–	–
418	298451.61	1398086.52	Картометрический метод	0.10	–
419	298450.09	1398088.90	Картометрический метод	0.10	–
420	298454.60	1398091.58	Картометрический метод	0.10	–
421	298455.34	1398092.03	Картометрический метод	0.10	–
422	298433.29	1398126.54	Картометрический метод	0.10	–
423	298430.38	1398125.76	Картометрический метод	0.10	–
424	298428.30	1398129.34	Картометрический метод	0.10	–
425	298413.27	1398118.38	Картометрический метод	0.10	–
426	298392.87	1398104.45	Картометрический метод	0.10	–
427	298390.88	1398103.29	Картометрический метод	0.10	–
428	298395.71	1398093.92	Картометрический метод	0.10	–
429	298397.56	1398090.66	Картометрический метод	0.10	–
430	298395.47	1398089.33	Картометрический метод	0.10	–
431	298404.22	1398074.34	Картометрический метод	0.10	–
432	298407.17	1398075.93	Картометрический метод	0.10	–
433	298413.67	1398065.24	Картометрический метод	0.10	–
434	298424.87	1398072.18	Картометрический метод	0.10	–
435	298426.64	1398071.62	Картометрический метод	0.10	–
418	298451.61	1398086.52	Картометрический метод	0.10	–
Зона1(23)	–	–	–	–	–
436	298452.59	1399686.95	Картометрический метод	0.10	–
437	298461.03	1399698.40	Картометрический метод	0.10	–
438	298460.46	1399698.81	Картометрический метод	0.10	–
439	298464.02	1399703.51	Картометрический метод	0.10	–
440	298464.55	1399704.82	Картометрический метод	0.10	–
441	298465.80	1399707.84	Картометрический метод	0.10	–
442	298471.98	1399718.30	Картометрический метод	0.10	–
443	298441.65	1399739.68	Картометрический метод	0.10	–
444	298447.67	1399747.95	Картометрический метод	0.10	–
445	298430.30	1399760.60	Картометрический метод	0.10	–
446	298423.09	1399750.69	Картометрический метод	0.10	–
447	298427.03	1399747.34	Картометрический метод	0.10	–
448	298425.17	1399744.81	Картометрический метод	0.10	–
449	298424.79	1399745.13	Картометрический метод	0.10	–
450	298413.76	1399730.19	Картометрический метод	0.10	–
451	298415.01	1399729.26	Картометрический метод	0.10	–
452	298413.45	1399717.99	Картометрический метод	0.10	–
453	298407.88	1399710.13	Картометрический метод	0.10	–
454	298408.28	1399705.93	Картометрический метод	0.10	–
455	298415.34	1399700.83	Картометрический метод	0.10	–
456	298447.45	1399676.98	Картометрический метод	0.10	–
436	298452.59	1399686.95	Картометрический метод	0.10	–
Зона1(24)	–	–	–	–	–
457	298529.55	1397130.32	Картометрический метод	0.10	–
458	298539.74	1397137.01	Картометрический метод	0.10	–
459	298543.87	1397139.54	Картометрический метод	0.10	–
460	298562.67	1397152.92	Картометрический метод	0.10	–
461	298558.40	1397160.12	Картометрический метод	0.10	–
462	298556.13	1397164.13	Картометрический метод	0.10	–
463	298553.50	1397168.76	Картометрический метод	0.10	–
464	298546.03	1397181.88	Картометрический метод	0.10	–
465	298525.23	1397216.58	Картометрический метод	0.10	–
466	298488.31	1397199.29	Картометрический метод	0.10	–
467	298470.20	1397190.81	Картометрический метод	0.10	–
468	298476.65	1397179.22	Картометрический метод	0.10	–
469	298449.89	1397166.23	Картометрический метод	0.10	–
470	298455.56	1397154.53	Картометрический метод	0.10	–

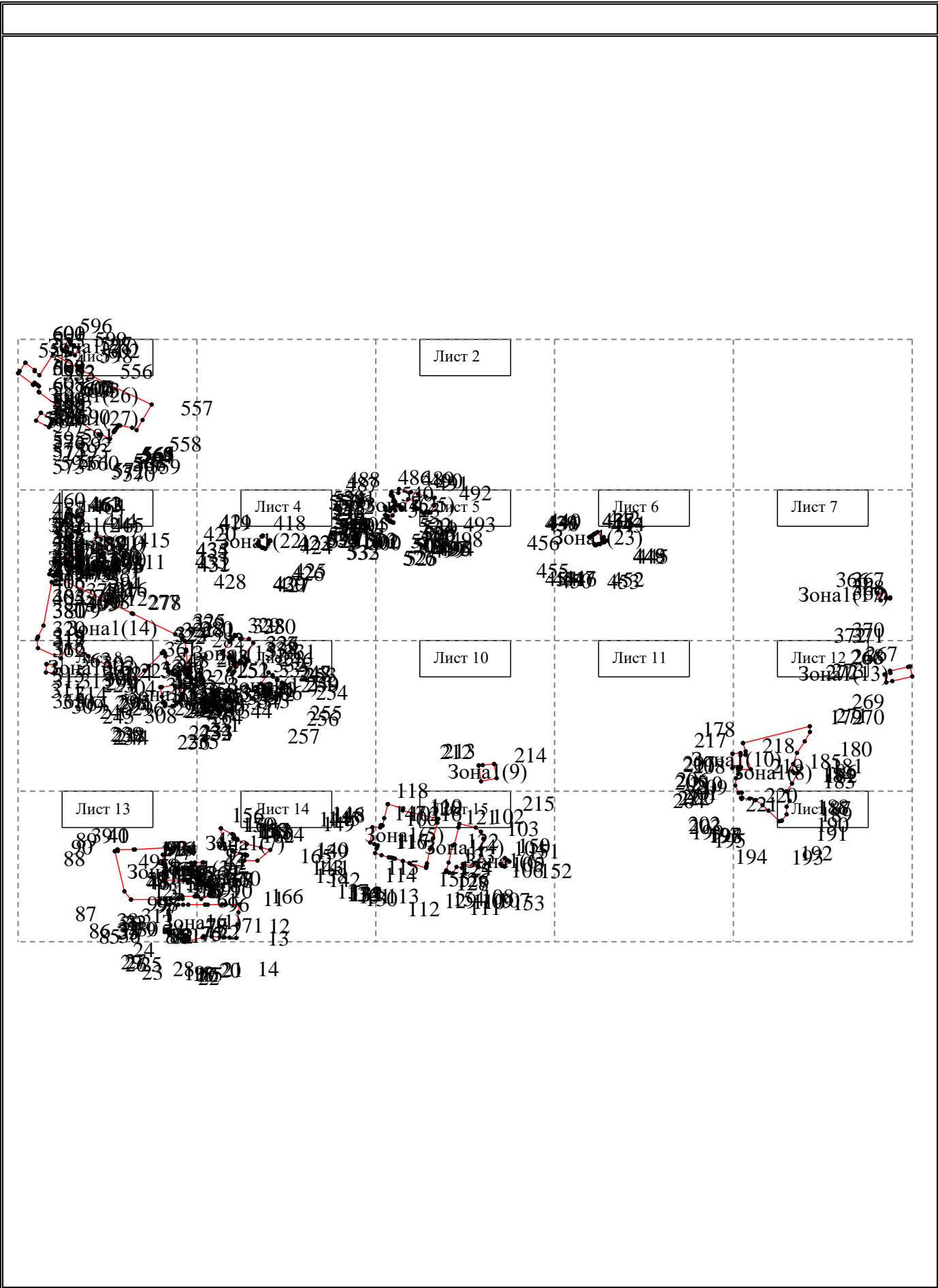
471	298448.19	1397150.64	Картометрический метод	0.10	–
472	298443.56	1397148.68	Картометрический метод	0.10	–
473	298445.06	1397145.13	Картометрический метод	0.10	–
474	298447.87	1397139.27	Картометрический метод	0.10	–
475	298438.01	1397134.75	Картометрический метод	0.10	–
476	298449.76	1397109.21	Картометрический метод	0.10	–
477	298451.74	1397105.07	Картометрический метод	0.10	–
478	298461.40	1397109.40	Картометрический метод	0.10	–
479	298468.30	1397095.00	Картометрический метод	0.10	–
480	298470.22	1397090.38	Картометрический метод	0.10	–
481	298475.92	1397094.45	Картометрический метод	0.10	–
482	298499.40	1397111.13	Картометрический метод	0.10	–
483	298509.26	1397117.88	Картометрический метод	0.10	–
484	298510.19	1397116.60	Картометрический метод	0.10	–
485	298524.54	1397127.31	Картометрический метод	0.10	–
457	298529.55	1397130.32	Картометрический метод	0.10	–
Зона1(25)	–	–	–	–	–
486	298667.28	1398716.99	Картометрический метод	0.10	–
487	298662.52	1398750.86	Картометрический метод	0.10	–
488	298681.57	1398753.50	Картометрический метод	0.10	–
489	298666.23	1398811.19	Картометрический метод	0.10	–
490	298657.56	1398845.61	Картометрический метод	0.10	–
491	298644.55	1398883.82	Картометрический метод	0.10	–
492	298639.24	1398927.08	Картометрический метод	0.10	–
493	298600.08	1398923.89	Картометрический метод	0.10	–
494	298566.66	1398906.56	Картометрический метод	0.10	–
495	298571.17	1398899.95	Картометрический метод	0.10	–
496	298566.04	1398896.55	Картометрический метод	0.10	–
497	298573.31	1398885.99	Картометрический метод	0.10	–
498	298566.07	1398880.96	Картометрический метод	0.10	–
499	298560.52	1398876.78	Картометрический метод	0.10	–
500	298571.78	1398862.18	Картометрический метод	0.10	–
501	298584.95	1398845.10	Картометрический метод	0.10	–
502	298587.81	1398840.31	Картометрический метод	0.10	–
503	298591.16	1398834.88	Картометрический метод	0.10	–
504	298595.48	1398829.10	Картометрический метод	0.10	–
505	298621.60	1398838.15	Картометрический метод	0.10	–
506	298631.58	1398798.13	Картометрический метод	0.10	–
507	298583.24	1398772.05	Картометрический метод	0.10	–
508	298585.13	1398768.38	Картометрический метод	0.10	–
509	298582.75	1398766.80	Картометрический метод	0.10	–
510	298585.12	1398762.88	Картометрический метод	0.10	–
511	298586.17	1398761.00	Картометрический метод	0.10	–
512	298591.67	1398763.95	Картометрический метод	0.10	–
513	298592.99	1398764.68	Картометрический метод	0.10	–
514	298598.24	1398755.06	Картометрический метод	0.10	–
515	298599.31	1398755.57	Картометрический метод	0.10	–
516	298600.00	1398754.29	Картометрический метод	0.10	–
517	298601.77	1398750.74	Картометрический метод	0.10	–
518	298602.42	1398749.45	Картометрический метод	0.10	–
519	298601.13	1398748.76	Картометрический метод	0.10	–
520	298577.67	1398736.06	Картометрический метод	0.10	–
521	298552.99	1398722.65	Картометрический метод	0.10	–
522	298528.02	1398709.11	Картометрический метод	0.10	–
523	298525.48	1398713.65	Картометрический метод	0.10	–
524	298518.45	1398726.38	Картометрический метод	0.10	–
525	298517.64	1398725.94	Картометрический метод	0.10	–
526	298523.53	1398714.59	Картометрический метод	0.10	–
527	298521.62	1398713.50	Картометрический метод	0.10	–
528	298524.42	1398707.99	Картометрический метод	0.10	–
529	298527.10	1398709.30	Картометрический метод	0.10	–
530	298533.91	1398695.12	Картометрический метод	0.10	–
531	298549.13	1398701.86	Картометрический метод	0.10	–
532	298553.76	1398690.76	Картометрический метод	0.10	–
533	298553.51	1398689.47	Картометрический метод	0.10	–
534	298554.57	1398685.77	Картометрический метод	0.10	–
535	298577.85	1398690.53	Картометрический метод	0.10	–

536	298574.22	1398709.66	Картометрический метод	0.10	–
537	298587.93	1398711.47	Картометрический метод	0.10	–
538	298592.54	1398685.70	Картометрический метод	0.10	–
539	298595.57	1398685.89	Картометрический метод	0.10	–
540	298589.96	1398714.89	Картометрический метод	0.10	–
541	298587.38	1398726.05	Картометрический метод	0.10	–
542	298598.19	1398728.98	Картометрический метод	0.10	–
543	298614.29	1398733.33	Картометрический метод	0.10	–
544	298619.66	1398734.79	Картометрический метод	0.10	–
545	298622.25	1398725.73	Картометрический метод	0.10	–
546	298630.51	1398727.57	Картометрический метод	0.10	–
547	298645.69	1398723.01	Картометрический метод	0.10	–
548	298649.90	1398719.45	Картометрический метод	0.10	–
549	298650.91	1398714.62	Картометрический метод	0.10	–
550	298657.23	1398715.40	Картометрический метод	0.10	–
486	298667.28	1398716.99	Картометрический метод	0.10	–
Зона1(26)	–	–	–	–	–
551	299294.54	1396938.59	Картометрический метод	0.10	–
552	299258.97	1396984.21	Картометрический метод	0.10	–
553	299253.92	1396983.71	Картометрический метод	0.10	–
554	299233.92	1397007.17	Картометрический метод	0.10	–
555	299336.35	1397074.28	Картометрический метод	0.10	–
556	299199.32	1397320.45	Картометрический метод	0.10	–
557	299091.34	1397552.18	Картометрический метод	0.10	–
558	299016.57	1397508.13	Картометрический метод	0.10	–
559	298967.55	1397479.06	Картометрический метод	0.10	–
560	298979.14	1397457.45	Картометрический метод	0.10	–
561	298989.77	1397399.34	Картометрический метод	0.10	–
562	298990.90	1397392.54	Картометрический метод	0.10	–
563	298981.74	1397385.82	Картометрический метод	0.10	–
564	298972.77	1397378.37	Картометрический метод	0.10	–
565	298968.80	1397375.34	Картометрический метод	0.10	–
566	298964.53	1397373.63	Картометрический метод	0.10	–
567	298964.63	1397370.79	Картометрический метод	0.10	–
568	298959.02	1397368.18	Картометрический метод	0.10	–
569	298958.11	1397367.76	Картометрический метод	0.10	–
570	298925.09	1397349.99	Картометрический метод	0.10	–
571	298946.08	1397306.96	Картометрический метод	0.10	–
572	298940.88	1397303.69	Картометрический метод	0.10	–
573	298947.14	1397293.68	Картометрический метод	0.10	–
574	299015.58	1397188.99	Картометрический метод	0.10	–
575	299030.25	1397168.72	Картометрический метод	0.10	–
576	299063.11	1397123.99	Картометрический метод	0.10	–
577	299150.51	1397006.69	Картометрический метод	0.10	–
578	299153.02	1397003.33	Картометрический метод	0.10	–
579	299180.70	1397004.97	Картометрический метод	0.10	–
580	299187.56	1396996.15	Картометрический метод	0.10	–
581	299188.85	1396994.49	Картометрический метод	0.10	–
582	299197.20	1396983.76	Картометрический метод	0.10	–
583	299188.86	1396978.14	Картометрический метод	0.10	–
584	299187.39	1396977.51	Картометрический метод	0.10	–
585	299188.04	1396976.04	Картометрический метод	0.10	–
586	299189.55	1396976.70	Картометрический метод	0.10	–
587	299243.57	1396903.57	Картометрический метод	0.10	–
588	299253.79	1396910.94	Картометрический метод	0.10	–
551	299294.54	1396938.59	Картометрический метод	0.10	–
Зона1(27)	–	–	–	–	–
589	299051.25	1397013.98	Картометрический метод	0.10	–
590	299020.83	1397065.59	Картометрический метод	0.10	–
591	299006.93	1397066.82	Картометрический метод	0.10	–
592	298999.71	1397064.92	Картометрический метод	0.10	–
593	298989.70	1397058.58	Картометрический метод	0.10	–
594	298981.68	1397053.50	Картометрический метод	0.10	–
595	299013.32	1396991.30	Картометрический метод	0.10	–
589	299051.25	1397013.98	Картометрический метод	0.10	–
Зона1(28)	–	–	–	–	–
596	299408.18	1397149.16	Картометрический метод	0.10	–

597	299402.59	1397159.61	Картометрический метод	0.10	–
598	299393.56	1397155.00	Картометрический метод	0.10	–
599	299383.39	1397158.54	Картометрический метод	0.10	–
600	299375.80	1397174.08	Картометрический метод	0.10	–
601	299378.42	1397175.40	Картометрический метод	0.10	–
602	299367.34	1397197.48	Картометрический метод	0.10	–
603	299330.93	1397179.59	Картометрический метод	0.10	–
604	299342.31	1397157.10	Картометрический метод	0.10	–
605	299341.40	1397156.64	Картометрический метод	0.10	–
606	299348.84	1397142.11	Картометрический метод	0.10	–
607	299346.17	1397140.74	Картометрический метод	0.10	–
608	299352.14	1397129.08	Картометрический метод	0.10	–
609	299357.15	1397120.39	Картометрический метод	0.10	–
596	299408.18	1397149.16	Картометрический метод	0.10	–

3. Сведения о характерных точках части (частей) границы объекта

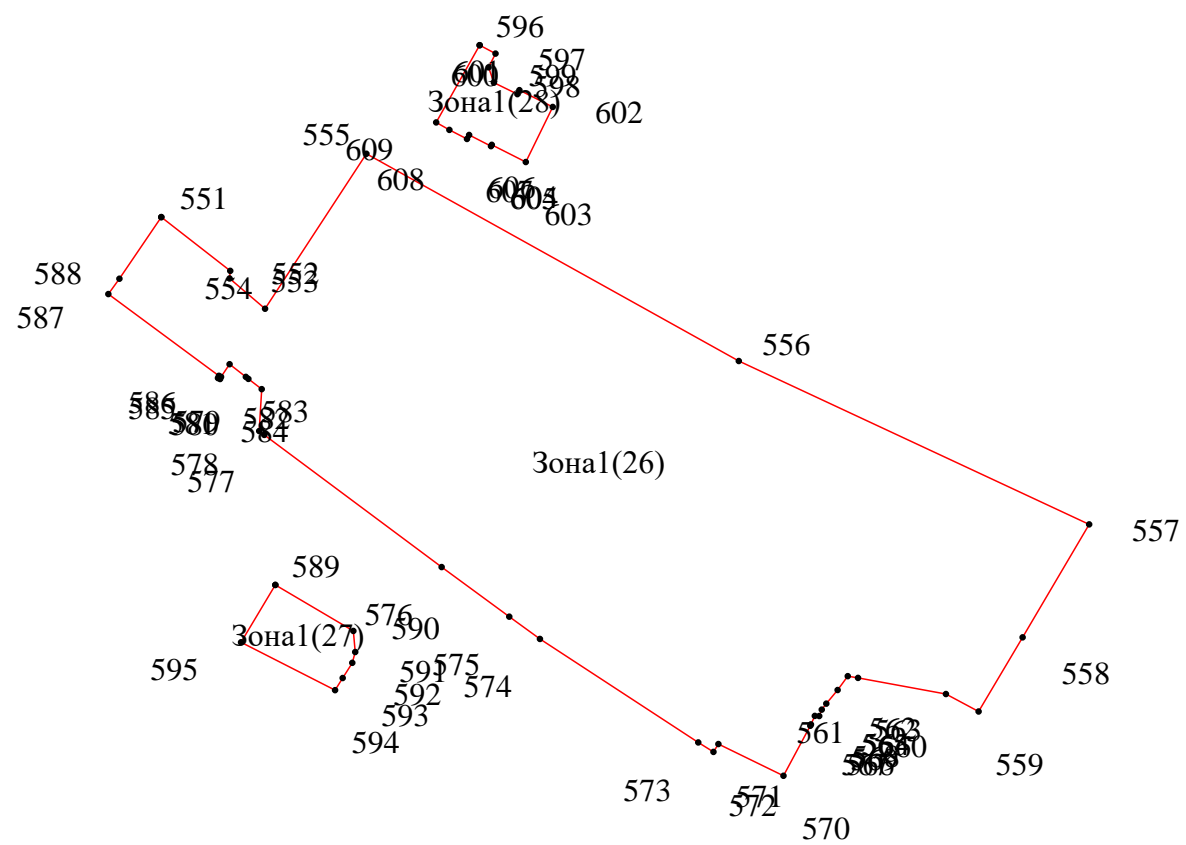
Обозначение характерных точек части границы	Координаты, м		Метод определения координат характерной точки	Средняя квадратическая погрешность положения характерной точки (M_t), м	Описание обозначения точки на местности (при наличии)
	X	Y			
1	2	3	4	5	6
–	–	–	–	–	–



План границ объекта



Лист 1



Масштаб 1: 5000

План границ объекта



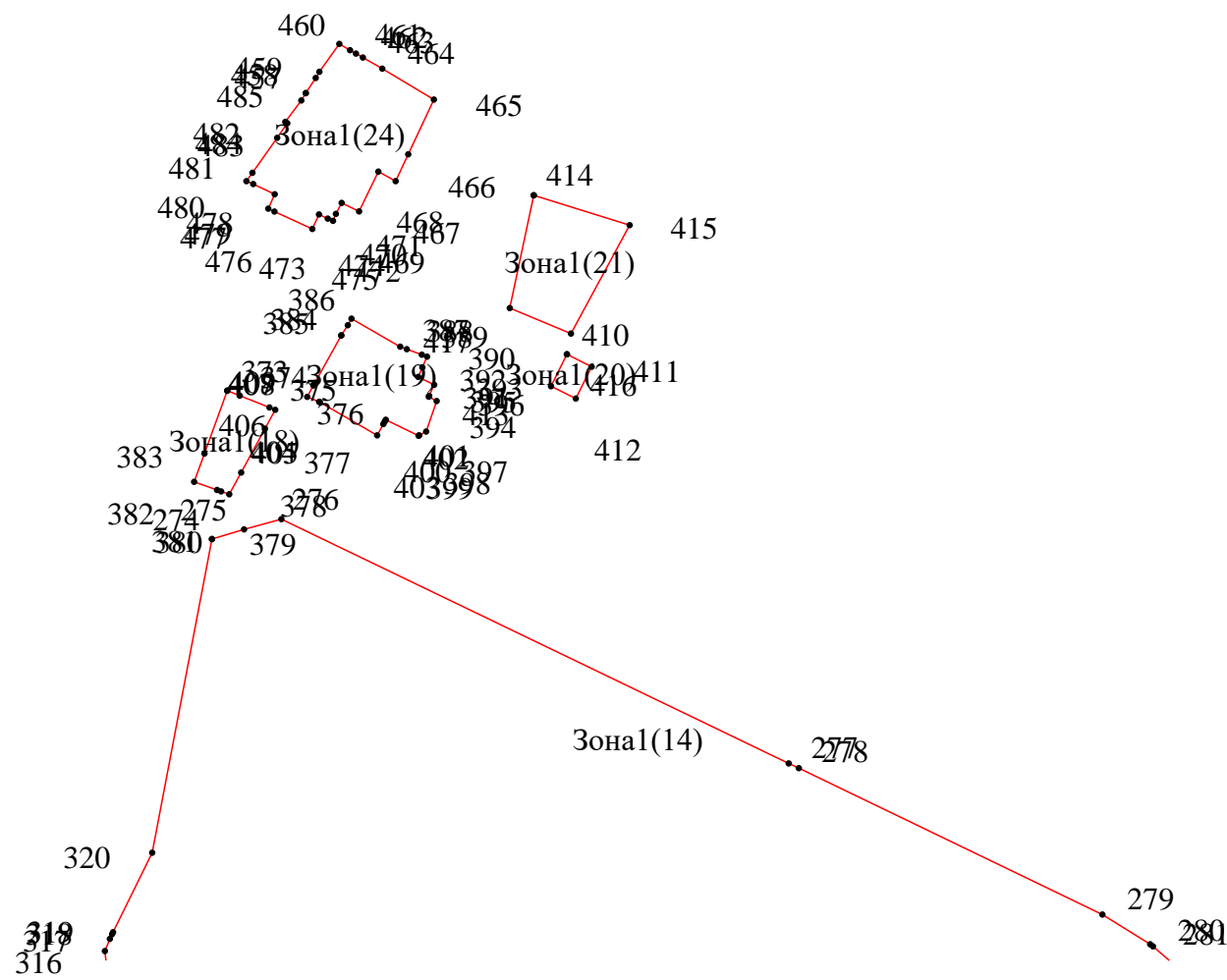
Лист 2

488
Зона 1(25)

Масштаб 1: 5000

План границ объекта

Лист 3

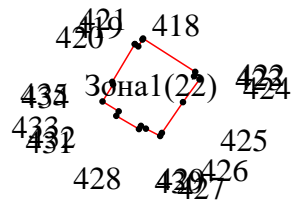


Масштаб 1: 5000

План границ объекта



Лист 4

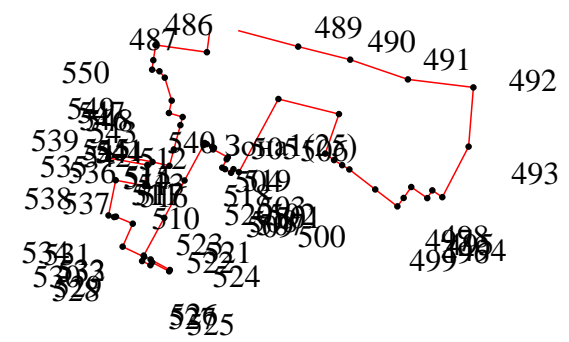


Масштаб 1: 5000

План границ объекта



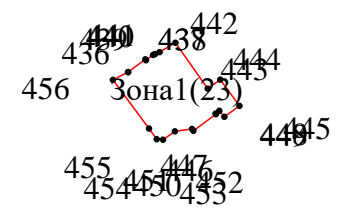
Лист 5



Масштаб 1: 5000



Лист 6

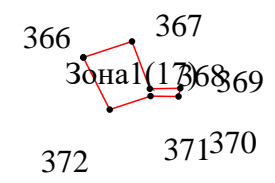


Масштаб 1: 5000

План границ объекта



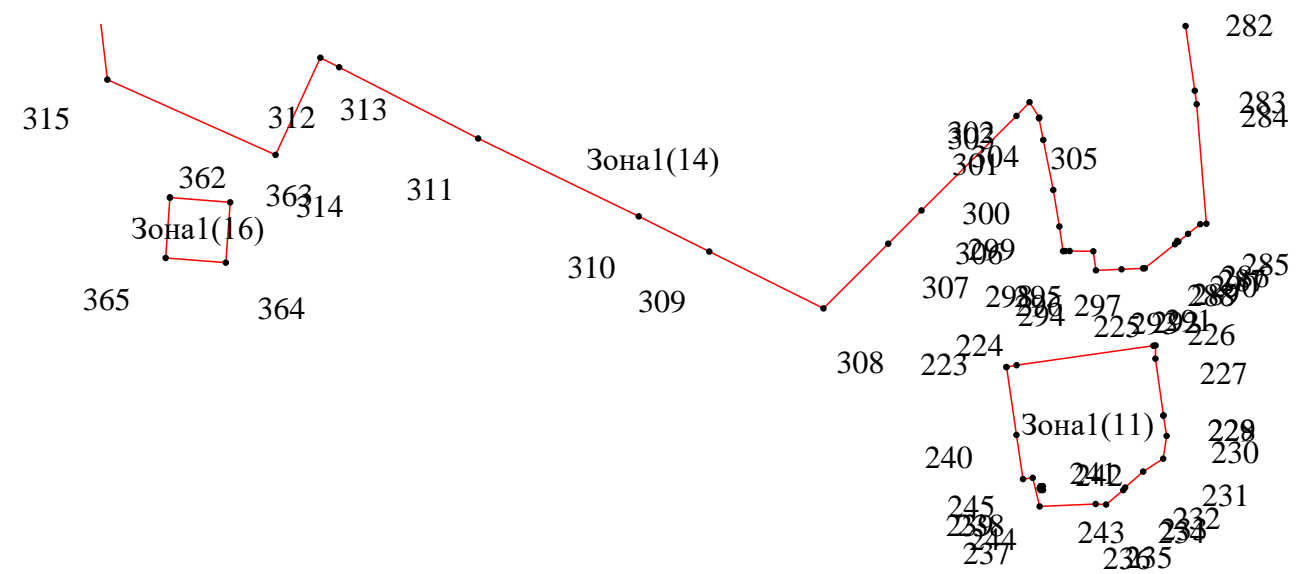
Лист 7



Масштаб 1: 5000



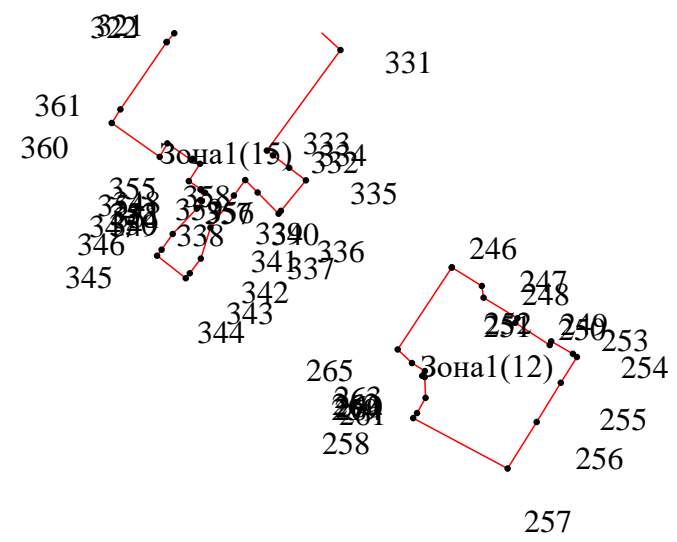
Лист 8



План границ объекта



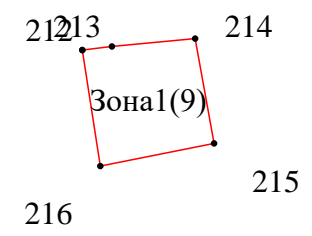
Лист 9



Масштаб 1: 5000



Лист 10



Масштаб 1: 5000



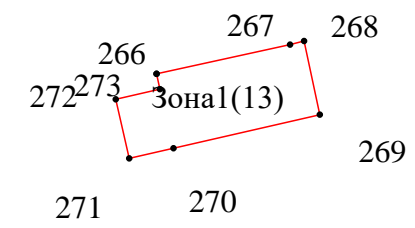
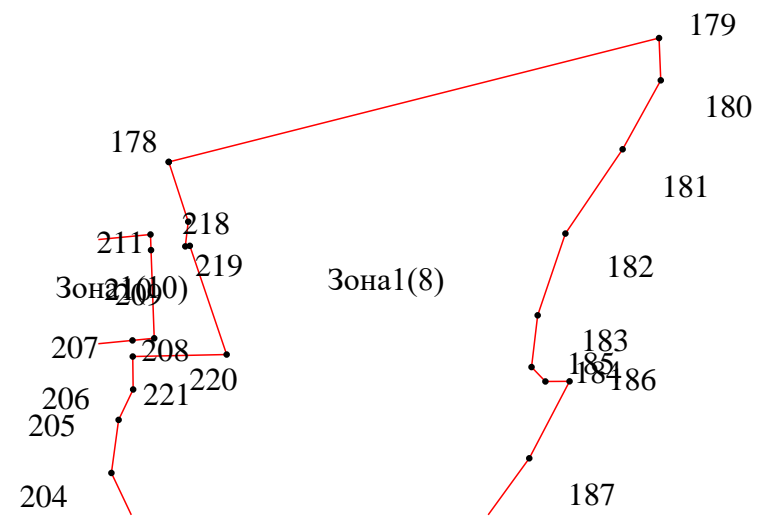
Лист 11

217
Зона1(10)
222

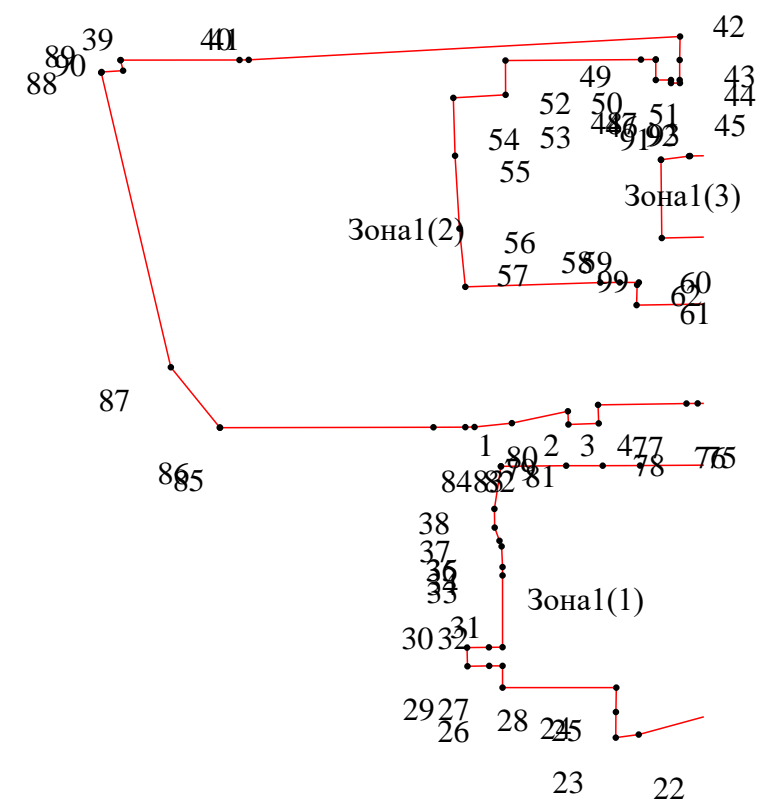
План границ объекта



Лист 12

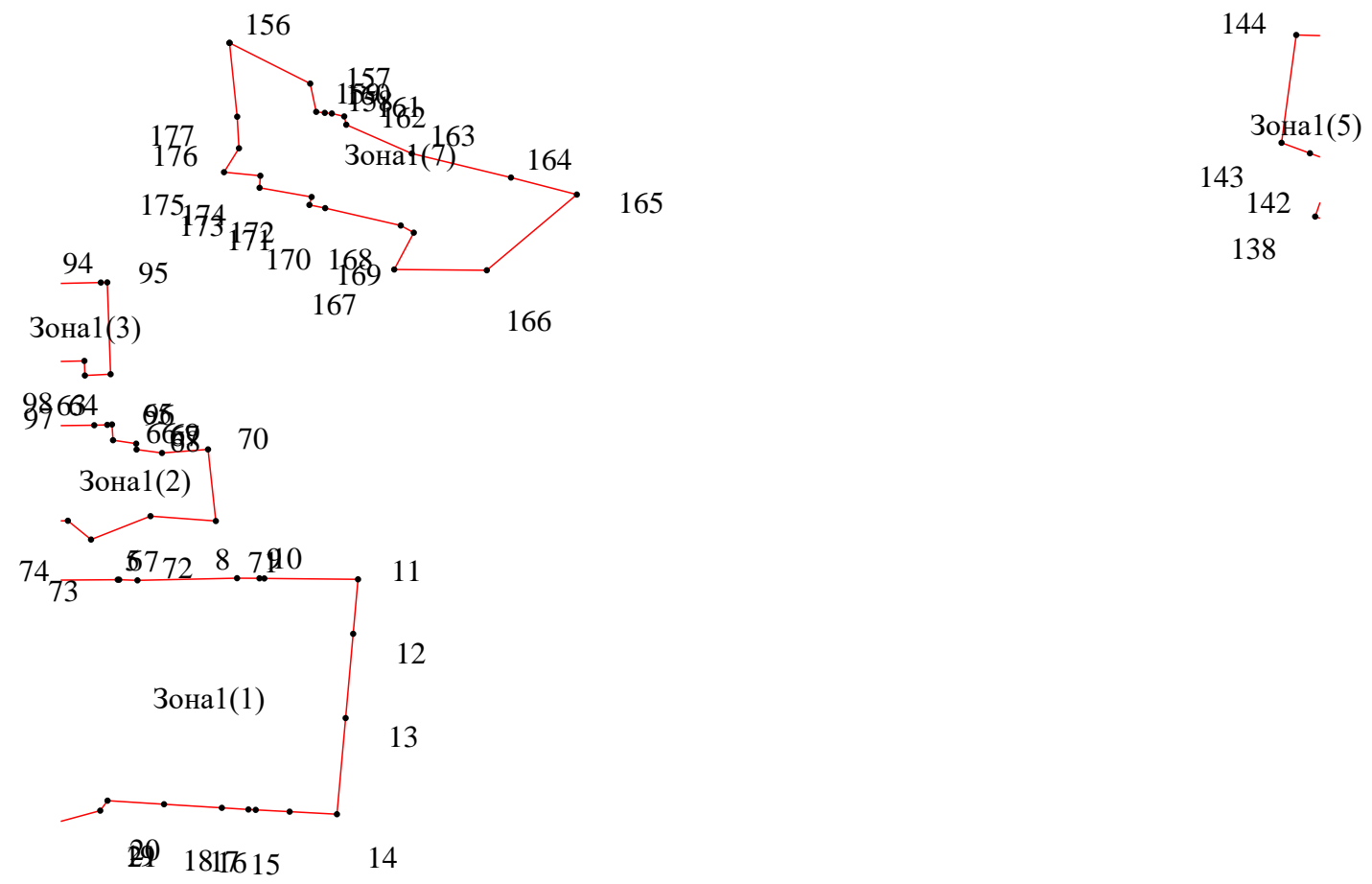


Масштаб 1: 5000



План границ объекта

Лист 14

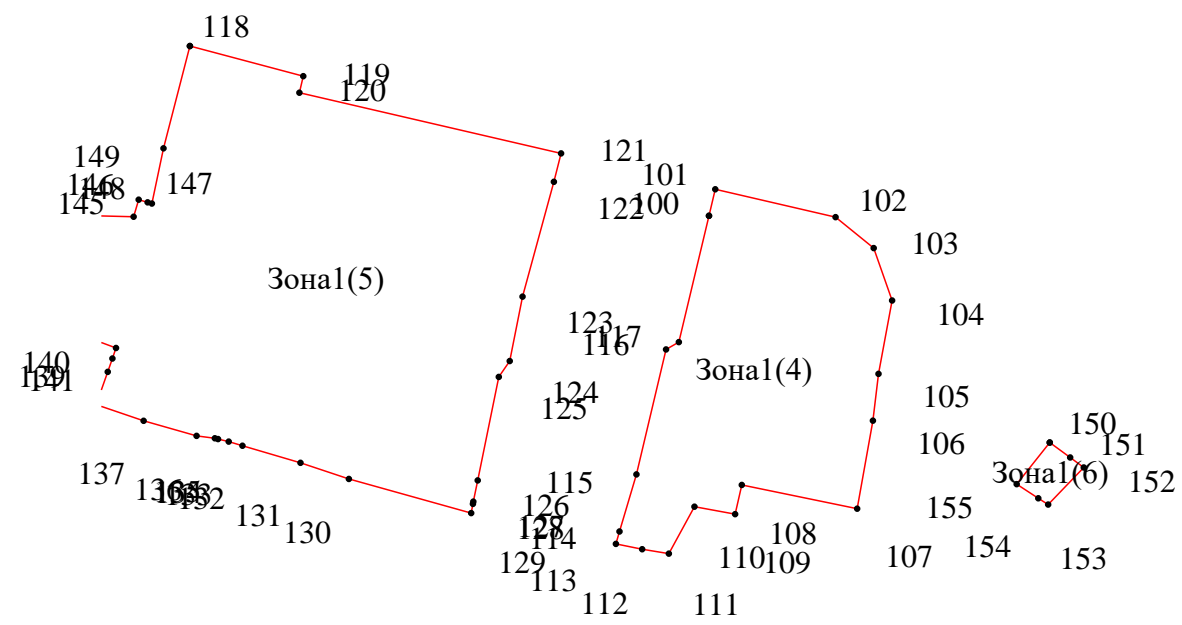


Масштаб 1: 5000

План границ объекта



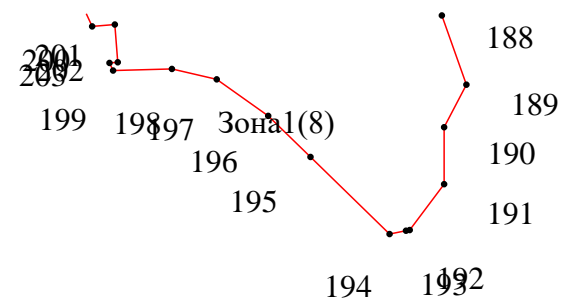
Лист 15



Масштаб 1: 5000



Лист 16



Масштаб 1: 5000

Используемые условные знаки и обозначения:

Обозначения земельных участков, размеры которых не могут быть переданы в масштабе разделов графической части:

- Обозначение точки земельных участков, имеющиеся в ГКН сведения о границе которых достаточны для определения ее положения на местности.
- Обозначение точки земельных участков, имеющиеся в ГКН сведения о границе которых не достаточны для определения ее положения на местности.
- Обозначение точки земельных участков, представляющих собой единое землепользование с преобладанием обособленных участков, имеющиеся в ГКН сведения о границах которых достаточны для определения их положения на местности.
- Обозначение точки ранее учтенных земельных участков, представляющих собой единое землепользование с преобладанием обособленных участков, имеющиеся в ГКН сведения о границах которых не достаточны для определения их положения на местности.
- ==== Граница ранее учтенного земельного участка, представляющего собой единое землепользование с преобладанием условных участков, имеющиеся в ГКН сведения о границах которых достаточны для определения их положения на местности.
- ===== Граница земельного участка, представляющего собой единое землепользование с преобладанием условных участков, имеющиеся в ГКН сведения о границах которых не достаточны для определения их положения на местности.

Обозначения земельных участков, размеры которых могут быть переданы в масштабе разделов графической части:

- Характерная точка границы, сведения о которой не позволяют однозначно определить ее положение на местности.
- Характерная точка границы, сведения о которой позволяют однозначно определить ее положение на местности.
- Существующая часть границы территориальной зоны, имеющиеся в ГКН сведения о которой достаточны для определения ее местоположения.
- Вновь образованная часть границы территориальной зоны, сведения о которой достаточны для определения ее местоположения.
- Существующая часть границы земельных участков, имеющиеся сведения о которой не достаточны для определения ее местоположения.
- Вновь образованная часть границы земельных участков, сведения о которой не достаточны для определения ее местоположения.
- ⊙ Базовая станция при спутниковых наблюдениях (GPS или ГЛОНАСС)
- △ Пункты опорной межевой сети (ОМС), (пункт ГТС)
- Пункты съемочного обоснования, созданные при проведении кадастровых работ
- ▽ Межевые знаки, которые использовались в качестве опорной сети или съемочного обоснования
- ▣ Внемасштабный площадной участок, границы которого установлены декларативно
- . . . Граница субъекта Российской Федерации
- . . . Граница муниципального образования
- — — Граница кадастрового округа
- — — Граница кадастрового района
- — — Граница кадастрового квартала

