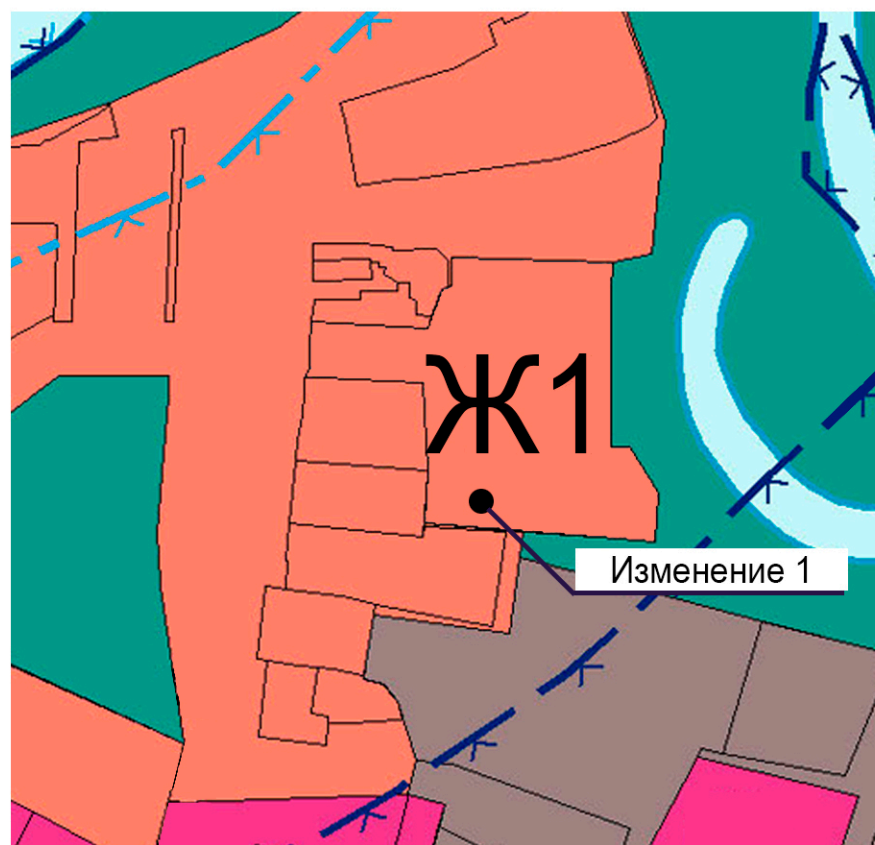
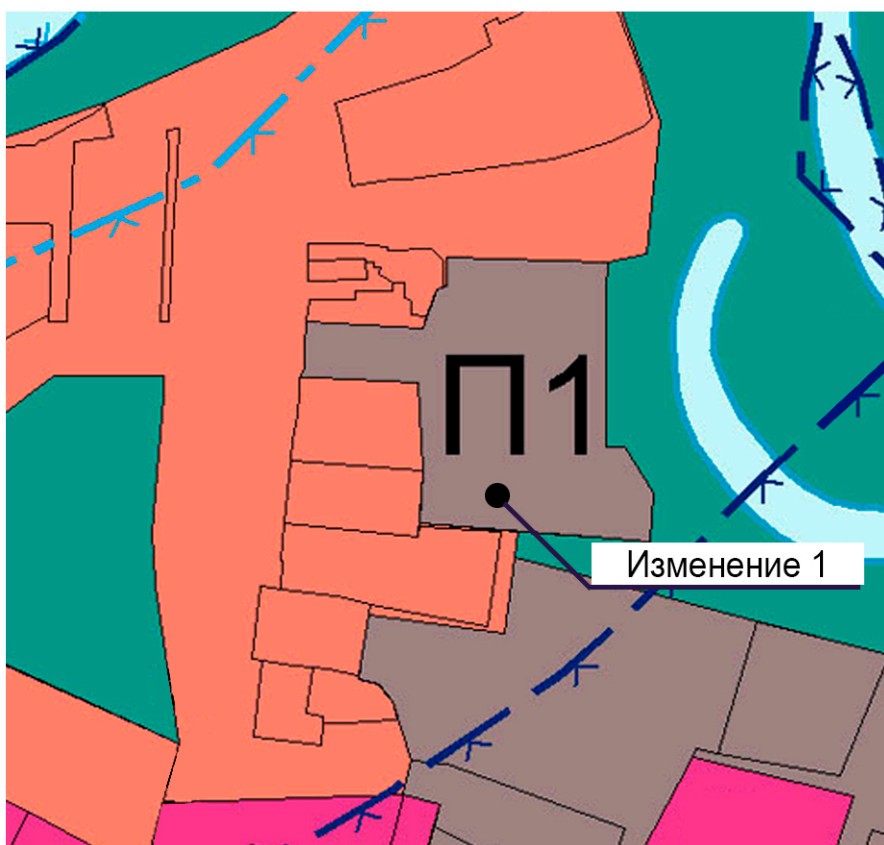


Изменения  
в карту градостроительного зонирования сельского поселения Большая Глушица  
муниципального района Большеглушицкий Самарской области (М 1:5000)  
и в карту градостроительного зонирования сельского поселения Большая Глушица  
муниципального района Большеглушицкий Самарской области (М 1:25000)

Карта градостроительного зонирования  
села Большая Глушица (фрагмент 1)

Карта градостроительного зонирования  
села Большая Глушица (фрагмент 1 в редакции изменений)

Изменения:







1. Изменение градостроительного зонирования территории земельного участка с кадастровым номером 63:14:0902015:27

с территориальной зоны П1 «Производственная зона, зона инженерной и транспортной инфраструктур в границах населенного пункта» на зону Ж1 «Зона застройки индивидуальными жилыми домами и малоэтажными жилыми домами»



2. Отображение зон с особыми условиями использования территории, земель лесного фонда Большеглушицкого лесничества в соответствии с данными ЕГРН.

**Условные обозначения:**


**Территориальные зоны**

-  Ж1 Зона застройки индивидуальными жилыми домами и малоэтажными жилыми домами
-  О Общественно-деловая зона
-  Р1 Зона природного ландшафта, скверов, парков
-  П1 Производственная зона, зона инженерной и транспортной инфраструктур в границах населенного пункта

**Границы зон с особыми условиями использования территорий**

-  Водоохранная зона
-  Прибрежная защитная полоса

**Территории, для которых градостроительные регламенты не устанавливаются  
Земли, покрытые поверхностными водами**

-  Водоток (река, ручей, канал)
- 