

ПРОТОКОЛ

заседания согласительной комиссии
по вопросу согласования местоположения границ земельных участков,
расположенных в границах кадастровых кварталов с учетными
номерами: 63:14:1203002, 63:14:1203003 , при выполнении комплексных кадастровых
работ в соответствии с контрактом
от “ 19 ” апреля 20 22 г. № 34

Самарская область, Большеглушицкий район,
с. Большая Глушица

(место проведения заседания)

“ 14 ” ноября 20 22 г.¹

№ 2

Присутствовали:

Председатель комиссии:

Якупов Алексей Евгеньевич
(ф.и.о.)
глава сельского поселения Большая Глушица муниципального
района Большеглушицкий Самарской области

(место работы и должность)²

Заместитель председателя комиссии:

Рыжкова Светлана Витальевна
(ф.и.о.)
начальник отдела архитектуры и градостроительства
администрации муниципального района Большеглушицкий
Самарской области

(место работы и должность)²

Секретарь комиссии:

Игуменова Елена Сергеевна
(ф.и.о.)
главный специалист Администрации сельского поселения
Большая Глушица муниципального района Большеглушицкий
Самарской области

(место работы и должность)²

Члены комиссии (по согласованию):

1. Трубникова Светлана
Викторовна
(ф.и.о.)
главный специалист отдела по управлению земельными
ресурсами администрации муниципального района
Большеглушицкий Самарской области

(место работы и должность)²
2. Кузнецова Ольга Викторовна
(ф.и.о.)
заместитель руководителя департамента имущественных и
земельных отношений министерства имущественных
отношений Самарской области

(место работы и должность)²
3. Бучина Екатерина
Владимировна
(ф.и.о.)
заместитель начальника межмуниципального отдела по
Большеглушицкому, Большечерниговскому районам
Управления Федеральной службы государственной
регистрации, кадастра и картографии по Самарской области

(место работы и должность)²

4. Борзова Светлана кадастровый инженер – член Ассоциации «Саморегулируемая
Марсельевна организация кадастровых инженеров»
(ф.и.о.) (место работы и должность)²

Приглашенные лица:

1. Иванова Наталья начальник отдела по землеустройству Государственного
Анатольевна унитарного предприятия Самарской области «Центр технической
инвентаризации»
(ф.и.о.) (место работы и должность)²

2. Шабловская Елена ведущий инженер по землеустройству Государственного
Викторовна унитарного предприятия Самарской области «Центр
технической инвентаризации»
(ф.и.о.) (место работы и должность)²

3. Девяткина Наталья руководитель южного управления Государственного
Александровна унитарного предприятия Самарской области «Центр
технической инвентаризации»
(ф.и.о.) (место работы и должность)²

Правообладатели земельных участков (заинтересованные лица)³:

№ п/п	Фамилия, имя, отчество заинтересованного лица или его представителя (отчество указывается при наличии)	Реквизиты документа, подтверждающего полномочия представителя заинтересованного лица (заполняется в случае участия представителя заинтересованного лица)	Сведения о земельных участках	
			Адрес (местоположение) и кадастровый номер земельного участка	Вид права на земельный участок
1				
2				

Повестка дня заседания:

Согласование местоположения границ земельных участков, являющихся объектами комплексных кадастровых работ и расположенных в границах территории выполнения этих работ

1. _____
(вопрос повестки дня заседания)

Докладчик: Якупов А.Е
(ф.и.о.)

Рассмотрение вопроса повестки дня № 1 :

Согласование местоположения границ земельных участков, являющихся объектами комплексных кадастровых работ и расположенных в границах территории выполнения этих работ

(рассматриваемый вопрос повестки дня заседания)

Слушали:

1. Якупов Алексей Евгеньевич

(ф.и.о.)

Краткое содержание выступления ⁴:

Заседание согласительной комиссии проводится в целях согласования местоположения границ земельных участков, являющихся объектами комплексных кадастровых работ и расположенных в границах территории выполнения этих работ.

Согласительной комиссией было обеспечено ознакомление любых лиц с проектом карты-плана территории путем предоставления возможности ознакомления с проектом карты-плана территории в форме документа на бумажном носителе по месту нахождения согласительной комиссии, а также на официальном сайте администрации сельского поселения по адресу: <http://bglushitca.admbg.org/>.

Возражения заинтересованных лиц относительно местоположения границ земельных участков в согласительную комиссию не поступали в период со дня опубликования извещения о проведении заседания согласительной комиссии по вопросу согласования местоположения границ земельных участков до дня проведения данного заседания, а также в течение тридцати пяти календарных дней со дня проведения первого заседания согласительной комиссии.

Выступили:

Иванова Н.А. - начальник отдела по землеустройству Государственного унитарного предприятия Самарской области «Центр технической инвентаризации» - представитель исполнителя по

1. контракту от 19.04.2022 № 34 ,

(ф.и.о.)

Краткое содержание выступления ⁴:

Представила проект карты-плана территории, акта согласования местоположения границ при выполнении комплексных кадастровых работ, разъяснила результаты выполнения комплексных кадастровых работ.

Перечень документов, представленных на рассмотрение комиссии по вопросу повестки дня № 1 ⁵:

1	проект карты-плана территории кадастрового квартала 63:14:1203002 (наименование документа)	(реквизиты)
2	проект карты-плана территории кадастрового квартала 63:14:1203003 (наименование документа)	(реквизиты)
3	акт согласования местоположения границ при выполнении комплексных кадастровых работ кадастрового квартала 63:14:1203002 (наименование документа)	(реквизиты)
4	акт согласования местоположения границ при выполнении комплексных кадастровых работ кадастрового квартала 63:14:1203003 (наименование документа)	(реквизиты)
5	заключение согласительной комиссии о рассмотрении возражений заинтересованных лиц (наименование документа)	№ 1 от 14.11.2022 (реквизиты)

Решили:

Руководствуясь п. 1 ч. 17 ст. 42.10 Федерального закона от 24.07.2007 N 221-ФЗ "О кадастровой деятельности", местоположение границ земельных участков, расположенных на территории кадастровых кварталов 63:14:1203002, 63:14:1203003, в отношении которых выполнены комплексные кадастровые работы в соответствии с контрактом от 19.04.2022 № 34, считать согласованным.

(содержание принятого решения и обоснование его принятия, в том числе ссылки на положения федеральных законов, реквизиты документов, рассмотренных комиссией, послуживших основанием для принятия решения)

Результаты голосования:


“за”	“против”	“воздержались”
7	0	0

Принято единогласно.

Особое мнение:


Подписи ⁶:

Председатель комиссии


(подпись)

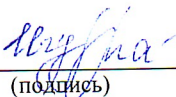
Якупов А.Е.
(ф.и.о.)

Заместитель председателя комиссии


(подпись)

Рыжкова С.В.
(ф.и.о.)

Секретарь комиссии


(подпись)

Игуменова Е.С.
(ф.и.о.)

Члены комиссии (по согласованию):

1.


(подпись)

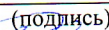
Трубникова С.В.
(ф.и.о.)

2.


(подпись)

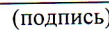
Кузнецова О.В.
(ф.и.о.)

3.


(подпись)

Бучина Е.В.
(ф.и.о.)

4.


(подпись)

Борзова С.М.
(ф.и.о.)

С решением комиссии ознакомлены:

1.

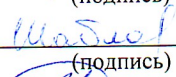
14.11.2022
(дата)


(подпись)

Иванова Н.А.
(ф.и.о.)

2.

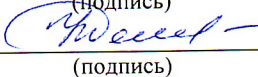
14.11.2022
(дата)


(подпись)

Шабловская Е.В.
(ф.и.о.)

3.

14.11.2022
(дата)


(подпись)

Девяткина Н.А.
(ф.и.о.)

¹ Датой протокола является дата проведения заседания согласительной комиссии.

² Указываются официально принятое сокращенное наименование органа государственной власти, органа местного самоуправления, юридического лица.

³ Указываются лица, являющиеся в соответствии с частью 3 статьи 39 Федерального закона от 24 июля 2007 г. № 221-ФЗ "О государственном кадастре недвижимости" (Собрание законодательства Российской Федерации, 2007, № 31, ст. 4017; 2008, № 30, ст. 3597, 3616; 2009, № 1, ст. 19; № 19, ст. 2283; № 29, ст. 3582; № 52, ст. 6410, 6419; 2011, № 1, ст. 47; № 23, ст. 3269; № 27, ст. 3880; № 30, ст. 4563, 4594, 4605; № 49, ст. 7024, 7061; № 50, ст. 7365; 2012, № 31, ст. 4322; 2013, № 14, ст. 1651; № 23, ст. 2866; №

27, ст. 3477; № 30, ст. 4083; 2014, № 26, ст. 3377; № 30, ст. 4211, 4218; № 43, ст. 5799, 5802; № 45, ст. 6145; № 52, ст. 7558; 2015, № 1, ст. 39, 52; № 9, ст. 1193) (далее – Закон о кадастре) заинтересованными лицами.

Если количество заинтересованных лиц, присутствующих на заседании согласительной комиссии, превышает 10 человек, делается ссылка на список, являющийся неотъемлемой частью протокола (например, присутствовали 25 человек (список прилагается)).

В указанном случае на каждом листе либо на каждой странице прилагаемого к протоколу списка воспроизводятся слова “Заинтересованные лица” и указываются сведения о заинтересованных лицах в соответствии с таблицей.

⁴ Указывается краткое содержание докладов и выступлений или указываются слова “Текст выступления прилагается”, в случае если краткое содержание докладов и выступлений прилагается к протоколу. В указанном случае в заголовке прилагаемого к протоколу текста выступления указываются фамилия, имя, отчество (отчество указывается при наличии) выступающего и соответствующий вопрос повестки дня.

⁵ Указываются представленные на заседание согласительной комиссии для рассмотрения соответствующего пункта повестки документы, в том числе предусмотренные Законом о кадастре, например:

проект карты-плана территории (часть 12 статьи 42.10 Закона о кадастре);

возражения заинтересованных лиц относительно местоположения границ земельного участка (часть 14 статьи 42.10 Закона о кадастре).

⁶ Член комиссии, имеющий особое мнение, по результатам заседания согласительной комиссии протокол не подписывает, в протоколе напротив его данных (фамилии, инициалов) делается отметка о наличии особого мнения.

