



**СОБРАНИЕ ПРЕДСТАВИТЕЛЕЙ СЕЛЬСКОГО ПОСЕЛЕНИЯ
БОЛЬШАЯ ГЛУШИЦА МУНИЦИПАЛЬНОГО РАЙОНА
БОЛЬШЕГЛУШИЦКИЙ САМАРСКОЙ ОБЛАСТИ
Третьего созыва**

РЕШЕНИЕ № 175

от 07 августа 2018 года

**О внесении изменений в правила землепользования и застройки
сельского поселения Большая Глушица муниципального района
Большеглушицкий Самарской области**

В целях создания правовой основы для условий устойчивого развития территории муниципального образования, обеспечения прав и законных интересов физических и юридических лиц, в том числе правообладателей земельных участков и объектов капитального строительства, создания правовой, методической и информационной основы для последовательного развития современной системы градорегулирования, использование современных технологий в планировании развития и управлении процессами обустройства и застройки территории поселения, руководствуясь Федеральным законом Российской Федерации от 29.12.2004 № 190-ФЗ «Градостроительный кодекс Российской Федерации», Федеральным законом «Об общих принципах организации местного самоуправления, в Российской Федерации» 06.10.2003 года № 131-ФЗ, нормативными положениями Устава сельского поселения Большая Глушица муниципального района Большеглушицкий Самарской области, Собрание представителей сельского поселения Большая Глушица муниципального района Большеглушицкий Самарской области

РЕШИЛО:

1. Внести изменения в правила землепользования и застройки сельского поселения Большая Глушица муниципального района Большеглушицкий Самарской области по адресу:

- 1) Самарская область, Большеглушицкий район, село Большая Глушица, ул. Гагарина д.34, S= 1087 кв.м. Зону О1 зона делового, общественного и коммерческого назначения, изменить на зону Ж1 Зона застройки индивидуальными жилыми домами, согласно схеме Приложение 1;
- 2) Самарская область, Большеглушицкий район, село Большая Глушица,

- пер. Кузнечный д.1, S= 100 кв.м. Зону Ж2 зона застройки малоэтажными жилыми домами, , изменить на зону Ж1 Зона застройки индивидуальными жилыми домами, согласно схеме Приложение 2;
- 3) Самарская область, Большеглушицкий район, село Большая Глушица, ул. Краснознаменная д.2б, S= 24 кв.м. Зону Сх1 зона сельскохозяйственных условий, изменить на зону О1 Зона делового, общественного и коммерческого назначения, согласно схеме Приложение 3;

2. Опубликовать данное Решение в газете «Большеглушицкие Вести», разместить на официальном интернет-сайте сельского поселения Большая Глушица муниципального района Большеглушицкий Самарской области в сети «Интернет».

3. Настоящее Решение вступает в силу после его официального опубликования.

**Председатель
Собрания представителей
сельского поселения
Большая Глушица
муниципального района
Большеглушицкий
Самарской области**



М.В. Теймуразов

**Глава
сельского поселения
Большая Глушица
муниципального района
Большеглушицкий
Самарской области**



С.В. Гладков

Приложение 1

Ул. Толкина 34

№ 1:1000

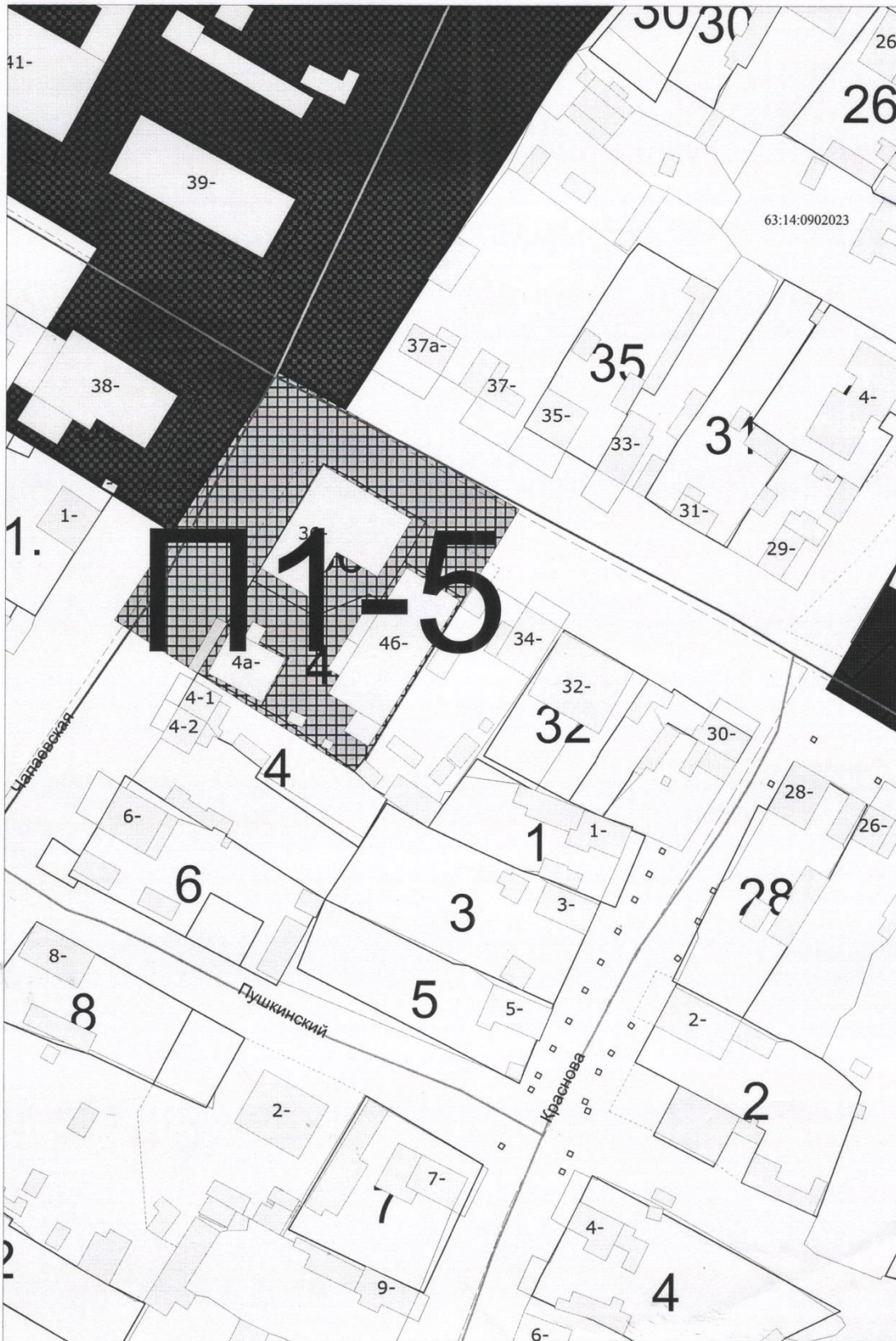
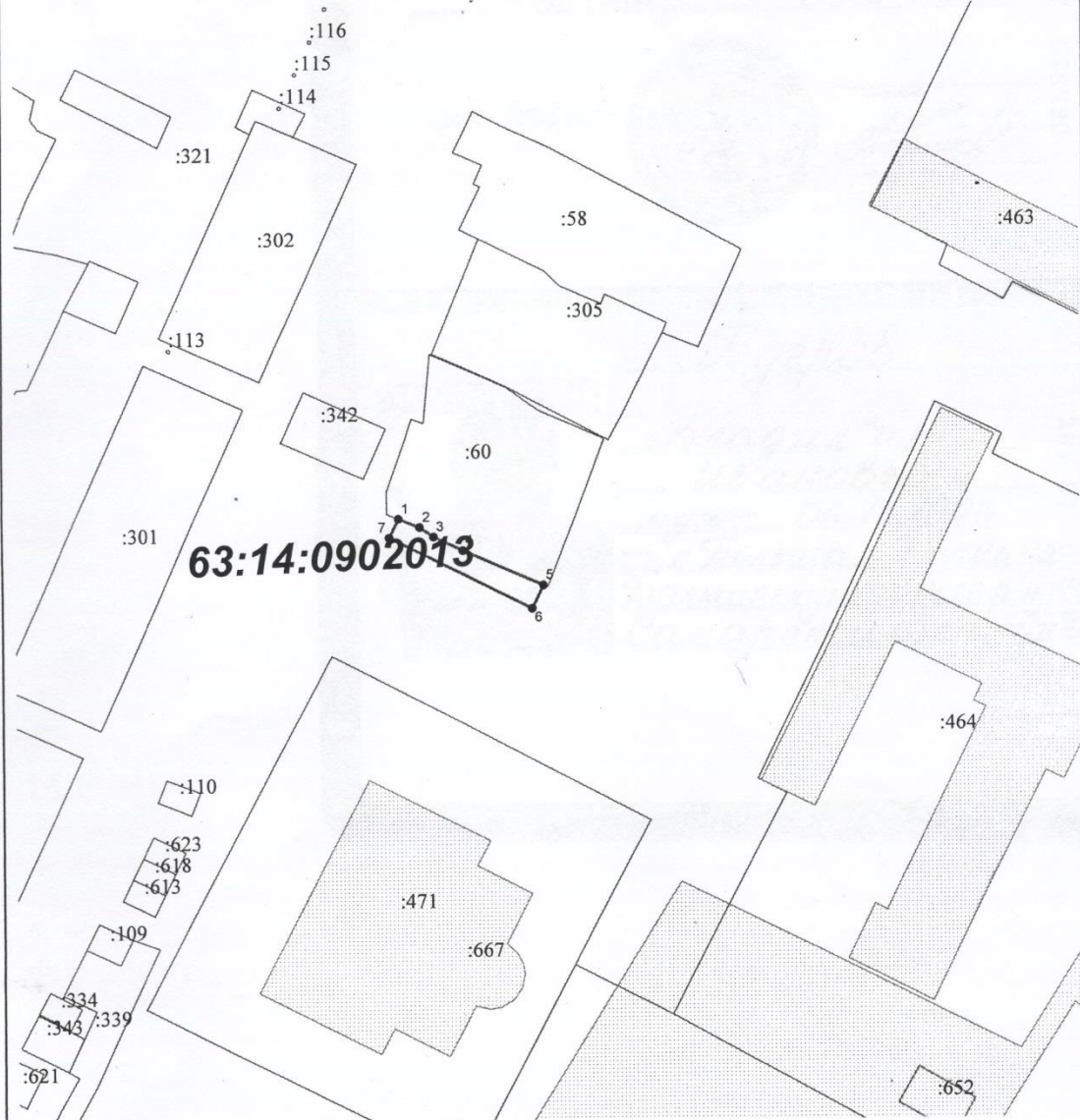


Схема расположения земельного участка
на кадастровом плане территории
расположенного по адресу:

Перевести в другую зону по адресу: Большая Глушица, пер. Кузнечный, д. 1

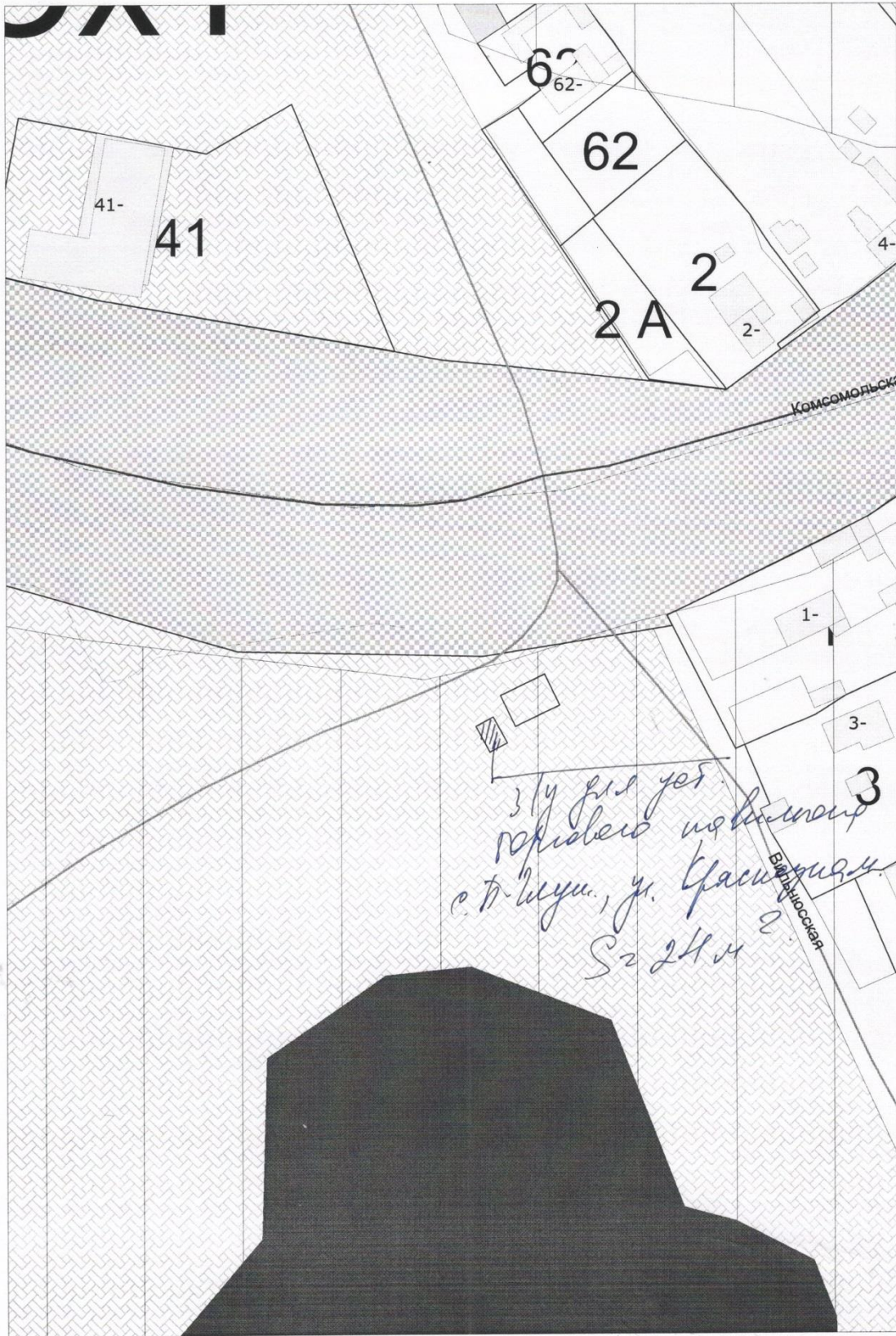


Масштаб 1:1000

Назв. точки	Координаты		Расстояние	Дирекционный угол
	X	Y		
1	798726,93	397801,74	3,81	111°37'18"
2	798725,53	397805,28	2,81	125°16'35"
3	798723,91	397807,57	5,35	115°22'60"
4	798721,62	397812,40	14,70	113°16'17"
5	798715,81	397825,90	4,32	206°28'45"
6	798711,94	397823,98	26,59	296°28'45"
7	798723,80	397800,18	3,50	26°28'45"
1	798726,93	397801,74		

S = 100 кв. м.

М 1:1000.



314 кв. мет.
передела по плану
с. Д. Шуш., ул. Красная
52 244 2

Комсомольская

Владимирская