Карта градостроительного зонирования сельского поселения Большая Глушица муниципального района Большеглушицкий Самарской области

Утверждена решением Собрания представителей сельского поселения Большая Глушица муниципального района Большеглушицкий Самарской области№ 156 от 30 декабря 2013года

Карта градостроительного зонирования с. Большая Глушица муниципального района Большеглушицкий Самарской области

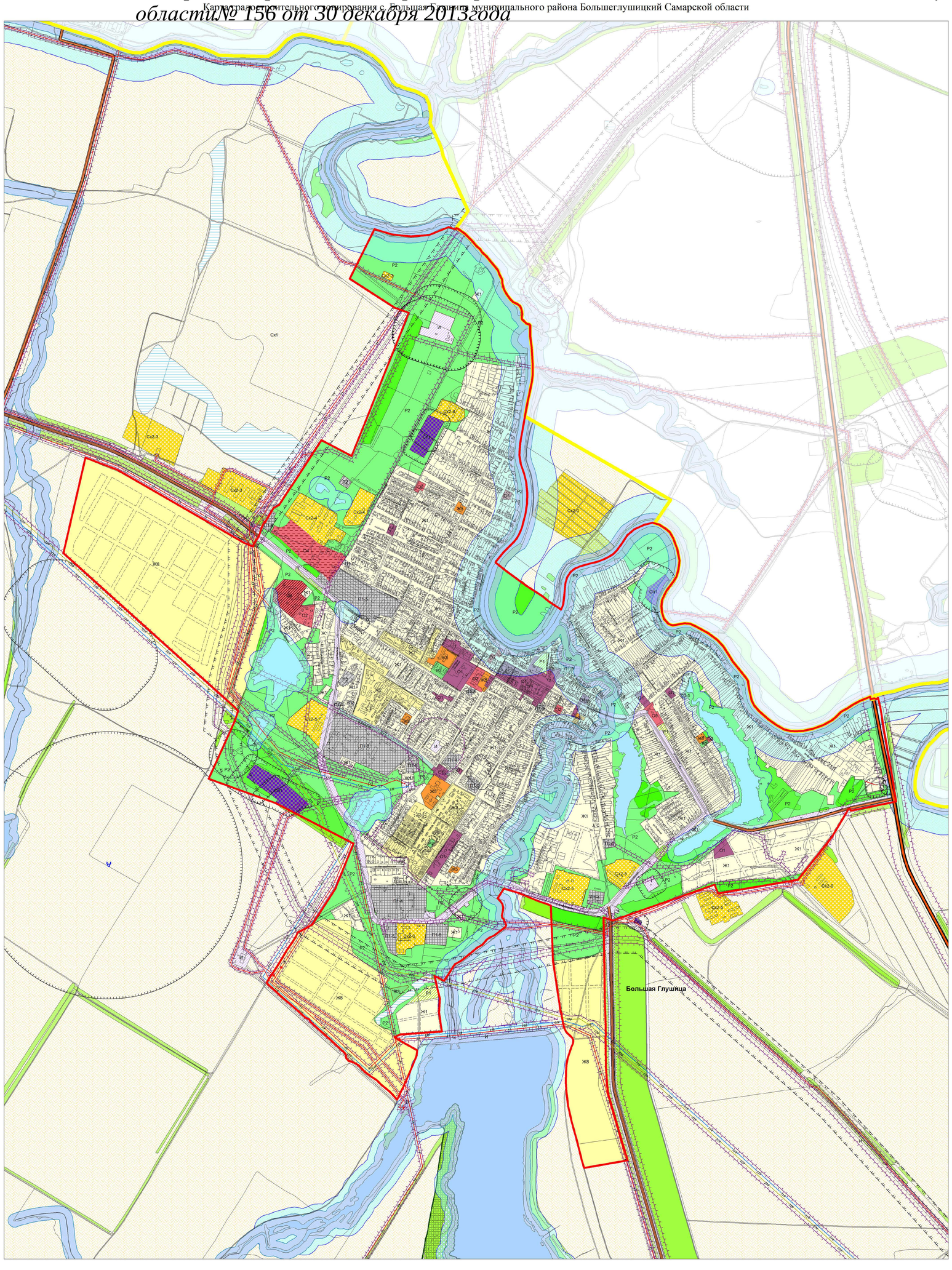

Карта градостроительного зонирования п. Кашевка
муниципального района Большеглушицкий Самарской области

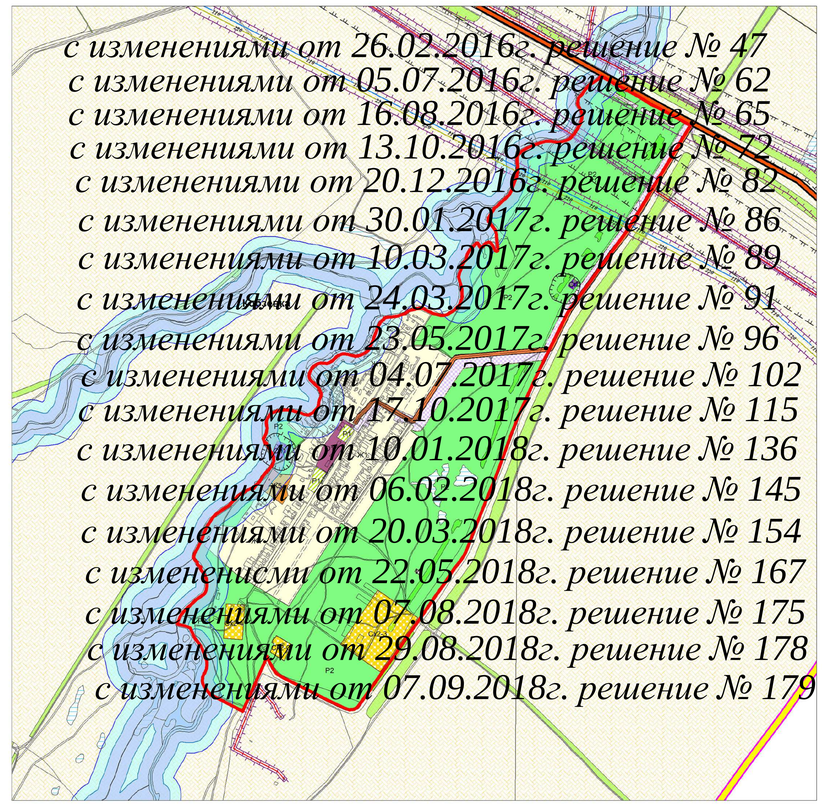

с изменениями от 26.02.2016г. решение № 47
с изменениями от 05.07.2016г. решение № 62
с изменениями от 16.08.2016г. решение № 65
с изменениями от 13.10.2016г. решение № 72
с изменениями от 20.12.2016г. решение № 82
с изменениями от 30.01.2017г. решение № 86
с изменениями от 10.03.2017г. решение № 89
с изменениями от 24.03.2017г. решение № 91
с изменениями от 23.05.2017г. решение № 96
с изменениями от 04.07.2017г. решение № 102
с изменениями от 17.10.2017г. решение № 115
с изменениями от 10.01.2018г. решение № 136
с изменениями от 06.02.2018г. решение № 145
с изменениями от 20.03.2018г. решение № 154
с изменениями от 22.05.2018г. решение № 167
с изменениями от 07.08.2018г. решение № 175
с изменениями от 29.08.2018г. решение № 178
с изменениями от 07.09.2018г. решение № 179

Карта градостроительного зонирования п. Морец
муниципального района Большеглушицкий Самарской области

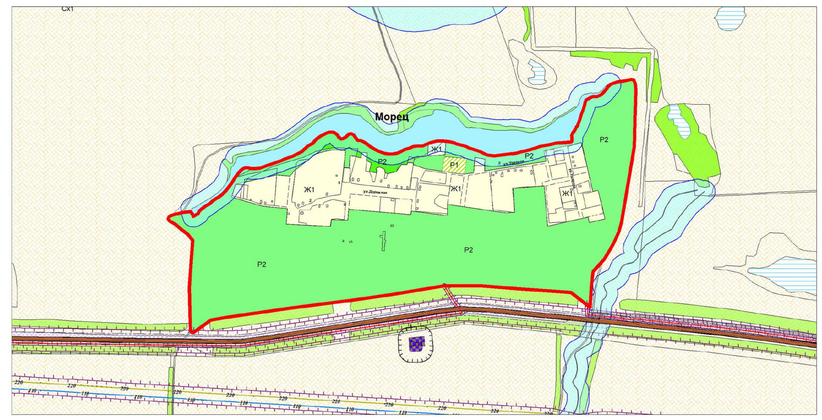

Условные обозначения

Территориальные границы
- Граница муниципального района
- Граница сельского поселения
- Граница населенного пункта

Территории и объекты
- Леса

Особо охраняемые природные территории:
- Памятник природы

Поверхностные водные объекты:
- Водоем (озеро, пруд, обводненный карьер, водохранилище)
- Водоток (река, ручей, канал)
- Болото

Объекты транспортной инфраструктуры:
- Автомобильные дороги общего пользования федерального значения
- Автомобильные дороги общего пользования регионального или межмуниципального значения

Объекты специального назначения:
- Скотомогильники с биологическими камерами

Линии электропередачи (ЛЭП)
- ЛЭП 220 кВ
- ЛЭП 110 кВ
- ЛЭП 35 кВ
- ЛЭП

Территориальные зоны

Жилые зоны
- Ж1 Зона застройки индивидуальными жилыми домами
- Ж2 Зона застройки малоэтажными жилыми домами
- Ж3 Зона размещения объектов дошкольного и общего образования
- Ж8 Зона комплексной застройки

Общественно-деловые зоны
- О1 Зона делового, общественного и коммерческого назначения
- О2 Зона размещения объектов социального и коммунально-бытового назначения
- О4 Зона размещения объектов образования
- О5 Зона размещения культовых объектов
- О6 Зона размещения объектов здравоохранения

Зоны рекреационного назначения
- Р1 Зона скверов, парков, бульваров
- Р2 Зона естественного природного ландшафта
- Р3 Зона отдыха, занятий физической культурой и спортом

Зоны сельскохозяйственного использования
- Сх1 Зона сельскохозяйственных угодий
- Сх2 Зона, занятая объектами сельскохозяйственного назначения
- Сх2-3 Подзона объектов сельскохозяйственного назначения III-V класса опасности
- Сх2-4 Подзона объектов сельскохозяйственного назначения IV-V класса опасности
- Сх2-5 Подзона объектов сельскохозяйственного назначения V класса опасности

Производственные зоны
- П1 Производственная зона
- П1-1 Подзона производственных и коммунально-складских объектов I-V класса опасности
- П1-4 Подзона производственных и коммунально-складских объектов IV-V класса опасности
- П1-5 Подзона производственных и коммунально-складских объектов V класса опасности
- П2 Коммунально-складская зона
- С3 Зона санитарно-защитного озеленения

Зоны инженерной и транспортной инфраструктур
- Т Зона транспортной инфраструктуры
- И Зона инженерной инфраструктуры

Зоны специального назначения
- Сп1 Зона специального назначения, связанная с захоронениями

Границы зон с особыми условиями использования территории
- Санитарно-защитная зона
- Санитарный разрыв (санитарная полоса отчуждения)
- Охранная зона
- Водоохранная зона
- Прибрежная защитная полоса

ГУП институт "ТеррНИИгражданпроект", 2011 г

М 1:10000