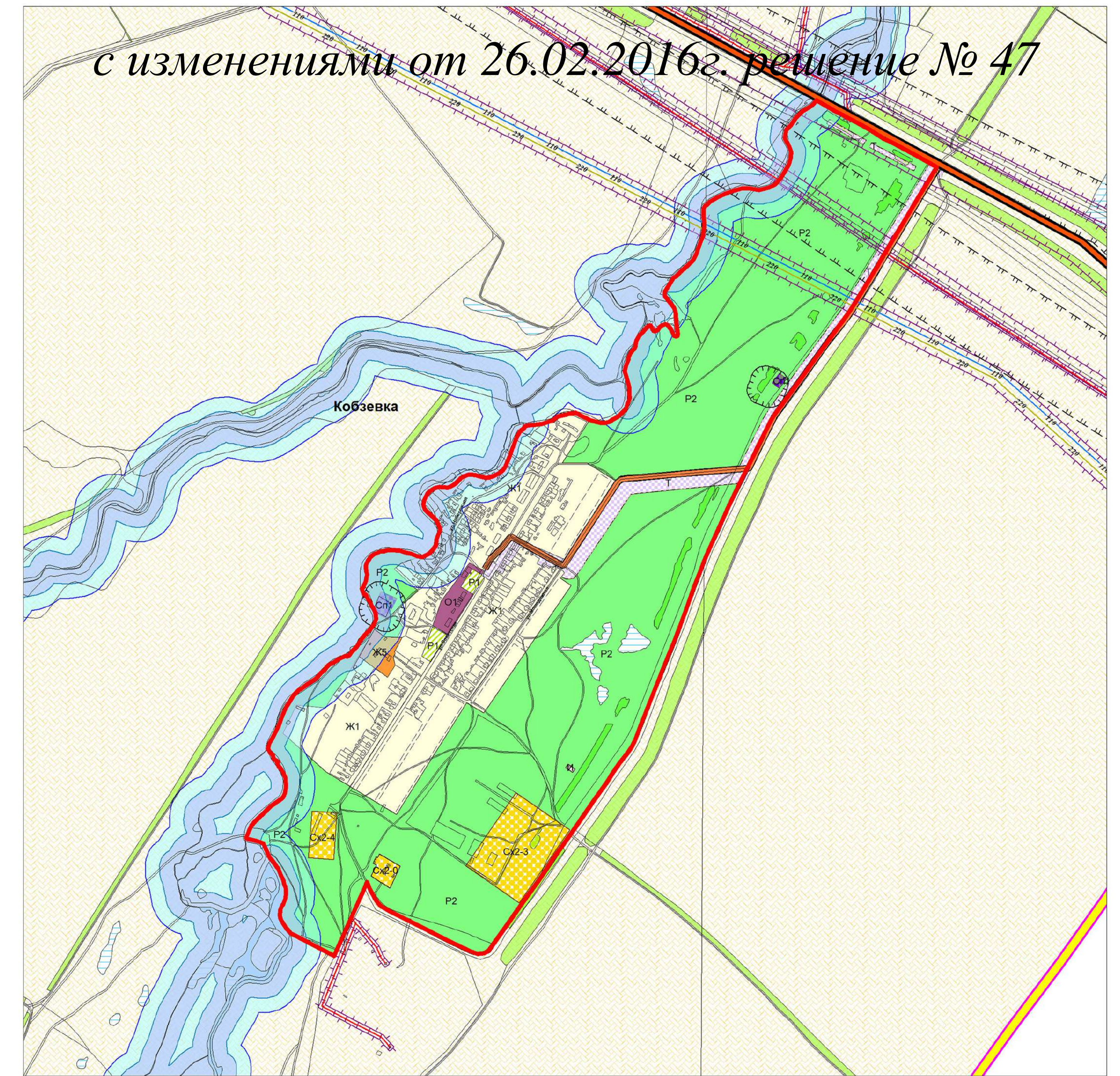
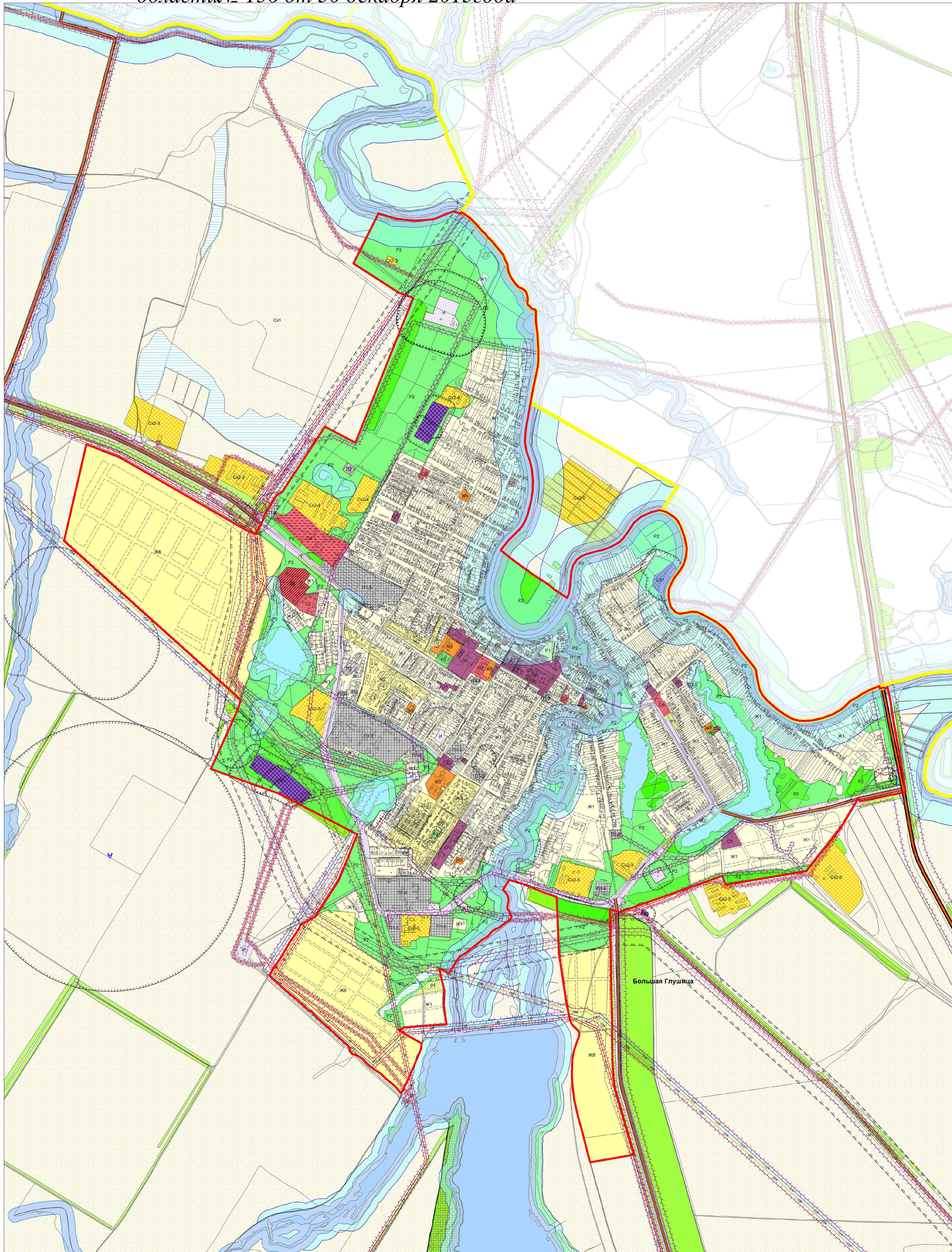
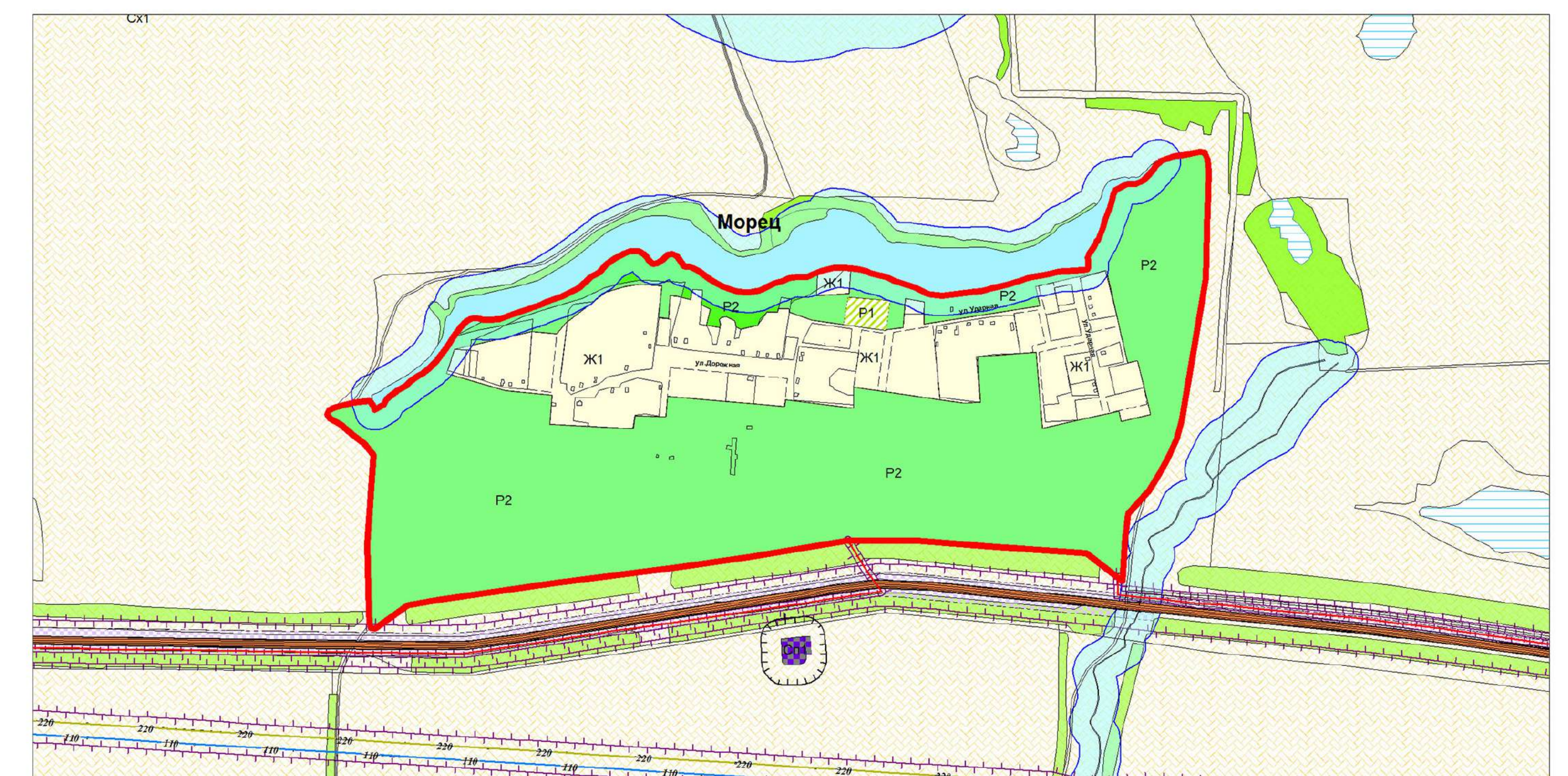


Карта градостроительного зонирования сельского поселения Большая Глушица муниципального района Большеглушицкий Самарской области

Утверждена решением Собраний представителей сельского поселения Большая Глушица муниципального района Большеглушицкий Самарской области № 156 от 30 декабря 2013 года



Карта градостроительного зонирования п. Морец
муниципального района Большеглушицкий Самарской области



| Условные обозначения | |
|--|--|
| Территориальные границы | Зоны рекреационного назначения |
| Граница муниципального района | P1 Зона скверов, парков, бульваров |
| Граница сельского поселения | P2 Зона системного природного ландшафта |
| Граница населенного пункта | P3 Зона отдыха, занятий физической культурой и спортом |
| Территории и объекты | Зоны сельскохозяйственного назначения |
| Леса | Сх1 Зона сельскохозяйственных угодий |
| Объекты охраны природных территорий: | Сх2 Зона, занятая объектами сельскохозяйственного назначения |
| Памятник природы | Сх2-3 Подзона объектов сельскохозяйственного назначения IV-V класса опасности |
| Неприкрытые водные объекты: | Сх2-4 Подзона объектов сельскохозяйственного назначения IV-V класса опасности |
| Водоем (озеро, пруд, обводненный карьер, водохранилище) | Сх2-5 Подзона объектов сельскохозяйственного назначения V класса опасности |
| Водоток (река, ручей, канал) | Промышленные зоны |
| Болото | П1 Промышленная зона |
| Объекты транспортной инфраструктуры: | П1-1 Подзона промышленных и коммунально-складских объектов I-V класса опасности |
| Автомобильные дороги общего пользования федерального значения | П1-4 Подзона промышленных и коммунально-складских объектов IV-V класса опасности |
| Автомобильные дороги общего пользования регионального или межмуниципального значения | П1-5 Подзона промышленных и коммунально-складских объектов V класса опасности |
| Объекты специального назначения: | П2 Коммунально-складская зона |
| Скотомогильник с биологическими камерами | С3 Зона санитарно-защитного озеленения |
| Линия электропередачи (ЛЭП) | Зоны инженерной и транспортной инфраструктуры |
| ЛЭП 220 кВ | Т Зона транспортной инфраструктуры |
| ЛЭП 110 кВ | И Зона инженерной инфраструктуры |
| ЛЭП 35 кВ | Зоны специального назначения, связанные с аккоронизацией |
| ЛЭП | Сх1 Зона специального назначения, связанная с аккоронизацией |
| Территориальные зоны | Границы зон с особыми условиями использования территорий |
| Жилые зоны | Санитарно-защитная зона |
| Ж1 Зона застройки индивидуальными жилыми домами | Санитарный разрыв (санитарный пояс отступания) |
| Ж2 Зона застройки малоэтажными жилыми домами | Охранная зона |
| Ж3 Зона размещения объектов дошкольного и общего образования | Водоохранная зона |
| Ж4 Зона комплексной застройки | Прибрежная защитная полоса |
| Общественно-деловые зоны | |
| О1 Зона делового, общественного и коммерческого назначения | |
| О2 Зона размещения объектов социального и коммунально-бытового назначения | |
| О3 Зона размещения объектов образования | |
| О4 Зона размещения объектов культуры | |
| О5 Зона размещения объектов здравоохранения | |
| О6 Зона размещения объектов здравоохранения | |