

**ЗАКЛЮЧЕНИЕ**  
**о результатах публичных слушаний**  
**в сельском поселении Большая Глушица муниципального района**  
**Большеглушицкий Самарской области**

1. Дата оформления заключения о результатах публичных слушаний - 20 марта 2021 г.

2. Наименование проекта, рассмотренного на публичных слушаниях – проект изменений в Правила землепользования застройки сельского поселения Большая Глушица муниципального района Большеглушицкий Самарской области.

Основание проведения публичных слушаний:

- Оповещение о проведении публичных слушаний 31.12.2020 г.

- Постановление Администрации сельского поселения Большая Глушица муниципального района Большеглушицкий Самарской области «О проведении публичных слушаний по проекту изменений в Правила землепользования и застройки сельского поселения Большая Глушица муниципального района Большеглушицкий Самарской области» 30 декабря 2020 № 204, опубликованное в газете Большеглушицкие Вести 31 декабря 2020 № 17 (220) .

Дата проведения публичных слушаний – с 15 января 2021 по 20 марта 2021.

3. Реквизиты протокола публичных слушаний, на основании которого подготовлено заключение о результатах публичных слушаний – от 20 марта 2021 г.

4. В публичных слушаниях приняли участие 1 человек.


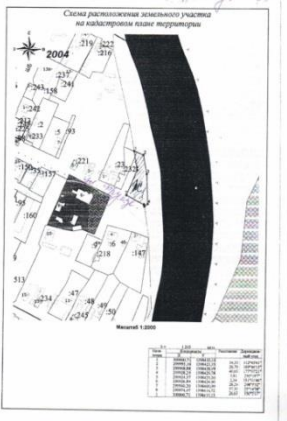
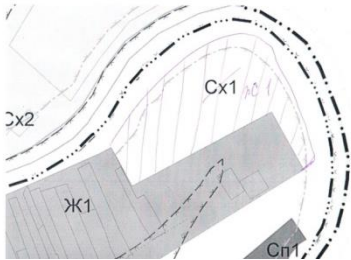
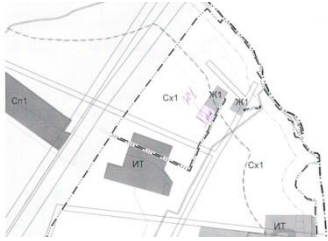
5. Предложения и замечания по проекту - 14, внесено в протокол публичных слушаний - 14.

6. Обобщенные сведения, полученные при учете замечаний и предложений, выраженных участниками публичных слушаний и постоянно проживающими на территории, в пределах которой проводятся публичные слушания, и иными заинтересованными лицами по вопросам, вынесенным на публичные слушания:

№	Содержание внесенных предложений и замечаний	Рекомендации организатора о целесообразности или нецелесообразности учета замечаний и предложений, поступивших на публичных слушаниях	Выводы
<b>Предложения, поступившие от участников публичных слушаний и постоянно проживающими на территории, в пределах которой проводятся публичные слушания</b>			
1	<p>Предлагается пункт 1 проекта изложить в следующей редакции:</p> <p>«1. Внести в Правила землепользования и застройки сельского поселения Большая Глушица муниципального района Большеглушицкий Самарской области, утвержденные Решением Собрания представителей сельского поселения Большая Глушица муниципального района Большеглушицкий Самарской области 30.12.2013 № 156, следующие изменения:</p> <p>1.1. статью 31 главы V раздела I изложить в следующей редакции:</p> <p><b>«Статья 31. Срок проведения общественных обсуждений или публичных слушаний по вопросам градостроительной деятельности</b></p> <p>1. Срок проведения общественных обсуждений или публичных слушаний составляет:</p> <p>1) по проекту Правил, внесению изменений в Правила – 65 дней со дня опубликования такого проекта;</p> <p>2) по внесению изменений в Правила в части изменений в градостроительный регламент, установленный для конкретной территориальной зоны, – 20 дней со дня опубликования такого проекта;</p> <p>3) по проекту генерального плана поселения, внесению изменений в генеральный план поселения – 35 дней с момента оповещения жителей об их проведении;</p> <p>4) по проекту планировки территории поселения и (или) проекту межевания территории поселения, а также проектам, предусматривающим внесение изменений в указанные документы – 35 дней со дня оповещения жителей об их проведении;</p> <p>5) по проектам решений о предоставлении разрешения на условно разрешенный вид использования земельного участка или объекта капитального строительства, о предоставлении разрешения на отклонение от предельных параметров разрешенного строительства, реконструкции объектов капитального строительства – 25 дней со дня оповещения жителей об их проведении.</p> <p>2. Срок проведения общественных</p>	Предлагается принять указанное замечание.	Замечание принимается к учету

	<p>обсуждений или публичных слушаний исчисляется со дня оповещения о начале общественных обсуждений или публичных слушаний до дня опубликования заключения о результатах общественных обсуждений или публичных слушаний, за исключением случая, предусмотренного пунктом 3 настоящей статьи.</p> <p>3. Срок проведения общественных обсуждений или публичных слушаний по вопросам, указанным в подпунктах 1, 2 пункта 1 настоящей статьи исчисляется со дня опубликования соответствующего проекта Правил, проекта по внесению изменений в Правила.</p> <p>4. Срок проведения общественных обсуждений или публичных слушаний, указанный в пункте 1 настоящей статьи, может быть увеличен на срок не более 5 дней с учетом срока, необходимого на официальное опубликование заключения о результатах общественных обсуждений или публичных слушаний.</p> <p>5. Выходные и праздничные дни включаются в срок проведения общественных обсуждений или публичных слушаний.»;</p> <p>1.2. раздел II и раздел III изложить в новой редакции согласно приложению 1 к настоящему Решению;</p> <p>1.3. карту градостроительного зонирования сельского поселения Большая Глушица муниципального района Большеглушицкий Самарской области (1:25000) изложить в новой редакции согласно приложению 2 к настоящему Решению;</p> <p>1.4. дополнить картой градостроительного зонирования сельского поселения Большая Глушица муниципального района Большеглушицкий Самарской области (1:5000) согласно приложению 3 к настоящему Решению;</p> <p>1.5. карту градостроительного зонирования сельского поселения Большая Глушица муниципального района Большеглушицкий Самарской области (1:10000) исключить;</p> <p>1.6. дополнить приложением «Сведения о границах территориальных зон» согласно приложению 4 к настоящему Решению.».</p>		
2	Предлагается Приложение 1 к проекту изложить в редакции согласно приложению к настоящему заключению.	Предлагается принять указанное замечание.	Замечание принимается к учету

3	Предлагается осуществить дополнительную сверку сведений о ЗОУИТ, содержащихся в ЕГРН, с целью их обозначения в картах градостроительного зонирования	Предлагается принять указанное замечание и, при наличии неучтенных сведений о ЗОУИТ, содержащихся в ЕГРН, отобразить указанные ЗОУИТ на картах градостроительного зонирования	Замечание принимается к учету
4	В проектах карт градостроительного зонирования в качестве зоны с особыми условиями использования территорий отображена «охранная зона инженерных коммуникаций», объединяющая охранные зоны разных видов. Необходимо уточнить указанное условное обозначение и дополнить карты различными условными обозначениями ЗОУИТ инженерной инфраструктуры (в зависимости от вида ЗОУИТ).	Предлагается принять указанное замечание так как согласно ст. 105 Земельного кодекса РФ установлен перечень видов зон с особыми условиями использования территорий. В их числе такие виды охранных зон, как: охранная зона объектов электроэнергетики (объектов электросетевого хозяйства и объектов по производству электрической энергии);охранная зона трубопроводов (газопроводов, нефтепроводов, аммиакопроводов); охранная зона линий и сооружений связи; зоны санитарной охраны источников питьевого и хозяйственно-бытового водоснабжения; охранная зона тепловых сетей и др.	Замечание принимается к учету
5	Дополнить градостроительные регламенты правил землепользования и застройки сведениями о правовом регулировании ограничений использования земельных участков в зависимости от видов ограничений.	Предлагается принять указанное замечание. С учетом приведения на картах градостроительного зонирования сведений о ЗОУИТ в соответствии с данными ЕГРН, необходимо дополнить градостроительные регламенты правил землепользования и застройки сведениями о правовом регулировании ограничений использования земельных участков в зависимости от видов ограничений (в том числе в границах: санитарно-защитных зон, водоохраных зон и прибрежных защитных полос, зонах охраны объектов культурного наследия, зон санитарной охраны источников питьевого и хозяйственно-бытового водоснабжения, охранных зон объектов по производству электрической энергии, охранных зон объектов электросетевого хозяйства, охранных зон линий и сооружений связи и линий и сооружений радиодиффузии, полос отвода автомобильных дорог, зон минимальных расстояний газопроводов, нефтепроводов, нефтепродуктопроводов, охранных зон магистральных газопроводов, охранных зон газораспределительных сетей и др.).	Замечание принимается к учету
6	В с. Большая Глушица изменить зонирование земельных участков 63:14:0902027:337, 63:14:0902027:483, 63:14:0902027:132, 63:14:0902027:16, 63:14:0902027:387 на зону О	Предлагается принять указанное замечание.	Замечание принимается к учету
7	В с. Большая Глушица увеличить зону П1 по улице Дорожная в соответствии со схемой	Предлагается принять указанное замечание.	Замечание принимается к учету

			
8	<p>В с. Большая Глушица изменить зонирование земельного участка на Ж1 в соответствии со схемой и каталогом координат</p> 	Предлагается принять указанное замечание.	Замечание принимается к учету
9	<p>В с. Большая Глушица изменить зонирование территории на Ж1 в соответствии со схемой</p> 	Предлагается принять указанное замечание.	Замечание принимается к учету
10	<p>В с. Большая Глушица изменить зонирование территории на Ж1 в соответствии со схемой</p> 	Предлагается принять указанное замечание.	Замечание принимается к учету

11	<p>В с. Большая Глушица сформировать зону Ж по улице Транспортная в соответствии со схемой</p> 	Предлагается принять указанное замечание.	Замечание принимается к учету
12	<p>В п. Кобзевка сформировать зону О в соответствии со схемой</p> 		
13	<p>В картах градостроительного зонирования внести изменения, в соответствии с Решением собрания представителей сельского поселения Большая Глушица муниципального района Большеглушицкий Самарской области № 23 от 26.01.2021 «О внесении изменений в Правила землепользования и застройки сельского поселения Большая Глушица муниципального района Большеглушицкий Самарской области»</p>	Предлагается принять указанное замечание.	Замечание принимается к учету
<b>Предложения, поступившие от иных участников публичных слушаний</b>			
1	-	-	-

7. По результатам публичных слушаний рекомендуется принять проект изменений в Правила землепользования и застройки в редакции, вынесенный на публичные слушания, с учетом замечаний и предложений, указанных в п.6 настоящего заключения.

Подпись руководителя органа,  
уполномоченного на ведение публичных слушаний  
глава сельского поселения

\_\_\_\_\_ А.Е. Якупов

Приложение к заключению  
о результатах публичных слушаний  
в сельском поселении Большая Глушица муниципального района  
Большеглушицкий Самарской области  
от 20.03.2021

«Приложение 1  
к Решению Собрания представителей  
сельского поселения Большая  
Глушица муниципального района  
Большеглушицкий Самарской  
области «О внесении изменений в  
Правила землепользования и  
застройки  
сельского поселения Большая  
Глушица муниципального района  
Большеглушицкий Самарской  
области»  
от \_\_\_\_\_ № \_\_\_\_\_

## **РАЗДЕЛ II. КАРТА ГРАДОСТРОИТЕЛЬНОГО ЗОНИРОВАНИЯ ТЕРРИТОРИИ ПОСЕЛЕНИЯ**

### **Глава IX. Карта градостроительного зонирования территории поселения**

#### **Статья 52. Карта градостроительного зонирования территории поселения**

1. Карта градостроительного зонирования территории поселения (далее – карта градостроительного зонирования) выполнена в масштабах 1:25 000 и 1:5 000.

2. На карте градостроительного зонирования поселения установлены границы территориальных зон. Границы территориальных зон отвечают требованию принадлежности каждого земельного участка только к одной территориальной зоне, за исключением земельных участков, границы которых в соответствии с частью 7 статьи 11.9 Земельного кодекса Российской Федерации могут пересекать границы территориальных зон.

3. На карте градостроительного зонирования поселения отображены:

1) границы населенных пунктов, входящих в состав поселения в соответствии с Генеральным планом сельского поселения Большая Глушица муниципального района Большеглушицкий Самарской области;

2) границы зон с особыми условиями использования территории в соответствии с данными Единого государственного реестра недвижимости;

3) границы территорий объектов культурного наследия в соответствии с актами органов, уполномоченных в области сохранения, использования, популяризации и государственной охраны объектов культурного наследия.

4. Границы зон с особыми условиями использования территорий, границы территорий объектов культурного наследия, устанавливаемые в соответствии с действующим законодательством и не отображенные на карте градостроительного зонирования территории поселения, после их утверждения в установленном действующим законодательством порядке, включаются в Правила в соответствии с частями 8-10 статьи 33 Градостроительного кодекса Российской Федерации.

5. На карте градостроительного зонирования поселения не установлены территории, в границах которых предусматривается осуществление деятельности по комплексному и устойчивому развитию территории, ввиду их отсутствия.

6. Границы территориальных зон на карте градостроительного зонирования поселения не устанавливаются для территорий, для которых в соответствии с частью 6 статьи 36 Градостроительного кодекса Российской Федерации градостроительные регламенты не устанавливаются. Использование земельных участков, для которых градостроительные регламенты не устанавливаются, определяется уполномоченными федеральными органами исполнительной власти, уполномоченными органами исполнительной власти Самарской области или уполномоченными органами местного самоуправления в соответствии с федеральными законами. Использование земель или земельных участков из состава земель лесного фонда, земель или земельных участков, расположенных в границах особо охраняемых природных территорий, определяется соответственно лесохозяйственным регламентом, положением об особо охраняемой природной территории в соответствии с лесным законодательством, законодательством об особо охраняемых природных территориях. Использование сельскохозяйственных угодий в составе земель сельскохозяйственного назначения осуществляется в соответствии со статьями 77, 79 Земельного кодекса Российской Федерации, Федеральным законом от 24.07.2002 № 101-ФЗ «Об обороте земель сельскохозяйственного назначения».

7. Границы территориальных зон, расположенных за границами населенных пунктов, установлены с учетом целевого назначения земель и их делением на категории.

## **РАЗДЕЛ III. ГРАДОСТРОИТЕЛЬНЫЕ РЕГЛАМЕНТЫ**

### **Глава X. Градостроительные регламенты**

#### **Статья 53. Перечень территориальных зон и их описание**

Территориальные зоны, выделенные на карте градостроительного зонирования поселения, содержатся в таблице 1.

Таблица 1

#### **Территориальный зоны**

<b>Условное обозначение</b>	<b>Наименование территориальной зоны</b>	<b>Описание территориальной зоны</b>
<b>Жилые зоны:</b>		



<b>Условное обозначение</b>	<b>Наименование территориальной зоны</b>	<b>Описание территориальной зоны</b>
Ж1	Зона застройки индивидуальными жилыми домами и малоэтажными жилыми домами	Выделяется для обеспечения индивидуального жилого строительства, размещения малоэтажной многоквартирной жилой застройки, блокированной жилой застройки, ведения личного подсобного хозяйства, а также объектов обслуживания жилой застройки, не оказывающих негативного воздействия на окружающую среду
<b>Общественно-деловые зоны</b>		
О	Общественно-деловая зона	Выделяется для размещения объектов здравоохранения, культуры, торговли, общественного питания, социального и коммунально-бытового назначения, предпринимательской деятельности, объектов среднего профессионального и высшего образования, административных, научно-исследовательских учреждений, культовых зданий, стоянок автомобильного транспорта, объектов делового, финансового назначения, иных объектов, связанных с обеспечением жизнедеятельности граждан

**Производственные зоны, зоны инженерной и транспортной инфраструктур:**

П1	Производственная зона, зона инженерной и транспортной инфраструктур в границах населенного пункта	Выделены для размещения промышленных, коммунальных и складских объектов, объектов инженерной и транспортной инфраструктур, в том числе сооружений и коммуникаций
П2	Производственная зона, зона инженерной и транспортной инфраструктур за границами населенного	железнодорожного, автомобильного, речного, морского, воздушного и трубопроводного транспорта, связи, а также для установления

Условное обозначение	Наименование территориальной зоны пункта	Описание территориальной зоны
ИТ	Зона инженерной и транспортной инфраструктуры	санитарно-защитных зон таких объектов в соответствии с требованиями технических регламентов. Использование земель в границах населенного пункта в территориальной зоне П1 устанавливается с учетом санитарных норм и правил, обеспечивающих отсутствие негативного воздействия на жилую застройку и окружающую среду.
<b>Зоны рекреационного назначения:</b>		
P1	Зона природного ландшафта, скверов, парков	Выделена для сохранения и использования существующего природного ландшафта, размещения зон отдыха, парков, скверов, бульваров, а также территории используемых и предназначенных для отдыха, занятий физической культурой и спортом на открытом воздухе
P2	Зона отдыха, спорта и туризма	Выделена для размещения объектов отдыха, туризма, занятий физической культурой и спортом
<b>Зоны сельскохозяйственного использования:</b>		
Сх1	Зона	Выделены для ведения сельского

Условное обозначение	Наименование территориальной зоны	Описание территориальной зоны
Сх2	сельскохозяйственного использования в границах населенного пункта Зона сельскохозяйственного использования за границами населенного пункта	хозяйства, садоводства и огородничества, личного подсобного хозяйства, развития объектов сельскохозяйственного назначения. Использование земель в границах населенного пункта в территориальной зоне Сх1 устанавливается с учетом санитарных норм и правил, обеспечивающих отсутствие негативного воздействия на жилую застройку и окружающую среду.
<b>Зоны специального назначения:</b>		
Сп1	Зона специального назначения, связанная с захоронениями	Выделена для территорий, занятых кладбищами, крематориями, а также размещения соответствующих новых объектов, обеспечения ритуальной деятельности
Сп2	Зона специального назначения, связанная с режимными объектами	Выделена для размещения военных объектов, объектов обеспечения обороны и безопасности, деятельности по исполнению наказаний и иных объектов, предусматривающих специальный режим использования территории

**Статья 54 Требования к территориальным зонам, видам разрешенного использования в границах территориальных зон, предельным размерам земельных участков и предельным параметрам разрешенного строительства, реконструкции объектов капитального строительства**

1. Требования к градостроительным регламентам в части видов разрешенного использования в территориальных зонах приведены:

для жилых, общественно-деловых и зон рекреационного назначения в статье 55 настоящих Правил;

для производственных зон, зоны инженерной и транспортной инфраструктур и зон специального назначения в статье 56 настоящих Правил;

для зон сельскохозяйственного использования в статье 57 настоящих Правил.

2. Виды разрешенного использования земельных участков и объектов капитального строительства соответствуют приказу Министерства экономического

развития Российской Федерации от 01.09.2014 № 540 «Об утверждении классификатора видов разрешённого использования земельных участков» (далее также – Классификатор ВРИ). Коды (числовые обозначения) видов разрешенного использования, используемые в таблицах, приведенных в статьях 55 – 57 настоящих Правил равнозначны описанию видов разрешенного использования, перечисленных в Классификаторе ВРИ.

3. Разрешенное использование земельных участков и объектов капитального строительства в границах территориальных зон (далее также - ВРИ) в статьях 55 – 57 настоящих Правил устанавливается следующих видов:

1) основные виды разрешенного использования (ОВ),

2) условно разрешенные виды использования (УВ),

3) вспомогательные виды разрешенного использования, допустимы только в качестве дополнительных по отношению к основным видам разрешенного использования и условно разрешенным видам использования и осуществляемые совместно с ними.

4. Применение вспомогательных видов разрешенного использования допускается при соблюдении следующих условий:

1) вспомогательный вид разрешенного использования не может реализовываться без реализации основного вида разрешенного использования и должен осуществляться только совместно с разрешенными основными и (или) условно разрешенными видами использования земельных участков или объектов капитального строительства;

2) в случае если выбранный вспомогательный вид разрешенного использования предусматривает размещение объектов капитального строительства, то их строительство может опережать во времени реализацию основных, условно-разрешенных видов разрешенного использования (но не может быть единственным фактическим использованием земельного участка или объекта капитального строительства).

5. Виды разрешённого использования, для которых в статьях 55 – 57 настоящих Правил указан знак «-» для соответствующей зоны не устанавливаются.

6. Предельные (минимальные и (или) максимальные) размеры земельных участков и предельные параметры разрешенного строительства, реконструкции объектов капитального строительства в жилых, общественно-деловых и рекреационных зонах установлены в статье 58 настоящих Правил.

7. Предельные (минимальные и (или) максимальные) размеры земельных участков и предельные параметры разрешенного строительства, реконструкции объектов капитального строительства в производственных зонах, зонах инженерной и транспортной инфраструктур и зонах специального назначения установлены в статье 59 настоящих Правил.

8. Предельные (минимальные и (или) максимальные) размеры земельных участков и предельные параметры разрешенного строительства, реконструкции объектов капитального строительства в зонах сельскохозяйственного использования установлены в статье 60 настоящих Правил.

9. Предельные (минимальные и (или) максимальные) размеры земельных участков и предельные параметры разрешенного строительства, реконструкции

объектов капитального строительства, для которых в статьях 58 – 60 настоящих Правил указан знак «-» для соответствующей зоны не устанавливаются.

## Статья 55. Виды разрешенного использования в жилой, общественно-деловой и рекреационных территориальных зонах

№ п/п	Наименование ВРИ	Описание ВРИ	Код ВРИ	Ж1	О	P1	P2	Вспомогательные ВРИ, применяемых к соответствующему основному/условному ВРИ, код ВРИ
1.	Для индивидуального жилищного строительства	Размещение жилого дома (отдельно стоящего здания количеством надземных этажей не более чем три, высотой не более двадцати метров, которое состоит из комнат и помещений вспомогательного использования, предназначенных для удовлетворения гражданами бытовых и иных нужд, связанных с их проживанием в таком здании, не предназначенного для раздела на самостоятельные объекты недвижимости); выращивание сельскохозяйственных культур; размещение индивидуальных гаражей и хозяйственных построек	2.1	ОВ	-	-	-	Хранение автотранспорта , 2.7.1
2.	Малоэтажная многоквартирная жилая застройка	Размещение малоэтажных многоквартирных домов (многоквартирные дома высотой до 4 этажей, включая мансардный); обустройство спортивных и детских площадок, площадок для отдыха; размещение объектов обслуживания жилой застройки во встроенных, пристроенных и встроенно-пристроенных помещениях малоэтажного многоквартирного дома, если общая площадь таких помещений в малоэтажном многоквартирном доме не составляет более 15% общей площади помещений дома	2.1.1	УВ	УВ	-	-	Хранение автотранспорта , 2.7.1; Предоставление коммунальных услуг, 3.1.1
3.	Для ведения личного подсобного хозяйства (приусадебный земельный участок)	Размещение жилого дома, указанного в описании вида разрешенного использования с <u>кодом 2.1</u> ; производство сельскохозяйственной продукции; размещение гаража и иных вспомогательных сооружений; содержание сельскохозяйственных животных	2.2	ОВ	УВ	-	-	Хранение автотранспорта , 2.7.1
4.	Блокированная жилая застройка	Размещение жилого дома, имеющего одну или несколько общих стен с соседними жилыми домами (количеством этажей не более чем три, при общем количестве совмещенных домов не более десяти и каждый из которых предназначен для проживания одной семьи, имеет общую стену (общие стены) без проемов с соседним домом или соседними домами, расположен на отдельном земельном участке и имеет выход на территорию общего пользования (жилые дома блокированной застройки); разведение декоративных и плодовых деревьев, овощных и ягодных культур; размещение индивидуальных гаражей и иных вспомогательных сооружений; обустройство спортивных и детских площадок, площадок для отдыха	2.3	ОВ	УВ	-	-	Хранение автотранспорта , 2.7.1; Предоставление коммунальных услуг, 3.1.1
5.-	Обслуживание жилой застройки	Размещение объектов капитального строительства, размещение которых предусмотрено видами разрешенного использования	2.7	УВ	ОВ	-	-	Служебные гаражи 4.9

№ п/п	Наименование ВРИ	Описание ВРИ	Код ВРИ	Ж1	О	Р1	Р2	Вспомогательные ВРИ, применяемых к соответствующему основному/условному ВРИ, код ВРИ
		с <u>кодами 3.1, 3.2, 3.3, 3.4, 3.4.1, 3.5.1, 3.6, 3.7, 3.10.1, 4.1, 4.3, 4.4, 4.6, 5.1.2, 5.1.3</u> , если их размещение необходимо для обслуживания жилой застройки, а также связано с проживанием граждан, не причиняет вреда окружающей среде и санитарному благополучию, не нарушает права жителей, не требует установления санитарной зоны						
6.	Хранение автотранспорта	Размещение отдельно стоящих и пристроенных гаражей, в том числе подземных, предназначенных для хранения автотранспорта, в том числе с разделением на машино-места, за исключением гаражей, размещение которых предусмотрено содержанием вида разрешенного использования с <u>кодом 4.9</u>	2.7.1	ОВ	ОВ	-	УВ	-
7.	Общественное использование объектов капитального строительства	Размещение объектов капитального строительства в целях обеспечения удовлетворения бытовых, социальных и духовных потребностей человека. Содержание данного вида разрешенного использования включает в себя содержание видов разрешенного использования с <u>кодами 3.1-3.10.2</u>	3.0	-	ОВ	-	-	Служебные гаражи 4.9
8.	Коммунальное обслуживание	Размещение зданий и сооружений в целях обеспечения физических и юридических лиц коммунальными услугами. Содержание данного вида разрешенного использования включает в себя содержание видов разрешенного использования с <u>кодами 3.1.1-3.1.2</u>	3.1	ОВ	ОВ	УВ	УВ	Служебные гаражи 4.9
9.	Предоставление коммунальных услуг	Размещение зданий и сооружений, обеспечивающих поставку воды, тепла, электричества, газа, отвод канализационных стоков, очистку и уборку объектов недвижимости (котельных, водозаборов, очистных сооружений, насосных станций, водопроводов, линий электропередач, трансформаторных подстанций, газопроводов, линий связи, телефонных станций, канализаций, стоянок, гаражей и мастерских для обслуживания уборочной и аварийной техники, сооружений, необходимых для сбора и плавки снега)	3.1.1	ОВ	ОВ	УВ	УВ	-
10.	Административные здания организаций, обеспечивающих предоставление коммунальных услуг	Размещение зданий, предназначенных для приема физических и юридических лиц в связи с предоставлением им коммунальных услуг	3.1.2	ОВ	ОВ	-	-	Служебные гаражи 4.9
11.	Социальное обслуживание	Размещение зданий, предназначенных для оказания гражданам социальной помощи. Содержание данного вида разрешенного использования включает в себя содержание видов разрешенного использования с <u>кодами 3.2.1 - 3.2.4</u>	3.2	-	ОВ	-	-	Служебные гаражи 4.9; Предоставление коммунальных услуг 3.1.1;
12.	Дома социального обслуживания	Размещение зданий, предназначенных для размещения домов престарелых, домов ребенка, детских домов, пунктов ночлега для бездомных граждан; размещение объектов капитального строительства для временного размещения вынужденных переселенцев, лиц, признанных	3.2.1	УВ	ОВ	-	-	Служебные гаражи 4.9; Предоставление коммунальных услуг, 3.1.1; Магазины 4.4;

№ п/п	Наименование ВРИ	Описание ВРИ	Код ВРИ	Ж1	О	P1	P2	Вспомогательные ВРИ, применяемых к соответствующему основному/условному ВРИ, код ВРИ
		беженцами						Общественное питание 4.6; Площадки для занятий спортом 5.1.3
13.	Оказание социальной помощи населению	Размещение зданий, предназначенных для служб психологической и бесплатной юридической помощи, социальных, пенсионных и иных служб (службы занятости населения, пункты питания малоимущих граждан), в которых осуществляется прием граждан по вопросам оказания социальной помощи и назначения социальных или пенсионных выплат, а также для размещения общественных некоммерческих организаций: некоммерческих фондов, благотворительных организаций, клубов по интересам	3.2.2	УВ	ОВ	-	-	Служебные гаражи 4.9; Предоставление коммунальных услуг, 3.1.1; Магазины 4.4; Общественное питание 4.6; Площадки для занятий спортом 5.1.3
14.	Оказание услуг связи	Размещение зданий, предназначенных для размещения пунктов оказания услуг почтовой, телеграфной, междугородней и международной телефонной связи	3.2.3	ОВ	ОВ	УВ	УВ	Служебные гаражи 4.9
15.	Общежития	Размещение зданий, предназначенных для размещения общежитий, предназначенных для проживания граждан на время их работы, службы или обучения, за исключением зданий, размещение которых предусмотрено содержанием вида разрешенного использования с <u>кодом 4.7</u>	3.2.4	УВ	ОВ	-	-	Служебные гаражи 4.9; Предоставление коммунальных услуг, 3.1.1; Магазины 4.4; Общественное питание 4.6; Площадки для занятий спортом 5.1.3
16.	Бытовое обслуживание	Размещение объектов капитального строительства, предназначенных для оказания населению или организациям бытовых услуг (мастерские мелкого ремонта, ателье, бани, парикмахерские, прачечные, химчистки, похоронные бюро)	3.3	ОВ	ОВ	-	-	Служебные гаражи 4.9; Предоставление коммунальных услуг, 3.1.1
17.	Здравоохранение	Размещение объектов капитального строительства, предназначенных для оказания гражданам медицинской помощи. Содержание данного вида разрешенного использования включает в себя содержание видов разрешенного использования с <u>кодами 3.4.1 - 3.4.2</u>	3.4	-	ОВ	-	-	Служебные гаражи 4.9; Предоставление коммунальных услуг, 3.1.1; Площадки для занятий спортом 5.1.3; Благоустройство территории 12.0.2
18.	Амбулаторно-поликлиническое обслуживание	Размещение объектов капитального строительства, предназначенных для оказания гражданам амбулаторно-поликлинической медицинской помощи (поликлиники, фельдшерские пункты, пункты здравоохранения, центры матери и ребенка, диагностические центры, молочные кухни, станции донорства крови, клинические лаборатории)	3.4.1	ОВ	ОВ	-	-	Служебные гаражи 4.9; Предоставление коммунальных услуг, 3.1.1; Площадки для занятий спортом 5.1.3;
19.	Стационарное медицинское обслуживание	Размещение объектов капитального строительства, предназначенных для оказания гражданам медицинской помощи в стационарах (больницы, родильные дома, диспансеры, научно-медицинские учреждения и прочие объекты, обеспечивающие оказание услуги по лечению в стационаре); размещение станций скорой помощи;	3.4.2	УВ	ОВ	-	-	Служебные гаражи 4.9; Предоставление коммунальных услуг, 3.1.1; Магазины 4.4; Общественное питание 4.6; Площадки для занятий спортом 5.1.3;



№ п/п	Наименование ВРИ	Описание ВРИ	Код ВРИ	Ж1	О	Р1	Р2	Вспомогательные ВРИ, применяемых к соответствующему основному/условному ВРИ, код ВРИ
		размещение площадок санитарной авиации						Благоустройство территории 12.0.2
20.	Медицинские организации особого назначения	Размещение объектов капитального строительства для размещения медицинских организаций, осуществляющих проведение судебно-медицинской и патолого-анатомической экспертизы (морги)	3.4.3	-	УВ	-	-	Служебные гаражи 4.9; Предоставление коммунальных услуг, 3.1.1; Благоустройство территории 12.0.2
21.	Образование и просвещение	Размещение объектов капитального строительства, предназначенных для воспитания, образования и просвещения. Содержание данного вида разрешенного использования включает в себя содержание видов разрешенного использования с кодами 3.5.1 - 3.5.2	3.5	-	ОВ	-	-	Служебные гаражи 4.9; Предоставление коммунальных услуг, 3.1.1; Обеспечение занятий спортом в помещениях 5.1.2; Площадки для занятий спортом 5.1.3; Благоустройство территории 12.0.2
22.	Дошкольное, начальное и среднее общее образование	Размещение объектов капитального строительства, предназначенных для просвещения, дошкольного, начального и среднего общего образования (детские ясли, детские сады, школы, лицеи, гимназии, художественные, музыкальные школы, образовательные кружки и иные организации, осуществляющие деятельность по воспитанию, образованию и просвещению, в том числе зданий, спортивных сооружений, предназначенных для занятия обучающихся физической культурой и спортом)	3.5.1	ОВ	ОВ	-	-	Предоставление коммунальных услуг, 3.1.1; Обеспечение занятий спортом в помещениях 5.1.2;
23.	Среднее и высшее профессиональное образование	Размещение объектов капитального строительства, предназначенных для профессионального образования и просвещения (профессиональные технические училища, колледжи, художественные, музыкальные училища, общества знаний, институты, университеты, организации по переподготовке и повышению квалификации специалистов и иные организации, осуществляющие деятельность по образованию и просвещению, в том числе зданий, спортивных сооружений, предназначенных для занятия обучающихся физической культурой и спортом)	3.5.2	-	ОВ	-	-	Предоставление коммунальных услуг, 3.1.1; Общежития 3.2.4; Магазины 4.4; Общественное питание 4.6; Служебные гаражи 4.9; Площадки для занятий спортом 5.1.3; Благоустройство территории 12.0.2
24.	Культурное развитие	Размещение зданий и сооружений, предназначенных для размещения объектов культуры. Содержание данного вида разрешенного использования включает в себя содержание видов разрешенного использования с <u>кодами 3.6.1-3.6.3</u>	3.6	-	ОВ	-	-	Предоставление коммунальных услуг, 3.1.1; Магазины 4.4; Общественное питание 4.6; Служебные гаражи 4.9; Площадки для занятий спортом 5.1.3; Благоустройство территории 12.0.2
25.	Объекты культурно-досуговой деятельности	Размещение зданий, предназначенных для размещения музеев, выставочных залов, художественных галерей, домов культуры, библиотек, кинотеатров и кинозалов, театров, филармоний, концертных залов, планетариев	3.6.1	УВ	ОВ	УВ	УВ	Предоставление коммунальных услуг, 3.1.1; Магазины 4.4; Общественное питание 4.6;

№ п/п	Наименование ВРИ	Описание ВРИ	Код ВРИ	Ж1	О	P1	P2	Вспомогательные ВРИ, применяемых к соответствующему основному/условному ВРИ, код ВРИ
								Служебные гаражи 4.9; Площадки для занятий спортом 5.1.3; Благоустройство территории 12.0.2
26.	Парки культуры и отдыха	Размещение парков культуры и отдыха	3.6.2	ОВ	ОВ	ОВ	ОВ	Предоставление коммунальных услуг, 3.1.1; Магазины 4.4; Общественное питание 4.6;
27.	Цирки и зверинцы	Размещение зданий и сооружений для размещения цирков, зверинцев, зоопарков, зоосадов, океанариумов и осуществления сопутствующих видов деятельности по содержанию диких животных в неволе	3.6.3	-	УВ	УВ	УВ	Предоставление коммунальных услуг, 3.1.1; Служебные гаражи 4.9; Благоустройство территории 12.0.2
28.	Религиозное использование	Размещение зданий и сооружений религиозного использования. Содержание данного вида разрешенного использования включает в себя содержание видов разрешенного использования с <u>кодами 3.7.1-3.7.2</u>	3.7	-	УВ	-	-	Предоставление коммунальных услуг, 3.1.1; Магазины 4.4; Служебные гаражи 4.9; Площадки для занятий спортом 5.1.3; Благоустройство территории 12.0.2
29.	Осуществление религиозных обрядов	Размещение зданий и сооружений, предназначенных для совершения религиозных обрядов и церемоний (в том числе церкви, соборы, храмы, часовни, мечети, молельные дома, синагоги)	3.7.1	УВ	ОВ	-	-	Предоставление коммунальных услуг, 3.1.1; Магазины 4.4; Служебные гаражи 4.9; Благоустройство территории 12.0.2
30.	Религиозное управление и образование	Размещение зданий, предназначенных для постоянного местонахождения духовных лиц, паломников и послушников в связи с осуществлением ими религиозной службы, а также для осуществления благотворительной и религиозной образовательной деятельности (монастыри, скиты, дома священнослужителей, воскресные и религиозные школы, семинарии, духовные училища)	3.7.2	УВ	ОВ	-	-	Предоставление коммунальных услуг, 3.1.1; Магазины 4.4; Служебные гаражи 4.9; Благоустройство территории 12.0.2
31.	Общественное управление	Размещение зданий, предназначенных для размещения органов и организаций общественного управления. Содержание данного вида разрешенного использования включает в себя содержание видов разрешенного использования с <u>кодами 3.8.1-3.8.2</u>	3.8	-	ОВ	-	-	Предоставление коммунальных услуг, 3.1.1; Служебные гаражи 4.9
32.	Государственное управление	Размещение зданий, предназначенных для размещения государственных органов, государственного пенсионного фонда, органов местного самоуправления, судов, а также организаций, непосредственно обеспечивающих их деятельность или оказывающих государственные и (или) муниципальные услуги	3.8.1	УВ	ОВ	-	-	Предоставление коммунальных услуг, 3.1.1; Служебные гаражи 4.9
33.	Представительская деятельность	Размещение зданий, предназначенных для дипломатических представительств иностранных государств и субъектов Российской Федерации, консульских учреждений в Российской Федерации	3.8.2	УВ	ОВ	-	-	

№ п/п	Наименование ВРИ	Описание ВРИ	Код ВРИ	Ж1	О	Р1	Р2	Вспомогательные ВРИ, применяемых к соответствующему основному/условному ВРИ, код ВРИ
34.	Обеспечение научной деятельности	Размещение зданий и сооружений для обеспечения научной деятельности. Содержание данного вида разрешенного использования включает в себя содержание видов разрешенного использования с <u>кодами 3.9.1 - 3.9.3</u>	3.9	-	УВ	-	-	Предоставление коммунальных услуг, 3.1.1; Служебные гаражи 4.9
35.	Обеспечение деятельности в области гидрометеорологии и смежных с ней областях	Размещение объектов капитального строительства, предназначенных для наблюдений за физическими и химическими процессами, происходящими в окружающей среде, определения ее гидрометеорологических, агрометеорологических и гелиогеофизических характеристик, уровня загрязнения атмосферного воздуха, почв, водных объектов, в том числе по гидробиологическим показателям, и околоземного - космического пространства, зданий и сооружений, используемых в области гидрометеорологии и смежных с ней областях (доплеровские метеорологические радиолокаторы, гидрологические посты и другие)	3.9.1	УВ	ОВ	УВ	УВ	Предоставление коммунальных услуг, 3.1.1; Служебные гаражи 4.9
36.	Проведение научных исследований	Размещение зданий и сооружений, предназначенных для проведения научных изысканий, исследований и разработок (научно-исследовательские и проектные институты, научные центры, инновационные центры, государственные академии наук, опытно-конструкторские центры, в том числе отраслевые)	3.9.2	-	ОВ	-	-	Предоставление коммунальных услуг, 3.1.1; Служебные гаражи 4.9
37.	Проведение научных испытаний	Размещение зданий и сооружений для проведения изысканий, испытаний опытных промышленных образцов, для размещения организаций, осуществляющих научные изыскания, исследования и разработки, научные и селекционные работы, ведение сельского и лесного хозяйства для получения ценных с научной точки зрения образцов растительного и животного мира	3.9.3	-	УВ	-	-	Предоставление коммунальных услуг, 3.1.1; Служебные гаражи 4.9
38.	Ветеринарное обслуживание	Размещение объектов капитального строительства, предназначенных для оказания ветеринарных услуг, содержания или разведения животных, не являющихся сельскохозяйственными, под надзором человека. Содержание данного вида разрешенного использования включает в себя содержание видов разрешенного использования с кодами 3.10.1 - 3.10.2	3.10	-	УВ	-	-	Предоставление коммунальных услуг, 3.1.1; Служебные гаражи 4.9
39.	Амбулаторное ветеринарное обслуживание	Размещение объектов капитального строительства, предназначенных для оказания ветеринарных услуг без содержания животных	3.10.1	УВ	УВ	-	УВ	Предоставление коммунальных услуг, 3.1.1; Служебные гаражи 4.9
40.	Приюты для животных	Размещение объектов капитального строительства, предназначенных для оказания ветеринарных услуг в стационаре; размещение объектов капитального строительства, предназначенных для содержания, разведения животных, не являющихся сельскохозяйственными, под надзором человека, оказания услуг по содержанию и лечению бездомных животных; размещение объектов капитального строительства,	3.10.2	-	УВ	-	-	Предоставление коммунальных услуг, 3.1.1; Служебные гаражи 4.9

№ п/п	Наименование ВРИ	Описание ВРИ	Код ВРИ	Ж1	О	Р1	Р2	Вспомогательные ВРИ, применяемых к соответствующему основному/условному ВРИ, код ВРИ
		предназначенных для организации гостиниц для животных						
41.	Предпринимательство	Размещение объектов капитального строительства в целях извлечения прибыли на основании торговой, банковской и иной предпринимательской деятельности. Содержание данного вида разрешенного использования включает в себя содержание видов разрешенного использования, предусмотренных кодами 4.1 - 4.10	4.0	-	ОВ	-	-	Предоставление коммунальных услуг, 3.1.1; Служебные гаражи 4.9
42.	Деловое управление	Размещение объектов капитального строительства с целью: размещения объектов управленческой деятельности, не связанной с государственным или муниципальным управлением и оказанием услуг, а также с целью обеспечения совершения сделок, не требующих передачи товара в момент их совершения между организациями, в том числе биржевая деятельность (за исключением банковской и страховой деятельности)	4.1	УВ	ОВ	-	-	Предоставление коммунальных услуг, 3.1.1; Служебные гаражи 4.9
43.	Объекты торговли (торговые центры, торгово-развлекательные центры (комплексы))	Размещение объектов капитального строительства, общей площадью свыше 5000 кв. м с целью размещения одной или нескольких организаций, осуществляющих продажу товаров, и (или) оказание услуг в соответствии с содержанием видов разрешенного использования с кодами 4.5 - 4.8.2; размещение гаражей и (или) стоянок для автомобилей сотрудников и посетителей торгового центра	4.2	-	ОВ	-	-	Предоставление коммунальных услуг, 3.1.1; Служебные гаражи 4.9
44.	Рынки	Размещение объектов капитального строительства, сооружений, предназначенных для организации постоянной или временной торговли (ярмарка, рынок, базар), с учетом того, что каждое из торговых мест не располагает торговой площадью более 200 кв. м; размещение гаражей и (или) стоянок для автомобилей сотрудников и посетителей рынка	4.3	УВ	ОВ	-	-	Предоставление коммунальных услуг, 3.1.1; Служебные гаражи 4.9
45.	Магазины	Размещение объектов капитального строительства, предназначенных для продажи товаров, торговая площадь которых составляет до 5000 кв. м	4.4	УВ	ОВ	УВ	УВ	Предоставление коммунальных услуг, 3.1.1; Служебные гаражи 4.9
46.	Банковская и страховая деятельность	Размещение объектов капитального строительства, предназначенных для размещения организаций, оказывающих банковские и страховые услуги	4.5	УВ	ОВ	-	-	Предоставление коммунальных услуг, 3.1.1; Служебные гаражи 4.9
47.	Общественное питание	Размещение объектов капитального строительства в целях устройства мест общественного питания (рестораны, кафе, столовые, закусочные, бары)	4.6	ОВ	ОВ	УВ	ОВ	Предоставление коммунальных услуг, 3.1.1; Служебные гаражи 4.9
48.	Гостиничное обслуживание	Размещение гостиниц, а также иных зданий, используемых с целью извлечения предпринимательской выгоды из предоставления жилого помещения для временного проживания в них	4.7	УВ	ОВ	УВ	ОВ	Предоставление коммунальных услуг, 3.1.1; Служебные гаражи 4.9
49.	Развлекательные мероприятия	Размещение зданий и сооружений, предназначенных для организации развлекательных мероприятий, путешествий, для	4.8.1	-	ОВ	УВ	УВ	Предоставление коммунальных услуг, 3.1.1;

№ п/п	Наименование ВРИ	Описание ВРИ	Код ВРИ	Ж1	О	P1	P2	Вспомогательные ВРИ, применяемых к соответствующему основному/условному ВРИ, код ВРИ
		размещения дискотек и танцевальных площадок, ночных клубов, аквапарков, боулинга, аттракционов и т. п., игровых автоматов (кроме игрового оборудования, используемого для проведения азартных игр), игровых площадок						Служебные гаражи 4.9
50.	Служебные гаражи	Размещение постоянных или временных гаражей, стоянок для хранения служебного автотранспорта, используемого в целях осуществления видов деятельности, предусмотренных видами разрешенного использования с <u>кодами 3.0, 4.0</u> , а также для стоянки и хранения транспортных средств общего пользования, в том числе в депо	4.9	-	ОВ	-	УВ	Предоставление коммунальных услуг, 3.1.1
51.	Объекты дорожного сервиса	Размещение зданий и сооружений дорожного сервиса. Содержание данного вида разрешенного использования включает в себя содержание видов разрешенного использования с <u>кодами 4.9.1.1 - 4.9.1.4</u>	4.9.1	УВ	УВ	-	-	Предоставление коммунальных услуг, 3.1.1
52.	Заправка транспортных средств	Размещение автозаправочных станций; размещение магазинов сопутствующей торговли, зданий для организации общественного питания в качестве объектов дорожного сервиса	4.9.1.1	УВ	УВ	-	-	Предоставление коммунальных услуг, 3.1.1
53.	Обеспечение дорожного отдыха	Размещение зданий для предоставления гостиничных услуг в качестве дорожного сервиса (мотелей), а также размещение магазинов сопутствующей торговли, зданий для организации общественного питания в качестве объектов дорожного сервиса	4.9.1.2	УВ	УВ	-	-	Предоставление коммунальных услуг, 3.1.1; Служебные гаражи 4.9
54.	Автомобильные мойки	Размещение автомобильных моек, а также размещение магазинов сопутствующей торговли	4.9.1.3	УВ	УВ	-	-	Предоставление коммунальных услуг, 3.1.1
55.	Ремонт автомобилей	Размещение мастерских, предназначенных для ремонта и обслуживания автомобилей, и прочих объектов дорожного сервиса, а также размещение магазинов сопутствующей торговли	4.9.1.4	УВ	УВ	-	-	Предоставление коммунальных услуг, 3.1.1
56.	Выставочно-ярмарочная деятельность	Размещение объектов капитального строительства, сооружений, предназначенных для осуществления выставочно-ярмарочной и конгрессной деятельности, включая деятельность, необходимую для обслуживания указанных мероприятий (застройка экспозиционной площади, организация питания участников мероприятий)	4.10	УВ	ОВ	-	УВ	Предоставление коммунальных услуг, 3.1.1
57.	Отдых (рекреация)	Обустройство мест для занятия спортом, физической культурой, пешими или верховыми прогулками, отдыха и туризма, наблюдения за природой, пикников, охоты, рыбалки и иной деятельности; создание и уход за городскими лесами, скверами, прудами, озерами, водохранилищами, пляжами, а также обустройство мест отдыха в них. Содержание данного вида разрешенного использования включает в себя содержание видов разрешенного использования с <u>кодами 5.1 - 5.5</u>	5.0	-	-	-	ОВ	Предоставление коммунальных услуг, 3.1.1 Служебные гаражи 4.9

№ п/п	Наименование ВРИ	Описание ВРИ	Код ВРИ	Ж1	О	P1	P2	Вспомогательные ВРИ, применяемых к соответствующему основному/условному ВРИ, код ВРИ
58.	Спорт	Размещение зданий и сооружений для занятия спортом. Содержание данного вида разрешенного использования включает в себя содержание видов разрешенного использования с <u>кодами 5.1.1 - 5.1.7</u>	5.1	-	УВ	-	ОВ	Предоставление коммунальных услуг, 3.1.1; Служебные гаражи 4.9
59.	Обеспечение спортивно-зрелищных мероприятий	Размещение спортивно-зрелищных зданий и сооружений, имеющих специальные места для зрителей от 500 мест (стадионов, дворцов спорта, ледовых дворцов, ипподромов)	5.1.1	-	ОВ	УВ	ОВ	Предоставление коммунальных услуг, 3.1.1 Служебные гаражи 4.9
60.	Обеспечение занятий спортом в помещениях	Размещение спортивных клубов, спортивных залов, бассейнов, физкультурно-оздоровительных комплексов в зданиях и сооружениях	5.1.2	УВ	ОВ	УВ	ОВ	Предоставление коммунальных услуг, 3.1.1; Служебные гаражи 4.9
61.	Площадки для занятий спортом	Размещение площадок для занятия спортом и физкультурой на открытом воздухе (физкультурные площадки, беговые дорожки, поля для спортивной игры)	5.1.3	УВ	ОВ	ОВ	ОВ	-
62.	Оборудованные площадки для занятий спортом	Размещение сооружений для занятия спортом и физкультурой на открытом воздухе (теннисные корты, автодромы, мотодромы, трамплины, спортивные стрельбища)	5.1.4	УВ	УВ	УВ	ОВ	-
63.	Водный спорт	Размещение спортивных сооружений для занятия водными видами спорта (причалы и сооружения, необходимые для организации водных видов спорта и хранения соответствующего инвентаря)	5.1.5	-	УВ	УВ	ОВ	-
64.	Авиационный спорт	Размещение спортивных сооружений для занятия авиационными видами спорта (ангары, взлетно-посадочные площадки и иные сооружения, необходимые для организации авиационных видов спорта и хранения соответствующего инвентаря)	5.1.6	-	УВ	УВ	УВ	-
65.	Спортивные базы	Размещение спортивных баз и лагерей, в которых осуществляется спортивная подготовка длительно проживающих в них лиц	5.1.7	-	-	УВ	ОВ	Предоставление коммунальных услуг, 3.1.1 Служебные гаражи 4.9
66.	Природно-познавательный туризм	Размещение баз и палаточных лагерей для проведения походов и экскурсий по ознакомлению с природой, пеших и конных прогулок, устройство троп и дорожек, размещение щитов с познавательными сведениями об окружающей природной среде; осуществление необходимых природоохранных и природовосстановительных мероприятий	5.2	-	-	ОВ	ОВ	-
67.	Туристическое обслуживание	Размещение пансионатов, туристических гостиниц, кемпингов, домов отдыха, не оказывающих услуги по лечению, а также иных зданий, используемых с целью извлечения предпринимательской выгоды из предоставления жилого помещения для временного проживания в них; размещение детских лагерей	5.2.1	-	ОВ	УВ	ОВ	Предоставление коммунальных услуг, 3.1.1 Служебные гаражи 4.9
68.	Охота и рыбалка	Обустройство мест охоты и рыбалки, в том числе размещение дома охотника или рыболова, сооружений, необходимых для восстановления и поддержания поголовья зверей или количества рыбы	5.3	-	-	УВ	ОВ	-

№ п/п	Наименование ВРИ	Описание ВРИ	Код ВРИ	Ж1	О	P1	P2	Вспомогательные ВРИ, применяемых к соответствующему основному/условному ВРИ, код ВРИ
69.	Причалы для маломерных судов	Размещение сооружений, предназначенных для причаливания, хранения и обслуживания яхт, катеров, лодок и других маломерных судов	5.4	-	-	УВ	ОВ	-
70.	Поля для гольфа или конных прогулок	Обустройство мест для игры в гольф или осуществления конных прогулок, в том числе осуществление необходимых земляных работ и размещения вспомогательных сооружений; размещение конноспортивных манежей, не предусматривающих устройство трибун	5.5	-	-	УВ	ОВ	-
71.	Обслуживание перевозок пассажиров	Размещение зданий и сооружений, предназначенных для обслуживания пассажиров, за исключением объектов капитального строительства, размещение которых предусмотрено содержанием вида разрешенного использования с кодом 7.6	7.2.2	-	УВ	-	УВ	-
72.	Стоянки транспорта общего пользования	Размещение стоянок транспортных средств, осуществляющих перевозки людей по установленному маршруту	7.2.3	УВ	ОВ	-	УВ	-
73.	Обеспечение внутреннего правопорядка	Размещение объектов капитального строительства, необходимых для подготовки и поддержания в готовности органов внутренних дел, Росгвардии и спасательных служб, в которых существует военизированная служба; размещение объектов гражданской обороны, за исключением объектов гражданской обороны, являющихся частями производственных зданий	8.3	ОВ	ОВ	ОВ	ОВ	-
74.	Деятельность по особой охране и изучению природы	Сохранение и изучение растительного и животного мира путем создания особо охраняемых природных территорий, в границах которых хозяйственная деятельность, кроме деятельности, связанной с охраной и изучением природы, не допускается (государственные природные заповедники, национальные и природные парки, памятники природы, дендрологические парки, ботанические сады, оранжереи)	9.0	-	-	ОВ	ОВ	-
75.	Охрана природных территорий	Сохранение отдельных естественных качеств окружающей природной среды путем ограничения хозяйственной деятельности в данной зоне, в частности: создание и уход за запретными полосами, создание и уход за защитными лесами, в том числе городскими лесами, лесами в лесопарках, и иная хозяйственная деятельность, разрешенная в защитных лесах, соблюдение режима использования природных ресурсов в заказниках, сохранение свойств земель, являющихся особо ценными	9.1	-	-	ОВ	ОВ	-
76.	Историко-культурная деятельность	Сохранение и изучение объектов культурного наследия народов Российской Федерации (памятников истории и культуры), в том числе: объектов археологического наследия, достопримечательных мест, мест бытования исторических промыслов, производств и ремесел, исторических поселений, недействующих военных и гражданских захоронений, объектов культурного наследия, хозяйственная деятельность, являющаяся историческим промыслом	9.3	ОВ	ОВ	ОВ	ОВ	-

№ п/п	Наименование ВРИ	Описание ВРИ	Код ВРИ	Ж1	О	P1	P2	Вспомогательные ВРИ, применяемых к соответствующему основному/условному ВРИ, код ВРИ
		или ремеслом, а также хозяйственная деятельность, обеспечивающая познавательный туризм						
77.	Водные объекты	Ледники, снежники, ручьи, реки, озера, болота, территориальные моря и другие поверхностные водные объекты	11.0	-	-	ОВ	ОВ	-
78.	Общее пользование водными объектами	Использование земельных участков, примыкающих к водным объектам способами, необходимыми для осуществления общего водопользования (водопользования, осуществляемого гражданами для личных нужд, а также забор (изъятие) водных ресурсов для целей питьевого и хозяйственно-бытового водоснабжения, купание, использование маломерных судов, водных мотоциклов и других технических средств, предназначенных для отдыха на водных объектах, водопой, если соответствующие запреты не установлены законодательством)	11.1	УВ	УВ	УВ	ОВ	-
79.	Специальное пользование водными объектами	Использование земельных участков, примыкающих к водным объектам способами, необходимыми для специального водопользования (забор водных ресурсов из поверхностных водных объектов, сброс сточных вод и (или) дренажных вод, проведение дноуглубительных, взрывных, буровых и других работ, связанных с изменением дна и берегов водных объектов)	11.2	-	-	УВ	УВ	-
80.	Гидротехнические сооружения	Размещение гидротехнических сооружений, необходимых для эксплуатации водохранилищ (плотин, водосбросов, водозаборных, водовыпускных и других гидротехнических сооружений, судопропускных сооружений, рыбозащитных и рыбопропускных сооружений, берегозащитных сооружений)	11.3	УВ	УВ	ОВ	ОВ	-
81.	Земельные участки (территории) общего пользования	Земельные участки общего пользования. Содержание данного вида разрешенного использования включает в себя содержание видов разрешенного использования с <u>кодами 12.0.1 - 12.0.2</u>	12.0	ОВ	ОВ	ОВ	ОВ	-
82.	Улично-дорожная сеть	Размещение объектов улично-дорожной сети: автомобильных дорог, трамвайных путей и пешеходных тротуаров в границах населенных пунктов, пешеходных переходов, бульваров, площадей, проездов, велодорожек и объектов велотранспортной и инженерной инфраструктуры; размещение придорожных стоянок (парковок) транспортных средств в границах городских улиц и дорог, за исключением предусмотренных видами разрешенного использования с <u>кодами 2.7.1, 4.9, 7.2.3</u> , а также некапитальных сооружений, предназначенных для охраны транспортных средств	12.0.1	ОВ	ОВ	ОВ	ОВ	-
83.	Благоустройство территории	Размещение декоративных, технических, планировочных, конструктивных устройств, элементов озеленения, различных видов оборудования и оформления, малых архитектурных форм, некапитальных нестационарных строений и сооружений,	12.0.2	ОВ	ОВ	ОВ	ОВ	-



№ п/п	Наименование ВРИ	Описание ВРИ	Код ВРИ	Ж1	О	P1	P2	Вспомогательные ВРИ, применяемых к соответствующему основному/условному ВРИ, код ВРИ
		информационных щитов и указателей, применяемых как составные части благоустройства территории, общественных туалетов						
84.	Ведение огородничества	Осуществление отдыха и (или) выращивания гражданами для собственных нужд сельскохозяйственных культур; размещение хозяйственных построек, не являющихся объектами недвижимости, предназначенных для хранения инвентаря и урожая сельскохозяйственных культур	13.1	ОВ	-	-	-	-
85.	Ведение садоводства	Осуществление отдыха и (или) выращивания гражданами для собственных нужд сельскохозяйственных культур; размещение для собственных нужд садового дома, жилого дома, указанного в описании вида разрешенного использования с <u>кодом 2.1</u> , хозяйственных построек и гаражей	13.2	ОВ	УВ	-	-	Хранение автотранспорта, 2.7.1

## Статья 56. Виды разрешенного использования в производственных зонах, зоне инженерной и транспортной инфраструктур и зонах специального назначения

№ п/п	Наименование ВРИ	Содержание ВРИ	Код ВРИ	П1	П2	ИТ	Сп1	Сп2	Вспомогательные ВРИ, применяемых к соответствующему основному/условному ВРИ, код ВРИ
1.	Хранение автотранспорта	Размещение отдельно стоящих и пристроенных гаражей, в том числе подземных, предназначенных для хранения автотранспорта, в том числе с разделением на машино-места, за исключением гаражей, размещение которых предусмотрено содержанием вида разрешенного использования с <u>кодом 4.9</u>	2.7.1	ОВ	ОВ	ОВ	УВ	УВ	Предоставление коммунальных услуг 3.1.1
2.	Коммунальное обслуживание	Размещение зданий и сооружений в целях обеспечения физических и юридических лиц коммунальными услугами. Содержание данного вида разрешенного использования включает в себя содержание видов разрешенного использования с <u>кодами 3.1.1-3.1.2</u>	3.1	ОВ	ОВ	ОВ	УВ	УВ	-
3.	Предоставление коммунальных услуг	Размещение зданий и сооружений, обеспечивающих поставку воды, тепла, электричества, газа, отвод канализационных стоков, очистку и уборку объектов недвижимости (котельных, водозаборов, очистных сооружений, насосных станций, водопроводов, линий электропередач, трансформаторных подстанций, газопроводов, линий связи, телефонных станций, канализаций, стоянок, гаражей и мастерских для обслуживания уборочной и аварийной техники, сооружений, необходимых для сбора и плавки снега)	3.1.1	ОВ	ОВ	ОВ	УВ	УВ	-
4.	Административные здания организаций, обеспечивающих предоставление коммунальных услуг	Размещение зданий, предназначенных для приема физических и юридических лиц в связи с предоставлением им коммунальных услуг	3.1.2	ОВ	ОВ	ОВ	-	-	Служебные гаражи 4.9
5.	Оказание услуг связи	Размещение зданий, предназначенных для размещения пунктов оказания услуг почтовой, телеграфной, междугородней и международной телефонной связи	3.2.3	ОВ	ОВ	ОВ	-	УВ	Предоставление коммунальных услуг 3.1.1; Служебные гаражи 4.9
6.	Общежития	Размещение зданий, предназначенных для размещения общежитий, предназначенных для проживания граждан на время их работы, службы или обучения, за исключением зданий, размещение которых предусмотрено содержанием вида разрешенного использования с <u>кодом 4.7</u>	3.2.4	ОВ	-	УВ	-	-	Хранение автотранспорта 2.7.1; Предоставление коммунальных услуг 3.1.1; Магазины 4.4; Площадки для занятий спортом 5.1.3
7.	Бытовое обслуживание	Размещение объектов капитального строительства, предназначенных для оказания населению или организациям бытовых услуг (мастерские мелкого ремонта, ателье, бани,	3.3	ОВ	-	-	УВ	-	Предоставление коммунальных услуг 3.1.1; Служебные гаражи 4.9

№ п/п	Наименование ВРИ	Содержание ВРИ	Код ВРИ	П1	П2	ИТ	Сп1	Сп2	Вспомогательные ВРИ, применяемых к соответствующему основному/условному ВРИ, код ВРИ
		парикмахерские, прачечные, химчистки, похоронные бюро)							
8.	Медицинские организации особого назначения	Размещение объектов капитального строительства для размещения медицинских организаций, осуществляющих проведение судебно-медицинской и патолого-анатомической экспертизы (морги)	3.4.3	УВ	-	-	УВ	-	Предоставление коммунальных услуг 3.1.1; Служебные гаражи 4.9
9.	Обеспечение деятельности в области гидрометеорологии и смежных с ней областях	Размещение объектов капитального строительства, предназначенных для наблюдений за физическими и химическими процессами, происходящими в окружающей среде, определения ее гидрометеорологических, агрометеорологических и гелиогеофизических характеристик, уровня загрязнения атмосферного воздуха, почв, водных объектов, в том числе по гидробиологическим показателям, и околоземного - космического пространства, зданий и сооружений, используемых в области гидрометеорологии и смежных с ней областях (доплеровские метеорологические радиолокаторы, гидрологические посты и другие)	3.9.1	ОВ	ОВ	ОВ	-	ОВ	Предоставление коммунальных услуг 3.1.1; Служебные гаражи 4.9
10.	Проведение научных исследований	Размещение зданий и сооружений, предназначенных для проведения научных изысканий, исследований и разработок (научно-исследовательские и проектные институты, научные центры, инновационные центры, государственные академии наук, опытно-конструкторские центры, в том числе отраслевые)	3.9.2	ОВ	ОВ	-	-	УВ	Предоставление коммунальных услуг 3.1.1; Служебные гаражи 4.9
11.	Проведение научных испытаний	Размещение зданий и сооружений для проведения изысканий, испытаний опытных промышленных образцов, для размещения организаций, осуществляющих научные изыскания, исследования и разработки, научные и селекционные работы, ведение сельского и лесного хозяйства для получения ценных с научной точки зрения образцов растительного и животного мира	3.9.3	ОВ	ОВ	-	-	УВ	Предоставление коммунальных услуг 3.1.1; Служебные гаражи 4.9
12.	Ветеринарное обслуживание	Размещение объектов капитального строительства, предназначенных для оказания ветеринарных услуг, содержания или разведения животных, не являющихся сельскохозяйственными, под надзором человека. Содержание данного вида разрешенного использования включает в себя содержание видов разрешенного использования с кодами 3.10.1 - 3.10.2	3.10	ОВ	ОВ	-	-	-	Предоставление коммунальных услуг 3.1.1; Служебные гаражи 4.9
13.	Амбулаторное ветеринарное обслуживание	Размещение объектов капитального строительства, предназначенных для оказания ветеринарных услуг без содержания животных	3.10.1	ОВ	ОВ	-	-	-	Предоставление коммунальных услуг 3.1.1; Служебные гаражи 4.9
14.	Приюты для животных	Размещение объектов капитального строительства, предназначенных для оказания ветеринарных услуг в стационаре; размещение объектов капитального строительства,	3.10.2	УВ	УВ	-	-	-	Предоставление коммунальных услуг 3.1.1; Служебные гаражи 4.9

№ п/п	Наименование ВРИ	Содержание ВРИ	Код ВРИ	П1	П2	ИТ	Сп1	Сп2	Вспомогательные ВРИ, применяемых к соответствующему основному/условному ВРИ, код ВРИ
		предназначенных для содержания, разведения животных, не являющихся сельскохозяйственными, под надзором человека, оказания услуг по содержанию и лечению бездомных животных; размещение объектов капитального строительства, предназначенных для организации гостиниц для животных							
15.	Деловое управление	Размещение объектов капитального строительства с целью: размещения объектов управленческой деятельности, не связанной с государственным или муниципальным управлением и оказанием услуг, а также с целью обеспечения совершения сделок, не требующих передачи товара в момент их совершения между организациями, в том числе биржевая деятельность (за исключением банковской и страховой деятельности)	4.1	ОВ	ОВ	УВ	-	УВ	Предоставление коммунальных услуг 3.1.1; Служебные гаражи 4.9
16.	Рынки	Размещение объектов капитального строительства, сооружений, предназначенных для организации постоянной или временной торговли (ярмарка, рынок, базар), с учетом того, что каждое из торговых мест не располагает торговой площадью более 200 кв. м; размещение гаражей и (или) стоянок для автомобилей сотрудников и посетителей рынка	4.3	УВ	УВ	УВ	-	-	Предоставление коммунальных услуг 3.1.1; Служебные гаражи 4.9
17.	Магазины	Размещение объектов капитального строительства, предназначенных для продажи товаров, торговая площадь которых составляет до 5000 кв. м	4.4	УВ	УВ	УВ	-	-	Предоставление коммунальных услуг 3.1.1; Служебные гаражи 4.9
18.	Банковская и страховая деятельность	Размещение объектов капитального строительства, предназначенных для размещения организаций, оказывающих банковские и страховые услуги	4.5	ОВ	-	УВ	-	-	Предоставление коммунальных услуг 3.1.1; Служебные гаражи 4.9
19.	Общественное питание	Размещение объектов капитального строительства в целях устройства мест общественного питания (рестораны, кафе, столовые, закусочные, бары)	4.6	УВ	УВ	УВ	-	-	Предоставление коммунальных услуг 3.1.1; Служебные гаражи 4.9
20.	Гостиничное обслуживание	Размещение гостиниц, а также иных зданий, используемых с целью извлечения предпринимательской выгоды из предоставления жилого помещения для временного проживания в них	4.7	УВ	УВ	УВ	-	-	Предоставление коммунальных услуг 3.1.1; Магазины 4.4; Общественное питание 4.6 Служебные гаражи 4.9; Площадки для занятий спортом 5.1.3
21.	Служебные гаражи	Размещение постоянных или временных гаражей, стоянок для хранения служебного автотранспорта, используемого в целях	4.9	ОВ	ОВ	ОВ	УВ	УВ	Предоставление коммунальных услуг 3.1.1

№ п/п	Наименование ВРИ	Содержание ВРИ	Код ВРИ	П1	П2	ИТ	Сп1	Сп2	Вспомогательные ВРИ, применяемых к соответствующему основному/условному ВРИ, код ВРИ
		осуществления видов деятельности, предусмотренных видами разрешенного использования с <u>кодами 3.0, 4.0</u> , а также для стоянки и хранения транспортных средств общего пользования, в том числе в депо							
22.	Объекты дорожного сервиса	Размещение зданий и сооружений дорожного сервиса. Содержание данного вида разрешенного использования включает в себя содержание видов разрешенного использования с <u>кодами 4.9.1.1 - 4.9.1.4</u>	4.9.1	ОВ	ОВ	ОВ	-	-	Предоставление коммунальных услуг 3.1.1
23.	Заправка транспортных средств	Размещение автозаправочных станций; размещение магазинов сопутствующей торговли, зданий для организации общественного питания в качестве объектов дорожного сервиса	4.9.1.1	ОВ	ОВ	ОВ	УВ	-	Предоставление коммунальных услуг 3.1.1
24.	Обеспечение дорожного отдыха	Размещение зданий для предоставления гостиничных услуг в качестве дорожного сервиса (мотелей), а также размещение магазинов сопутствующей торговли, зданий для организации общественного питания в качестве объектов дорожного сервиса	4.9.1.2	ОВ	ОВ	ОВ	-	-	Предоставление коммунальных услуг 3.1.1; Магазины 4.4; Общественное питание 4.6 Служебные гаражи 4.9; Площадки для занятий спортом 5.1.3
25.	Автомобильные мойки	Размещение автомобильных моек, а также размещение магазинов сопутствующей торговли	4.9.1.3	ОВ	ОВ	ОВ	-	-	Предоставление коммунальных услуг 3.1.1; Магазины 4.4; Служебные гаражи 4.9
26.	Ремонт автомобилей	Размещение мастерских, предназначенных для ремонта и обслуживания автомобилей, и прочих объектов дорожного сервиса, а также размещение магазинов сопутствующей торговли	4.9.1.4	ОВ	ОВ	ОВ	-	-	Предоставление коммунальных услуг 3.1.1; Магазины 4.4; Служебные гаражи 4.9; Площадки для занятий спортом 5.1.3
27.	Выставочно-ярмарочная деятельность	Размещение объектов капитального строительства, сооружений, предназначенных для осуществления выставочно-ярмарочной и конгрессной деятельности, включая деятельность, необходимую для обслуживания указанных мероприятий (застройка экспозиционной площади, организация питания участников мероприятий)	4.10	ОВ	ОВ	УВ	-	-	Предоставление коммунальных услуг 3.1.1; Магазины 4.4; Общественное питание 4.6 Служебные гаражи 4.9; Площадки для занятий спортом 5.1.3
28.	Спорт	Размещение зданий и сооружений для занятия спортом. Содержание данного вида разрешенного использования включает в себя содержание видов разрешенного использования с кодами 5.1.1 - 5.1.7	5.1	УВ	УВ	-	-	-	Предоставление коммунальных услуг 3.1.1; Магазины 4.4; Общественное питание 4.6 Служебные гаражи 4.9

№ п/п	Наименование ВРИ	Содержание ВРИ	Код ВРИ	П1	П2	ИТ	Сп1	Сп2	Вспомогательные ВРИ, применяемых к соответствующему основному/условному ВРИ, код ВРИ
29.	Обеспечение спортивно-зрелищных мероприятий	Размещение спортивно-зрелищных зданий и сооружений, имеющих специальные места для зрителей от 500 мест (стадионов, дворцов спорта, ледовых дворцов, ипподромов)	5.1.1	УВ	УВ	-	-	-	Предоставление коммунальных услуг 3.1.1; Магазины 4.4; Общественное питание 4.6 Служебные гаражи 4.9
30.	Обеспечение занятий спортом в помещениях	Размещение спортивных клубов, спортивных залов, бассейнов, физкультурно-оздоровительных комплексов в зданиях и сооружениях	5.1.2	УВ	УВ	-	-	-	Предоставление коммунальных услуг 3.1.1; Магазины 4.4; Общественное питание 4.6 Служебные гаражи 4.9
31.	Площадки для занятий спортом	Размещение площадок для занятия спортом и физкультурой на открытом воздухе (физкультурные площадки, беговые дорожки, поля для спортивной игры)	5.1.3	УВ	УВ	УВ	-	-	-
32.	Авиационный спорт	Размещение спортивных сооружений для занятия авиационными видами спорта (ангары, взлетно-посадочные площадки и иные сооружения, необходимые для организации авиационных видов спорта и хранения соответствующего инвентаря)	5.1.6	УВ	УВ	УВ	-	-	Предоставление коммунальных услуг 3.1.1; Служебные гаражи 4.9
33.	Производственная деятельность	Размещение объектов капитального строительства в целях добычи полезных ископаемых, их переработки, изготовления вещей промышленным способом	6.0	УВ	ОВ	-	-	-	-
34.	Недропользование	Осуществление геологических изысканий; добыча полезных ископаемых открытым (карьеры, отвалы) и закрытым (шахты, скважины) способами; размещение объектов капитального строительства, в том числе подземных, в целях добычи полезных ископаемых; размещение объектов капитального строительства, необходимых для подготовки сырья к транспортировке и (или) промышленной переработке; размещение объектов капитального строительства, предназначенных для проживания в них сотрудников, осуществляющих обслуживание зданий и сооружений, необходимых для целей недропользования, если добыча полезных ископаемых происходит на межселенной территории	6.1	УВ	ОВ	-	-	-	-
35.	Тяжелая промышленность	Размещение объектов капитального строительства горно-обогатительной и горно-перерабатывающей, металлургической, машиностроительной промышленности, а также изготовления и ремонта продукции судостроения, авиастроения, вагоностроения, машиностроения, станкостроения, а также другие подобные промышленные предприятия, для эксплуатации которых предусматривается установление охранных или санитарно-	6.2	УВ	ОВ	-	-	-	Общесития 3.2.4; Общественное питание 4.6; Служебные гаражи 4.9; Выставочно-ярмарочная деятельность 4.10; Площадки для занятий спортом 5.1.3; Связь 6.8

№ п/п	Наименование ВРИ	Содержание ВРИ	Код ВРИ	П1	П2	ИТ	Сп1	Сп2	Вспомогательные ВРИ, применяемых к соответствующему основному/условному ВРИ, код ВРИ
		защитных зон, за исключением случаев, когда объект промышленности отнесен к иному виду разрешенного использования							Склады 6.9 Складские площадки 6.9.1 Железнодорожные пути 7.1.1
36.	Автомобилестроительная промышленность	Размещение объектов капитального строительства, предназначенных для производства транспортных средств и оборудования, производства автомобилей, производства автомобильных кузовов, производства прицепов, полуприцепов и контейнеров, предназначенных для перевозки одним или несколькими видами транспорта, производства частей и принадлежностей автомобилей и их двигателей	6.2.1	УВ	ОВ	-	-	-	Общежития 3.2.4; Общественное питание 4.6; Служебные гаражи 4.9; Выставочно-ярмарочная деятельность 4.10; Площадки для занятий спортом 5.1.3; Связь 6.8 Склады 6.9 Складские площадки 6.9.1 Железнодорожные пути 7.1.1
37.	Легкая промышленность	Размещение объектов капитального строительства, предназначенных для текстильной, фарфоро-фаянсовой, электронной промышленности	6.3	ОВ	ОВ	-	-	-	Общежития 3.2.4; Общественное питание 4.6; Служебные гаражи 4.9; Выставочно-ярмарочная деятельность 4.10; Площадки для занятий спортом 5.1.3; Связь 6.8 Склады 6.9 Складские площадки 6.9.1 Железнодорожные пути 7.1.1
38.	Фармацевтическая промышленность	Размещение объектов капитального строительства, предназначенных для фармацевтического производства, в том числе объектов, в отношении которых предусматривается установление охранных или санитарно-защитных зон	6.3.1	УВ	ОВ	-	-	-	Общежития 3.2.4; Общественное питание 4.6; Служебные гаражи 4.9; Выставочно-ярмарочная деятельность 4.10; Площадки для занятий спортом 5.1.3; Связь 6.8 Склады 6.9 Складские площадки 6.9.1 Железнодорожные пути 7.1.1
39.	Пищевая промышленность	Размещение объектов пищевой промышленности, по переработке сельскохозяйственной продукции способом, приводящим к их	6.4	ОВ	ОВ	-	-	-	Общежития 3.2.4; Общественное питание 4.6;

№ п/п	Наименование ВРИ	Содержание ВРИ	Код ВРИ	П1	П2	ИТ	Сп1	Сп2	Вспомогательные ВРИ, применяемых к соответствующему основному/условному ВРИ, код ВРИ
		переработке в иную продукцию (консервирование, копчение, хлебопечение), в том числе для производства напитков, алкогольных напитков и табачных изделий							Служебные гаражи 4.9; Выставочно-ярмарочная деятельность 4.10; Площадки для занятий спортом 5.1.3; Связь 6.8 Склады 6.9 Складские площадки 6.9.1 Железнодорожные пути 7.1.1
40.	Нефтехимическая промышленность	Размещение объектов капитального строительства, предназначенных для переработки углеводородного сырья, изготовления удобрений, полимеров, химической продукции бытового назначения и подобной продукции, а также другие подобные промышленные предприятия	6.5	УВ	ОВ	-	-	-	Общежития 3.2.4; Общественное питание 4.6; Служебные гаражи 4.9; Выставочно-ярмарочная деятельность 4.10; Площадки для занятий спортом 5.1.3; Связь 6.8 Склады 6.9 Складские площадки 6.9.1 Железнодорожные пути 7.1.1
41.	Строительная промышленность	Размещение объектов капитального строительства, предназначенных для производства: строительных материалов (кирпичей, пиломатериалов, цемента, крепежных материалов), бытового и строительного газового и сантехнического оборудования, лифтов и подъемников, столярной продукции, сборных домов или их частей и тому подобной продукции	6.6	УВ	ОВ	-	-	-	Общежития 3.2.4; Общественное питание 4.6; Служебные гаражи 4.9; Выставочно-ярмарочная деятельность 4.10; Площадки для занятий спортом 5.1.3; Связь 6.8 Склады 6.9 Складские площадки 6.9.1 Железнодорожные пути 7.1.1
42.	Энергетика	Размещение объектов гидроэнергетики, тепловых станций и других электростанций, размещение обслуживающих и вспомогательных для электростанций сооружений (золоотвалов, гидротехнических сооружений); размещение объектов электросетевого хозяйства, за исключением объектов энергетики, размещение которых предусмотрено содержанием вида разрешенного использования с <u>кодом 3.1</u>	6.7	ОВ	ОВ	ОВ	-	УВ	Общежития 3.2.4; Общественное питание 4.6; Служебные гаражи 4.9; Выставочно-ярмарочная деятельность 4.10; Площадки для занятий спортом 5.1.3; Связь 6.8 Склады 6.9 Складские площадки 6.9.1 Железнодорожные пути 7.1.1



№ п/п	Наименование ВРИ	Содержание ВРИ	Код ВРИ	П1	П2	ИТ	Сп1	Сп2	Вспомогательные ВРИ, применяемых к соответствующему основному/условному ВРИ, код ВРИ
43.	Связь	Размещение объектов связи, радиовещания, телевидения, включая воздушные радиорелейные, надземные и подземные кабельные линии связи, линии радиофикации, антенные поля, усилительные пункты на кабельных линиях связи, инфраструктуру спутниковой связи и телерадиовещания, за исключением объектов связи, размещение которых предусмотрено содержанием видов разрешенного использования с кодами <u>3.1.1</u> , <u>3.2.3</u>	6.8	ОВ	ОВ	ОВ	-	УВ	-
44.	Склады	Размещение сооружений, имеющих назначение по временному хранению, распределению и перевалке грузов (за исключением хранения стратегических запасов), не являющихся частями производственных комплексов, на которых был создан груз: промышленные базы, склады, погрузочные терминалы и доки, нефтехранилища и нефтеналивные станции, газовые хранилища и обслуживающие их газоконденсатные и газоперекачивающие станции, элеваторы и продовольственные склады, за исключением железнодорожных перевалочных складов	6.9	ОВ	ОВ	УВ	-	УВ	-
45.	Складские площадки	Временное хранение, распределение и перевалка грузов (за исключением хранения стратегических запасов) на открытом воздухе	6.9.1	ОВ	ОВ	УВ	-	УВ	-
46.	Целлюлозно-бумажная промышленность	Размещение объектов капитального строительства, предназначенных для целлюлозно-бумажного производства, производства целлюлозы, древесной массы, бумаги, картона и изделий из них, издательской и полиграфической деятельности, тиражирования записанных носителей информации	6.11	УВ	ОВ	-	-	-	Общежития 3.2.4; Общественное питание 4.6; Служебные гаражи 4.9; Выставочно-ярмарочная деятельность 4.10; Площадки для занятий спортом 5.1.3; Связь 6.8 Склады 6.9 Складские площадки 6.9.1 Железнодорожные пути 7.1.1
47.	Научно-производственная деятельность	Размещение технологических, промышленных, агропромышленных парков, бизнес-инкубаторов	6.12	ОВ	ОВ	-	-	-	Общежития 3.2.4; Общественное питание 4.6; Служебные гаражи 4.9; Выставочно-ярмарочная деятельность 4.10; Площадки для занятий спортом 5.1.3; Связь 6.8 Склады 6.9

№ п/п	Наименование ВРИ	Содержание ВРИ	Код ВРИ	П1	П2	ИТ	Сп1	Сп2	Вспомогательные ВРИ, применяемых к соответствующему основному/условному ВРИ, код ВРИ
									Складские площадки 6.9.1 Железнодорожные пути 7.1.1
48.	Транспорт	Размещение различного рода путей сообщения и сооружений, используемых для перевозки людей или грузов, либо передачи веществ. Содержание данного вида разрешенного использования включает в себя содержание видов разрешенного использования с <u>кодами 7.1 -7.5</u>	7.0	ОВ	ОВ	ОВ	-	-	-
49.	Железнодорожные пути	Размещение железнодорожных путей	7.1.1	ОВ	ОВ	ОВ	-	УВ	-
50.	Автомобильный транспорт	Размещение зданий и сооружений автомобильного транспорта. Содержание данного вида разрешенного использования включает в себя содержание видов разрешенного использования с <u>кодами 7.2.1 - 7.2.3</u>	7.2	ОВ	ОВ	ОВ	-	-	-
51.	Размещение автомобильных дорог	Размещение автомобильных дорог за пределами населенных пунктов и технически связанных с ними сооружений, придорожных стоянок (парковок) транспортных средств в границах городских улиц и дорог, за исключением предусмотренных видами разрешенного использования с <u>кодами 2.7.1, 4.9, 7.2.3</u> , а также некапитальных сооружений, предназначенных для охраны транспортных средств; размещение объектов, предназначенных для размещения постов органов внутренних дел, ответственных за безопасность дорожного движения	7.2.1	ОВ	ОВ	ОВ	-	УВ	-
52.	Обслуживание перевозок пассажиров	Размещение зданий и сооружений, предназначенных для обслуживания пассажиров, за исключением объектов капитального строительства, размещение которых предусмотрено содержанием вида разрешенного использования с <u>кодом 7.6</u>	7.2.2	ОВ	ОВ	ОВ	-	-	-
53.	Стоянки транспорта общего пользования	Размещение стоянок транспортных средств, осуществляющих перевозки людей по установленному маршруту	7.2.3	ОВ	ОВ	ОВ	УВ	-	-
54.	Водный транспорт	Размещение искусственно созданных для судоходства внутренних водных путей, размещение объектов капитального строительства внутренних водных путей, размещение объектов капитального строительства морских портов, размещение объектов капитального строительства, в том числе морских и речных портов, причалов, пристаней, гидротехнических сооружений, навигационного оборудования и других объектов, необходимых для обеспечения судоходства и водных перевозок, заправки водного транспорта	7.3	ОВ	ОВ	ОВ	-	-	

№ п/п	Наименование ВРИ	Содержание ВРИ	Код ВРИ	П1	П2	ИТ	Сп1	Сп2	Вспомогательные ВРИ, применяемых к соответствующему основному/условному ВРИ, код ВРИ
55.	Воздушный транспорт	Размещение аэродромов, вертолетных площадок (вертодромов), обустройство мест для приводнения и причаливания гидросамолетов, размещение радиотехнического обеспечения полетов и прочих объектов, необходимых для взлета и приземления (приводнения) воздушных судов, размещение аэропортов (аэровокзалов) и иных объектов, необходимых для посадки и высадки пассажиров и их сопровождающего обслуживания и обеспечения их безопасности, а также размещение объектов, необходимых для погрузки, разгрузки и хранения грузов, перемещаемых воздушным путем; размещение объектов, предназначенных для технического обслуживания и ремонта воздушных судов	7.4	УВ	ОВ	ОВ	-	-	
56.	Трубопроводный транспорт	Размещение нефтепроводов, водопроводов, газопроводов и иных трубопроводов, а также иных зданий и сооружений, необходимых для эксплуатации названных трубопроводов	7.5	ОВ	ОВ	ОВ	-	-	-
57.	Обеспечение обороны и безопасности	Размещение объектов капитального строительства, необходимых для подготовки и поддержания в боевой готовности Вооруженных Сил Российской Федерации, других войск, воинских формирований и органов управлений ими (размещение военных организаций, внутренних войск, учреждений и других объектов, дислокация войск и сил флота), проведение воинских учений и других мероприятий, направленных на обеспечение боевой готовности воинских частей; размещение зданий военных училищ, военных институтов, военных университетов, военных академий; размещение объектов, обеспечивающих осуществление таможенной деятельности	8.0	ОВ	ОВ	-	-	ОВ	-
58.	Обеспечение вооруженных сил	Размещение объектов капитального строительства, предназначенных для разработки, испытания, производства ремонта или уничтожения вооружения, техники военного назначения и боеприпасов; обустройство земельных участков в качестве испытательных полигонов, мест уничтожения вооружения и захоронения отходов, возникающих в связи с использованием, производством, ремонтом или уничтожением вооружений или боеприпасов; размещение объектов капитального строительства, необходимых для создания и хранения запасов материальных ценностей в государственном и мобилизационном резервах (хранилища, склады и другие объекты); размещение объектов, для обеспечения безопасности которых были созданы закрытые административно-территориальные образования	8.1	УВ	УВ	-	-	ОВ	-

№ п/п	Наименование ВРИ	Содержание ВРИ	Код ВРИ	П1	П2	ИТ	Сп1	Сп2	Вспомогательные ВРИ, применяемых к соответствующему основному/условному ВРИ, код ВРИ
59.	Обеспечение внутреннего правопорядка	Размещение объектов капитального строительства, необходимых для подготовки и поддержания в готовности органов внутренних дел, Росгвардии и спасательных служб, в которых существует военизированная служба; размещение объектов гражданской обороны, за исключением объектов гражданской обороны, являющихся частями производственных зданий	8.3	ОВ	ОВ	ОВ	-	ОВ	Коммунальное обслуживание 3.1; Общежития 3.2.4; Общественное питание 4.6; Служебные гаражи 4.9; Площадки для занятий спортом 5.1.3; Связь 6.8
60.	Обеспечение деятельности по исполнению наказаний	Размещение объектов капитального строительства для создания мест лишения свободы (следственные изоляторы, тюрьмы, поселения)	8.4	УВ	УВ	-	-	ОВ	Коммунальное обслуживание 3.1; Служебные гаражи 4.9
61.	Историко-культурная деятельность	Сохранение и изучение объектов культурного наследия народов Российской Федерации (памятников истории и культуры), в том числе: объектов археологического наследия, достопримечательных мест, мест бытования исторических промыслов, производств и ремесел, исторических поселений, недействующих военных и гражданских захоронений, объектов культурного наследия, хозяйственная деятельность, являющаяся историческим промыслом или ремеслом, а также хозяйственная деятельность, обеспечивающая познавательный туризм	9.3	ОВ	ОВ	-	-	-	-
62.	Общее пользование водными объектами	Использование земельных участков, примыкающих к водным объектам способами, необходимыми для осуществления общего водопользования (водопользования, осуществляемого гражданами для личных нужд, а также забор (изъятие) водных ресурсов для целей питьевого и хозяйственно-бытового водоснабжения, купание, использование маломерных судов, водных мотоциклов и других технических средств, предназначенных для отдыха на водных объектах, водопой, если соответствующие запреты не установлены законодательством)	11.1	УВ	ОВ	-	-	-	-
63.	Специальное пользование водными объектами	Использование земельных участков, примыкающих к водным объектам способами, необходимыми для специального водопользования (забор водных ресурсов из поверхностных водных объектов, сброс сточных вод и (или) дренажных вод, проведение дноуглубительных, взрывных, буровых и других работ, связанных с изменением дна и берегов водных объектов)	11.2	УВ	ОВ	-	-	-	-
64.	Гидротехнические сооружения	Размещение гидротехнических сооружений, необходимых для эксплуатации водохранилищ (плотин, водосбросов, водозаборных, водовыпускных и других гидротехнических сооружений, судопропускных сооружений, рыбозащитных и рыбопропускных сооружений, берегозащитных сооружений)	11.3	ОВ	ОВ	ОВ	-	УВ	-
65.	Земельные участки (территории) общего пользования	Земельные участки общего пользования. Содержание данного вида разрешенного использования включает в себя содержание видов разрешенного использования с <u>кодами</u>	12.0	ОВ	ОВ	ОВ	ОВ	ОВ	-

№ п/п	Наименование ВРИ	Содержание ВРИ	Код ВРИ	П1	П2	ИТ	Сп1	Сп2	Вспомогательные ВРИ, применяемых к соответствующему основному/условному ВРИ, код ВРИ
		<u>12.0.1 - 12.0.2</u>							
66.	Улично-дорожная сеть	Размещение объектов улично-дорожной сети: автомобильных дорог, трамвайных путей и пешеходных тротуаров в границах населенных пунктов, пешеходных переходов, бульваров, площадей, проездов, велодорожек и объектов велотранспортной и инженерной инфраструктуры; размещение придорожных стоянок (парковок) транспортных средств в границах городских улиц и дорог, за исключением предусмотренных видами разрешенного использования с <u>кодами 2.7.1, 4.9, 7.2.3</u> , а также некапитальных сооружений, предназначенных для охраны транспортных средств	12.0.1	ОВ	-	ОВ	-	ОВ	-
67.	Благоустройство территории	Размещение декоративных, технических, планировочных, конструктивных устройств, элементов озеленения, различных видов оборудования и оформления, малых архитектурных форм, некапитальных нестационарных строений и сооружений, информационных щитов и указателей, применяемых как составные части благоустройства территории, общественных туалетов	12.0.2	ОВ	ОВ	ОВ	ОВ	ОВ	-
68.	Запас	Отсутствие хозяйственной деятельности	12.3	ОВ	ОВ	-	-	-	-
69.	Ритуальная деятельность	Размещение кладбищ, крематориев и мест захоронения; размещение соответствующих культовых сооружений; осуществление деятельности по производству продукции ритуально-обрядового назначения	12.1	-	-	-	ОВ	-	-

## Статья 57. Виды разрешенного использования в зонах сельскохозяйственного использования

№ п/п	Наименование ВРИ	Содержание ВРИ	Код ВРИ	Cx1	Cx2	Вспомогательные ВРИ, применяемых к соответствующему основному/условному ВРИ, код ВРИ
1.	Сельскохозяйственное использование	Ведение сельского хозяйства. Содержание данного вида разрешенного использования включает в себя содержание видов разрешенного использования с <u>кодами 1.1 - 1.20</u> , в том числе размещение зданий и сооружений, используемых для хранения и переработки сельскохозяйственной продукции	1.0	УВ	ОВ	-
2.	Растениеводство	Осуществление хозяйственной деятельности, связанной с выращиванием сельскохозяйственных культур. Содержание данного вида разрешенного использования включает в себя содержание видов разрешенного использования с <u>кодами 1.2-1.6</u>	1.1	ОВ	ОВ	-
3.	Выращивание зерновых и иных сельскохозяйственных культур	Осуществление хозяйственной деятельности на сельскохозяйственных угодьях, связанной с производством зерновых, бобовых, кормовых, технических, масличных, эфиромасличных, и иных сельскохозяйственных культур	1.2	ОВ	ОВ	-
4.	Овощеводство	Осуществление хозяйственной деятельности на сельскохозяйственных угодьях, связанной с производством картофеля, листовых, плодовых, луковичных и бахчевых сельскохозяйственных культур, в том числе с использованием теплиц	1.3	ОВ	ОВ	-
5.	Выращивание тонирующих, лекарственных, цветочных культур	Осуществление хозяйственной деятельности, в том числе на сельскохозяйственных угодьях, связанной с производством чая, лекарственных и цветочных культур	1.4	ОВ	ОВ	-
6.	Садоводство	Осуществление хозяйственной деятельности, в том числе на сельскохозяйственных угодьях, связанной с выращиванием многолетних плодовых и ягодных культур, винограда, и иных многолетних культур	1.5	ОВ	ОВ	-
7.	Выращивание льна и конопли	Осуществление хозяйственной деятельности, в том числе на сельскохозяйственных угодьях, связанной с выращиванием льна, конопли	1.6	-	ОВ	-
8.	Животноводство	Осуществление хозяйственной деятельности, связанной с производством продукции животноводства, в том числе сенокошение, выпас сельскохозяйственных животных, разведение племенных животных, производство и использование племенной продукции (материала), размещение зданий, сооружений, используемых для содержания и разведения сельскохозяйственных животных, производства, хранения и первичной переработки сельскохозяйственной продукции. Содержание данного вида разрешенного использования включает в себя содержание видов разрешенного использования с <u>кодами 1.8-1.11, 1.15, 1.19, 1.20</u>	1.7	УВ	ОВ	Хранение и переработка сельскохозяйственной продукции 1.15; Обеспечение сельскохозяйственного производства 1.18
9.	Скотоводство	Осуществление хозяйственной деятельности, в том числе на сельскохозяйственных угодьях, связанной с разведением сельскохозяйственных животных (крупного рогатого скота, овец, коз, лошадей, верблюдов, оленей);	1.8	УВ	ОВ	Хранение и переработка сельскохозяйственной продукции 1.15;

№ п/п	Наименование ВРИ	Содержание ВРИ	Код ВРИ	Сх1	Сх2	Вспомогательные ВРИ, применяемых к соответствующему основному/условному ВРИ, код ВРИ
		сенокосение, выпас сельскохозяйственных животных, производство кормов, размещение зданий, сооружений, используемых для содержания и разведения сельскохозяйственных животных; разведение племенных животных, производство и использование племенной продукции (материала)				Обеспечение сельскохозяйственного производства 1.18
10.	Звероводство	Осуществление хозяйственной деятельности, связанной с разведением в неволе ценных пушных зверей; размещение зданий, сооружений, используемых для содержания и разведения животных, производства, хранения и первичной переработки продукции; разведение племенных животных, производство и использование племенной продукции (материала)	1.9	УВ	ОВ	Хранение и переработка сельскохозяйственной продукции 1.15; Обеспечение сельскохозяйственного производства 1.18
11.	Птицеводство	Осуществление хозяйственной деятельности, связанной с разведением домашних пород птиц, в том числе водоплавающих; размещение зданий, сооружений, используемых для содержания и разведения животных, производства, хранения и первичной переработки продукции птицеводства; разведение племенных животных, производство и использование племенной продукции (материала)	1.10	УВ	ОВ	Хранение и переработка сельскохозяйственной продукции 1.15; Обеспечение сельскохозяйственного производства 1.18
12.	Свиноводство	Осуществление хозяйственной деятельности, связанной с разведением свиней; размещение зданий, сооружений, используемых для содержания и разведения животных, производства, хранения и первичной переработки продукции; разведение племенных животных, производство и использование племенной продукции (материала)	1.11	УВ	ОВ	Хранение и переработка сельскохозяйственной продукции 1.15; Обеспечение сельскохозяйственного производства 1.18
13.	Пчеловодство	Осуществление хозяйственной деятельности, в том числе на сельскохозяйственных угодьях, по разведению, содержанию и использованию пчел и иных полезных насекомых; размещение ульев, иных объектов и оборудования, необходимого для пчеловодства и разведения иных полезных насекомых; размещение сооружений используемых для хранения и первичной переработки продукции пчеловодства	1.12	УВ	ОВ	Хранение и переработка сельскохозяйственной продукции 1.15; Обеспечение сельскохозяйственного производства 1.18
14.	Рыбоводство	Осуществление хозяйственной деятельности, связанной с разведением и (или) содержанием, выращиванием объектов рыбоводства (аквакультуры); размещение зданий, сооружений, оборудования, необходимых для осуществления рыбоводства (аквакультуры)	1.13	УВ	ОВ	Хранение и переработка сельскохозяйственной продукции 1.15; Обеспечение сельскохозяйственного производства 1.18
15.	Научное обеспечение сельского хозяйства	Осуществление научной и селекционной работы, ведения сельского хозяйства для получения ценных с научной точки зрения образцов растительного и животного мира; размещение коллекций генетических ресурсов растений	1.14	УВ	ОВ	-
16.	Хранение и переработка сельскохозяйственной	Размещение зданий, сооружений, используемых для производства, хранения, первичной и глубокой переработки сельскохозяйственной продукции	1.15	ОВ	ОВ	-

№ п/п	Наименование ВРИ	Содержание ВРИ	Код ВРИ	Сх1	Сх2	Вспомогательные ВРИ, применяемых к соответствующему основному/условному ВРИ, код ВРИ
	продукции					
17.	Ведение личного подсобного хозяйства на полевых участках	Производство сельскохозяйственной продукции без права возведения объектов капитального строительства	1.16	-	ОВ	-
18.	Питомники	Выращивание и реализация подраста деревьев и кустарников, используемых в сельском хозяйстве, а также иных сельскохозяйственных культур для получения рассады и семян; размещение сооружений, необходимых для указанных видов сельскохозяйственного производства	1.17	ОВ	ОВ	-
19.	Обеспечение сельскохозяйственного производства	Размещение машинно-транспортных и ремонтных станций, ангаров и гаражей для сельскохозяйственной техники, амбаров, водонапорных башен, трансформаторных станций и иного технического оборудования, используемого для ведения сельского хозяйства	1.18	УВ	ОВ	-
20.	Сенокошение	Кошение трав, сбор и заготовка сена	1.19	ОВ	ОВ	-
21.	Выпас сельскохозяйственных животных	Выпас сельскохозяйственных животных	1.20	УВ	ОВ	-
22.	Для ведения личного подсобного хозяйства (приусадебный земельный участок)	Размещение жилого дома, указанного в описании вида разрешенного использования с <u>кодом 2.1</u> ; производство сельскохозяйственной продукции; размещение гаража и иных вспомогательных сооружений; содержание сельскохозяйственных животных	2.2	ОВ	-	Хранение автотранспорта 2.7.1
23.	Хранение автотранспорта	Размещение отдельно стоящих и пристроенных гаражей, в том числе подземных, предназначенных для хранения автотранспорта, в том числе с разделением на машино-места, за исключением гаражей, размещение которых предусмотрено содержанием вида разрешенного использования с <u>кодом 4.9</u>	2.7.1	УВ	УВ	-
24.	Коммунальное обслуживание	Размещение зданий и сооружений в целях обеспечения физических и юридических лиц коммунальными услугами. Содержание данного вида разрешенного использования включает в себя содержание видов разрешенного использования с <u>кодами 3.1.1-3.1.2</u>	3.1	УВ	УВ	-
25.	Предоставление коммунальных услуг	Размещение зданий и сооружений, обеспечивающих поставку воды, тепла, электричества, газа, отвод канализационных стоков, очистку и уборку объектов недвижимости (котельных, водозаборов, очистных сооружений, насосных станций, водопроводов, линий электропередач, трансформаторных подстанций, газопроводов, линий связи, телефонных станций, канализаций, стоянок, гаражей и мастерских для обслуживания уборочной и аварийной техники, сооружений, необходимых для сбора и плавки снега)	3.1.1	УВ	УВ	-
26.	Административные здания организаций,	Размещение зданий, предназначенных для приема физических и юридических лиц в связи с предоставлением им коммунальных услуг	3.1.2	УВ	УВ	Предоставление коммунальных услуг,



№ п/п	Наименование ВРИ	Содержание ВРИ	Код ВРИ	Сх1	Сх2	Вспомогательные ВРИ, применяемых к соответствующему основному/условному ВРИ, код ВРИ
	обеспечивающих предоставление коммунальных услуг					3.1.1 Служебные гаражи 4.9
27.	Обеспечение деятельности в области гидрометеорологии и смежных с ней областях	Размещение объектов капитального строительства, предназначенных для наблюдений за физическими и химическими процессами, происходящими в окружающей среде, определения ее гидрометеорологических, агрометеорологических и гелиогеофизических характеристик, уровня загрязнения атмосферного воздуха, почв, водных объектов, в том числе по гидробиологическим показателям, и околоземного - космического пространства, зданий и сооружений, используемых в области гидрометеорологии и смежных с ней областях (доплеровские метеорологические радиолокаторы, гидрологические посты и другие)	3.9.1	УВ	УВ	Предоставление коммунальных услуг, 3.1.1 Служебные гаражи 4.9
28.	Проведение научных испытаний	Размещение зданий и сооружений для проведения изысканий, испытаний опытных промышленных образцов, для размещения организаций, осуществляющих научные изыскания, исследования и разработки, научные и селекционные работы, ведение сельского и лесного хозяйства для получения ценных с научной точки зрения образцов растительного и животного мира	3.9.3	УВ	УВ	-
29.	Ветеринарное обслуживание	Размещение объектов капитального строительства, предназначенных для оказания ветеринарных услуг, содержания или разведения животных, не являющихся сельскохозяйственными, под надзором человека. Содержание данного вида разрешенного использования включает в себя содержание видов разрешенного использования с кодами 3.10.1 - 3.10.2	3.10	УВ	ОВ	Предоставление коммунальных услуг, 3.1.1; Служебные гаражи 4.9
30.	Амбулаторное ветеринарное обслуживание	Размещение объектов капитального строительства, предназначенных для оказания ветеринарных услуг без содержания животных	3.10.1	УВ	ОВ	Предоставление коммунальных услуг, 3.1.1; Служебные гаражи 4.9
31.	Приюты для животных	Размещение объектов капитального строительства, предназначенных для оказания ветеринарных услуг в стационаре; размещение объектов капитального строительства, предназначенных для содержания, разведения животных, не являющихся сельскохозяйственными, под надзором человека, оказания услуг по содержанию и лечению бездомных животных; размещение объектов капитального строительства, предназначенных для организации гостиниц для животных	3.10.2	-	УВ	Предоставление коммунальных услуг, 3.1.1; Служебные гаражи 4.9
32.	Деловое управление	Размещение объектов капитального строительства с целью: размещения объектов управленческой деятельности, не связанной с государственным или муниципальным управлением и оказанием услуг, а также с целью обеспечения совершения сделок, не требующих передачи товара в момент их совершения между организациями, в том числе биржевая деятельность (за исключением банковской и страховой деятельности)	4.1	УВ	УВ	Предоставление коммунальных услуг, 3.1.1; Служебные гаражи 4.9

№ п/п	Наименование ВРИ	Содержание ВРИ	Код ВРИ	Сх1	Сх2	Вспомогательные ВРИ, применяемых к соответствующему основному/условному ВРИ, код ВРИ
33.	Магазины	Размещение объектов капитального строительства, предназначенных для продажи товаров, торговая площадь которых составляет до 5000 кв. м	4.4	УВ	УВ	Предоставление коммунальных услуг, 3.1.1; Служебные гаражи 4.9
34.	Общественное питание	Размещение объектов капитального строительства в целях устройства мест общественного питания (рестораны, кафе, столовые, закусочные, бары)	4.6	УВ	УВ	Предоставление коммунальных услуг, 3.1.1; Служебные гаражи 4.9
35.	Объекты дорожного сервиса	Размещение зданий и сооружений дорожного сервиса. Содержание данного вида разрешенного использования включает в себя содержание видов разрешенного использования с <u>кодами 4.9.1.1 - 4.9.1.4</u>	4.9.1	УВ	УВ	Предоставление коммунальных услуг, 3.1.1; Служебные гаражи 4.9
36.	Заправка транспортных средств	Размещение автозаправочных станций; размещение магазинов сопутствующей торговли, зданий для организации общественного питания в качестве объектов дорожного сервиса	4.9.1.1	УВ	УВ	Предоставление коммунальных услуг, 3.1.1; Служебные гаражи 4.9
37.	Обеспечение дорожного отдыха	Размещение зданий для предоставления гостиничных услуг в качестве дорожного сервиса (мотелей), а также размещение магазинов сопутствующей торговли, зданий для организации общественного питания в качестве объектов дорожного сервиса	4.9.1.2	УВ	УВ	Предоставление коммунальных услуг, 3.1.1; Служебные гаражи 4.9
38.	Автомобильные мойки	Размещение автомобильных моек, а также размещение магазинов сопутствующей торговли	4.9.1.3	УВ	УВ	Предоставление коммунальных услуг, 3.1.1; Служебные гаражи 4.9
39.	Ремонт автомобилей	Размещение мастерских, предназначенных для ремонта и обслуживания автомобилей, и прочих объектов дорожного сервиса, а также размещение магазинов сопутствующей торговли	4.9.1.4	УВ	УВ	Предоставление коммунальных услуг, 3.1.1; Служебные гаражи 4.9
40.	Природно-познавательный туризм	Размещение баз и палаточных лагерей для проведения походов и экскурсий по ознакомлению с природой, пеших и конных прогулок, устройство троп и дорожек, размещение щитов с познавательными сведениями об окружающей природной среде; осуществление необходимых природоохранных и природовосстановительных мероприятий	5.2	УВ	ОВ	-
41.	Охота и рыбалка	Обустройство мест охоты и рыбалки, в том числе размещение дома охотника или рыболова, сооружений, необходимых для восстановления и поддержания поголовья зверей или количества рыбы	5.3	-	ОВ	-
42.	Склады	Размещение сооружений, имеющих назначение по временному хранению, распределению и перевалке грузов (за исключением хранения стратегических запасов), не являющихся частями производственных комплексов, на которых	6.9	УВ	УВ	-

№ п/п	Наименование ВРИ	Содержание ВРИ	Код ВРИ	Сх1	Сх2	Вспомогательные ВРИ, применяемых к соответствующему основному/условному ВРИ, код ВРИ
		был создан груз: промышленные базы, склады, погрузочные терминалы и доки, нефтехранилища и нефтеналивные станции, газовые хранилища и обслуживающие их газоконденсатные и газоперекачивающие станции, элеваторы и продовольственные склады, за исключением железнодорожных перевалочных складов				
43.	Складские площадки	Временное хранение, распределение и перевалка грузов (за исключением хранения стратегических запасов) на открытом воздухе	6.9.1	УВ	УВ	-
44.	Научно-производственная деятельность	Размещение технологических, промышленных, агропромышленных парков, бизнес-инкубаторов	6.12	УВ	УВ	-
45.	Железнодорожные пути	Размещение железнодорожных путей	7.1.1	-	УВ	-
46.	Обеспечение внутреннего правопорядка	Размещение объектов капитального строительства, необходимых для подготовки и поддержания в готовности органов внутренних дел, Росгвардии и спасательных служб, в которых существует военизированная служба; размещение объектов гражданской обороны, за исключением объектов гражданской обороны, являющихся частями производственных зданий	8.3	ОВ	ОВ	Предоставление коммунальных услуг, 3.1.1.; Служебные гаражи 4.9
47.	Охрана природных территорий	Сохранение отдельных естественных качеств окружающей природной среды путем ограничения хозяйственной деятельности в данной зоне, в частности: создание и уход за запретными полосами, создание и уход за защитными лесами, в том числе городскими лесами, лесами в лесопарках, и иная хозяйственная деятельность, разрешенная в защитных лесах, соблюдение режима использования природных ресурсов в заказниках, сохранение свойств земель, являющихся особо ценными	9.1	УВ	УВ	-
48.	Историко-культурная деятельность	Сохранение и изучение объектов культурного наследия народов Российской Федерации (памятников истории и культуры), в том числе: объектов археологического наследия, достопримечательных мест, мест бытования исторических промыслов, производств и ремесел, исторических поселений, недействующих военных и гражданских захоронений, объектов культурного наследия, хозяйственная деятельность, являющаяся историческим промыслом или ремеслом, а также хозяйственная деятельность, обеспечивающая познавательный туризм	9.3	ОВ	ОВ	-
49.	Водные объекты	Ледники, снежники, ручьи, реки, озера, болота, территориальные моря и другие поверхностные водные объекты	11.0	ОВ	ОВ	-
50.	Общее пользование водными объектами	Использование земельных участков, примыкающих к водным объектам способами, необходимыми для осуществления общего водопользования (водопользования, осуществляемого гражданами для личных нужд, а также забор (изъятие) водных ресурсов для целей питьевого и хозяйственно-бытового водоснабжения, купание, использование маломерных судов, водных мотоциклов и других технических средств, предназначенных для отдыха на водных объектах,	11.1	УВ	УВ	-

№ п/п	Наименование ВРИ	Содержание ВРИ	Код ВРИ	Сх1	Сх2	Вспомогательные ВРИ, применяемых к соответствующему основному/условному ВРИ, код ВРИ
		водопой, если соответствующие запреты не установлены законодательством)				
51.	Специальное пользование водными объектами	Использование земельных участков, примыкающих к водным объектам способами, необходимыми для специального водопользования (забор водных ресурсов из поверхностных водных объектов, сброс сточных вод и (или) дренажных вод, проведение дноуглубительных, взрывных, буровых и других работ, связанных с изменением дна и берегов водных объектов)	11.2	УВ	УВ	-
52.	Гидротехнические сооружения	Размещение гидротехнических сооружений, необходимых для эксплуатации водохранилищ (плотин, водосбросов, водозаборных, водовыпускных и других гидротехнических сооружений, судопропускных сооружений, рыбозащитных и рыбопропускных сооружений, берегозащитных сооружений)	11.3	УВ	УВ	-
53.	Земельные участки (территории) общего пользования	Земельные участки общего пользования. Содержание данного вида разрешенного использования включает в себя содержание видов разрешенного использования с кодами <u>12.0.1 - 12.0.2</u>	12.0	ОВ	ОВ	-
54.	Улично-дорожная сеть	Размещение объектов улично-дорожной сети: автомобильных дорог, трамвайных путей и пешеходных тротуаров в границах населенных пунктов, пешеходных переходов, бульваров, площадей, проездов, велодорожек и объектов велотранспортной и инженерной инфраструктуры; размещение придорожных стоянок (парковок) транспортных средств в границах городских улиц и дорог, за исключением предусмотренных видами разрешенного использования с кодами <u>2.7.1, 4.9, 7.2.3</u> , а также некапитальных сооружений, предназначенных для охраны транспортных средств	12.0.1	ОВ	ОВ	-
55.	Благоустройство территории	Размещение декоративных, технических, планировочных, конструктивных устройств, элементов озеленения, различных видов оборудования и оформления, малых архитектурных форм, некапитальных нестационарных строений и сооружений, информационных щитов и указателей, применяемых как составные части благоустройства территории, общественных туалетов	12.0.2	ОВ	ОВ	-
56.	Земельные участки общего назначения	Земельные участки, являющиеся имуществом общего пользования и предназначенные для общего использования правообладателями земельных участков, расположенных в границах территории ведения гражданами садоводства или огородничества для собственных нужд, и (или) для размещения объектов капитального строительства, относящихся к имуществу общего пользования	13.0	ОВ	ОВ	-
57.	Ведение огородничества	Осуществление отдыха и (или) выращивания гражданами для собственных нужд сельскохозяйственных культур; размещение хозяйственных построек, не являющихся объектами недвижимости, предназначенных для хранения инвентаря и урожая сельскохозяйственных культур	13.1	ОВ	ОВ	-
58.	Ведение садоводства	Осуществление отдыха и (или) выращивания гражданами для собственных нужд сельскохозяйственных культур; размещение для собственных нужд садового дома, жилого дома, указанного в описании вида разрешенного использования	13.2	УВ	ОВ	Хранение автотранспорта 2.7.1

№ п/п	Наименование ВРИ	Содержание ВРИ	Код ВРИ	Сх1	Сх2	Вспомогательные ВРИ, применяемых к соответствующему основному/условному ВРИ, код ВРИ
		с <u>кодом 2.1</u> , хозяйственных построек и гаражей				

**Статья 58. Предельные (минимальные и (или) максимальные) размеры земельных участков и предельные параметры разрешенного строительства, реконструкции объектов капитального строительства в жилой, общественно-деловой и рекреационной зоне**

№ п/п	Наименование предельного параметра	Код ВРИ	Ж1	О	P1	P2
<b>Предельные (минимальные и (или) максимальные) размеры земельных участков, в том числе их площадь</b>						
1.	Минимальная площадь земельного участка для индивидуального жилищного строительства кв. м	2.1	600	-	-	-
2.	Максимальная площадь земельного участка для индивидуального жилищного строительства, кв. м	2.1	3000	-	-	-
3.	Минимальная площадь земельного участка для малоэтажной многоквартирной жилой застройки, кв. м	2.1.1	200	200	-	-
4.	Максимальная площадь земельного участка для малоэтажной многоквартирной жилой застройки, кв. м	2.1.1	1200	1200	-	-
5.	Минимальная площадь земельного участка для ведения личного подсобного хозяйства (приусадебный земельный участок) кв.м	2.2	300	300	-	-
6.	Максимальная площадь земельного участка для ведения личного подсобного хозяйства (приусадебный земельный участок) кв.м	2.2	3000	3000	-	-
7.	Минимальная площадь земельного участка для блокированной жилой застройки на каждый блок, кв.м	2.3	200	200	-	-
8.	Максимальная площадь земельного участка для блокированной жилой застройки на каждый блок, кв.м	2.3	500	500	-	-
9.	Минимальная площадь земельного участка для хранения автотранспорта, кв.м	2.7.1	10	-	-	-
10.	Максимальная площадь земельного участка для хранения автотранспорта, кв.м	2.7.1	300	-	-	-
11.	Минимальная площадь для предоставления коммунальных услуг, кв.м	3.1.1	4	4	4	4
12.	Минимальная площадь земельного участка для дошкольного, начального и среднего общего образования, кв.м	3.5, 3.5.1	4000	4000	-	-
13.	Минимальная площадь земельного участка для среднего и высшего профессионального образования, кв.м	3.5.2	-	7500	-	-
14.	Минимальная площадь земельного участка для ведения огородничества, кв.м	13.1	100	-	-	-
15.	Максимальная площадь земельного участка для ведения огородничества, кв.м	13.1	3000	-	-	-
16.	Минимальная площадь земельного участка для ведения садоводства, кв.м	13.2	100	-	-	-
17.	Максимальная площадь земельного участка для ведения садоводства, кв.м	13.2	3000	-	-	-
18.	Минимальная площадь земельных участков для видов разрешенного использования, не указанных в пунктах 1-17 настоящей таблицы, м		5	5	100	100
19.	Максимальная площадь земельных участков для видов разрешенного использования, не указанных в пунктах 1-17 настоящей таблицы, м		-	-	-	-
<b>Предельное количество этажей или предельная высота зданий, строений, сооружений</b>						
20.	Предельная высота зданий, строений, сооружений, м		12	22,5	10	22,5
<b>Минимальные отступы от границ земельных участков в целях определения мест допустимого размещения зданий, строений, сооружений, за пределами которых запрещено строительство зданий, строений, сооружений</b>						
21.	Минимальный отступ от границ земельных участков до отдельно стоящих зданий, м		3	5	1	1
21.1.	Минимальные отступы от границ земельных участков, прилегающих к элементам улично-дорожной сети (площади, улицы), до отдельно стоящих зданий, м		0	5	1	1
22.	Минимальный отступ от границ земельных участков до строений и сооружений, м		1	5	1	1

№ п/п	Наименование предельного параметра	Код ВРИ	Ж1	О	P1	P2
23.	Минимальный отступ от границ земельного участка при строительстве, реконструкции жилых домов блокированной застройки в месте примыкания с соседними блоками, м	2.3	0	-	-	-
24.	Минимальный отступ от границ земельных участков до дошкольных образовательных учреждений и объектов начального общего и среднего общего образования, м	3.5, 3.5.1	10	10	-	-
25.	Минимальный отступ от границ земельного участка для иных видов разрешенного использования, не указанных в пунктах 21-24 настоящей таблицы, м		-	-	1	1
	<b>Максимальный процент застройки в границах земельного участка, определяемый как отношение суммарной площади земельного участка, которая может быть застроена, ко всей площади земельного участка</b>					
26.	Максимальный процент застройки в границах земельного участка для индивидуальной жилой застройки, %	2.1	60	-	-	-
27.	Максимальный процент застройки в границах земельного участка для малоэтажной многоквартирной жилой застройки, %	2.1.1	50	-	-	-
28.	Максимальный процент застройки в границах земельного участка для ведения личного подсобного хозяйства (приусадебный земельный участок) %	2.2	50	-	-	-
29.	Максимальный процент застройки в границах земельного участка для блокированной жилой застройки, %	2.3	80	-	-	-
30.	Максимальный процент застройки в границах земельного участка для предоставления коммунальных услуг, %	3.1.1	90	90	90	90
31.	Максимальный процент застройки в границах земельного участка для ведения огородничества, %	13.1	10	-	-	-
32.	Максимальный процент застройки в границах земельного участка для ведения садоводства, %	13.2	40	-	-	-
33.	Максимальный процент застройки в границах земельного участка для иных видов разрешенного использования, не указанных в пунктах 26-32 настоящей таблицы, %		-	-	80	30
	<b>Иные предельные параметры разрешенного строительства, реконструкции объектов капитального строительства</b>					
34.	Минимальный отступ (бытовой разрыв) между зданиями индивидуальной жилой застройки и (или) зданиями блокированной жилой застройки, м	2.1., 2.3	6	-	-	-
35.	Минимальный отступ (бытовой разрыв) между зданиями многоквартирной жилой застройки, м	2.1.1	10	-	-	-
36.	Максимальное количество блоков в блокированной жилой застройке, шт.	2.3	4	-	-	-
37.	Максимальная площадь встроенных и пристроенных помещений нежилого назначения в жилых зданиях (за исключением объектов образования и здравоохранения), кв.м	2.1, 2.1.1, 2.2, 2.3	100	-	-	-
38.	Максимальная площадь отдельно стоящих зданий, строений нежилого назначения (за исключением объектов образования, здравоохранения и объектов физической культуры и спорта, хранения и стоянки транспортных средств), кв.м		150	2000	-	-
39.	Максимальная площадь отдельно стоящих зданий объектов физической культуры и спорта, кв.м		1000	-	3000	10000
40.	Максимальная высота капитальных ограждений земельных участков, м		2	0	-	-
41.	Минимальная площадь отдельно стоящих объектов гаражного назначения, объектов обслуживания автотранспорта, кв.м		10	10	-	-

№ п/п	Наименование предельного параметра	Код ВРИ	Ж1	О	Р1	Р2
42.	Максимальная площадь отдельно стоящих объектов гаражного назначения, объектов обслуживания автотранспорта, кв.м		300	1200	-	-
43.	Максимальная площадь объектов капитального строительства (кв.м) предназначенных для продажи товаров, торговая площадь	4.4.	500	-	-	-

**Примечания:**

при реконструкции объекта капитального строительства застройщик получает письменное согласие на проведение реконструкции от всех правообладателей объекта капитального строительства;

допускается блокировка жилых домов, а также хозяйственных построек на смежных приусадебных земельных участках по взаимному согласию владельцев земельных участков;

в целях применения настоящей статьи прочерк в колонке значения параметра означает, что данный параметр не подлежит установлению.



**Статья 59. Предельные (минимальные и (или) максимальные) размеры земельных участков и предельные параметры разрешенного строительства, реконструкции объектов капитального строительства в производственной зоне, зоне инженерной и транспортной инфраструктур и зоне специального назначения**

№ п/п	Наименование предельного параметра	П1	П2	ИТ	Сп1	Сп2
	<b>Предельные (минимальные и (или) максимальные) размеры земельных участков, в том числе их площадь</b>					
1.	Минимальная площадь земельного участка, кв. м	600	600	10	--	-
2.	Максимальная площадь земельного участка, кв. м	-	-	-	400000	-
	<b>Предельное количество этажей или предельная высота зданий, строений, сооружений</b>					
3.	Предельная высота зданий, строений, сооружений, м	30	30	25	10	-
	<b>Минимальные отступы от границ земельных участков в целях определения мест допустимого размещения зданий, строений, сооружений, за пределами которых запрещено строительство зданий, строений, сооружений</b>					
4.	Минимальный отступ от границ земельных участков до зданий, строений, сооружений, м	3	3	0	3	-
	<b>Максимальный процент застройки в границах земельного участка, определяемый как отношение суммарной площади земельного участка, которая может быть застроена, ко всей площади земельного участка</b>					
5.	Максимальный процент застройки в границах земельного участка для размещения производственных объектов, %	80	80	-	-	-
6.	Максимальный процент застройки в границах земельного участка для коммунального обслуживания и складских объектов, %	60	60	-	-	-
7.	Максимальный процент застройки в границах земельного участка при размещении иных объектов, за исключением случаев, указанных в пунктах 5, 6 настоящей таблицы, %	-	-	-	-	-
	<b>Иные предельные параметры разрешенного строительства, реконструкции объектов капитального строительства</b>					
8.	Максимальная высота капитальных ограждений земельных участков, м	2	2	2	-	-

**Статья 60. Предельные (минимальные и (или) максимальные) размеры земельных участков и предельные параметры разрешенного строительства, реконструкции объектов капитального строительства в зонах сельскохозяйственного использования**

№ п/п	Наименование предельного параметра	Cx1	Cx2
<b>Предельные (минимальные и (или) максимальные) размеры земельных участков, в том числе их площадь</b>			
1.	Минимальная площадь земельного участка, кв. м	100	100
2.	Максимальная площадь земельного участка, кв. м	-	-
<b>Предельное количество этажей или предельная высота зданий, строений, сооружений</b>			
3.	Предельная высота зданий, строений, сооружений, м	20	20
<b>Минимальные отступы от границ земельных участков в целях определения мест допустимого размещения зданий, строений, сооружений, за пределами которых запрещено строительство зданий, строений, сооружений</b>			
4.	Минимальный отступ от границ земельных участков до зданий, строений, сооружений, м	5	5
<b>Максимальный процент застройки в границах земельного участка, определяемый как отношение суммарной площади земельного участка, которая может быть застроена, ко всей площади земельного участка</b>			
5.	Максимальный процент застройки в границах земельного участка для размещения производственных объектов, %	80	80
6.	Максимальный процент застройки в границах земельного участка для коммунального обслуживания и складских объектов, %	60	60
7.	Максимальный процент застройки в границах земельного участка для садоводства и огородничества, %	40	40
8.	Максимальный процент застройки в границах земельного участка при размещении иных объектов, за исключением случаев, указанных в пунктах 5 – 7 настоящей таблицы, %	40	-
<b>Иные предельные параметры разрешенного строительства, реконструкции объектов капитального строительства</b>			
9.	Максимальная высота капитальных ограждений земельных участков, м	2	2

## **Статья 61. Ограничение применения предельных размеров земельных участков**

Предельные (минимальные и (или) максимальные) размеры земельных участков, установленные настоящими Правилами, не применяются к земельным участкам, находящимся в государственной или муниципальной собственности, а также земельным участкам, государственная собственность на которые не разграничена, на которых расположены здания, сооружения, предоставляемым в собственность или в аренду гражданам, юридическим лицам, являющимся собственниками соответствующих зданий, сооружений, в случаях, предусмотренных ст. 39.20 Земельного кодекса Российской Федерации. Размеры данных участков устанавливаются с учетом их фактической площади.

## **Статья 62. Ограничения использования земельных участков и объектов капитального строительства, устанавливаемые в соответствии с законодательством Российской Федерации**

1. Ограничения использования земельных участков и объектов капитального строительства устанавливаются в зонах с особыми условиями использования территории, если сведения об указанных зонах внесены в Единый государственный реестр недвижимости в соответствии с требованиями Земельного кодекса Российской Федерации.

2. Использование земельных участков в границах зон с особыми условиями использования территории осуществляется в соответствии с требованиями Земельного кодекса Российской Федерации, положениями о соответствующих видах зон, решениями уполномоченных органов государственной власти, органов местного самоуправления об установлении соответствующей зоны с особыми условиями использования территории.

## **Статья 63. Ограничения использования территорий в границах санитарно-защитных зон**

1. Санитарно-защитные зоны устанавливаются в отношении действующих, планируемых к строительству, реконструируемых объектов капитального строительства, являющихся источниками химического, физического, биологического воздействия на среду обитания человека (далее - объекты), в случае формирования за контурами объектов химического, физического и (или) биологического воздействия, превышающего санитарно-эпидемиологические требования.

2. Порядок установления санитарно-защитных зон и использования земельных участков, расположенных в границах санитарно-защитных зон, установлен Постановлением Правительства РФ от 03.03.2018 № 222. В соответствии с пунктом указанного Порядка в границах санитарно-защитной зоны не допускается использование земельных участков в целях:

а) размещения жилой застройки, объектов образовательного и медицинского назначения, спортивных сооружений открытого типа, организаций отдыха детей и их оздоровления, зон рекреационного назначения и для ведения садоводства;

б) размещения объектов для производства и хранения лекарственных средств, объектов пищевых отраслей промышленности, оптовых складов продовольственного сырья и пищевой продукции, комплексов водопроводных сооружений для подготовки и хранения питьевой воды, использования земельных участков в целях производства, хранения и переработки сельскохозяйственной продукции, предназначенной для дальнейшего использования в качестве пищевой продукции, если химическое, физическое и (или) биологическое воздействие объекта, в отношении которого установлена санитарно-защитная зона, приведет к нарушению качества и безопасности таких средств, сырья, воды и продукции в соответствии с установленными к ним требованиями.

#### **Статья 64. Ограничения использования земельных участков и объектов капитального строительства на территории водоохранных зон и прибрежных защитных полос**

1. Водоохранными зонами являются территории, которые примыкают к береговой линии морей, рек, ручьев, каналов, озер, водохранилищ и на которых устанавливается специальный режим осуществления хозяйственной и иной деятельности.

2. Режим водоохранных зон устанавливается в соответствии с Водным кодексом Российской Федерации в целях предотвращения загрязнения, засорения, заиления указанных водных объектов и истощения их вод, а также сохранения среды обитания водных биологических ресурсов и других объектов животного и растительного мира.

3. На территории водоохранных зон запрещается:

1) использование сточных вод для удобрения почв;

2) размещение кладбищ, скотомогильников, мест захоронения отходов производства и потребления, химических, взрывчатых, токсичных, отравляющих и ядовитых веществ, пунктов захоронения радиоактивных отходов;

3) осуществление авиационных мер по борьбе с вредителями и болезнями растений;

4) движение и стоянка автотранспортных средств (кроме специальных автотранспортных средств), за исключением их движения по дорогам и стоянки на дорогах и в специально оборудованных местах, имеющих твердое покрытие;

5) размещение автозаправочных станций, складов горюче-смазочных материалов (за исключением случаев, если автозаправочные станции, склады горюче-смазочных материалов размещены на территориях портов, судостроительных и судоремонтных организаций, инфраструктуры

внутренних водных путей, в том числе баз (сооружений) для стоянки маломерных судов, объектов органов федеральной службы безопасности), станций технического обслуживания, используемых для технического осмотра и ремонта транспортных средств, осуществление мойки транспортных средств;

б) хранение пестицидов и агрохимикатов (за исключением хранения агрохимикатов в специализированных хранилищах на территориях морских портов за пределами границ прибрежных защитных полос), применение пестицидов и агрохимикатов;

7) сброс сточных, в том числе дренажных, вод;

8) разведка и добыча общераспространенных полезных ископаемых (за исключением случаев, если разведка и добыча общераспространенных полезных ископаемых осуществляются пользователями недр, осуществляющими разведку и добычу иных видов полезных ископаемых, в границах предоставленных им в соответствии с законодательством Российской Федерации о недрах горных отводов и (или) геологических отводов на основании утвержденного технического проекта в соответствии со статьей 19.1 Закона Российской Федерации от 21 февраля 1992 года № 2395-1 «О недрах»).

4. В границах водоохранных зон устанавливаются прибрежные защитные полосы, на территориях которых вводятся дополнительные ограничения хозяйственной и иной деятельности.

В границах прибрежных защитных полос, наряду с вышеперечисленными ограничениями, запрещается:

- 1) распашка земель;
- 2) размещение отвалов размываемых грунтов;
- 3) выпас сельскохозяйственных животных и организация для них летних лагерей, ванн.

За пределами территорий городов и других населенных пунктов ширина их прибрежной защитной полосы рек, ручьев, каналов, озер, водохранилищ устанавливается от местоположения соответствующей береговой линии (границы водного объекта).

5. В границах водоохранных зон допускается проектирование, строительство, реконструкция, ввод в эксплуатацию, эксплуатация хозяйственных и иных объектов при условии оборудования таких объектов сооружениями, обеспечивающими охрану водных объектов от загрязнения, засорения и истощения вод в соответствии с водным законодательством и законодательством в области охраны окружающей среды.

6. В отношении территорий ведения гражданами садоводства или огородничества для собственных нужд, размещенных в границах водоохранных зон и не оборудованных сооружениями для очистки сточных вод, до момента их оборудования такими сооружениями и (или) подключения к системам, указанным в пункте 1 части 16 Водного кодекса Российской Федерации, допускается применение приемников, изготовленных из водонепроницаемых материалов, предотвращающих

поступление загрязняющих веществ, иных веществ и микроорганизмов в окружающую среду.

7. В границах водоохранных зон допускаются проектирование, строительство, реконструкция, ввод в эксплуатацию, эксплуатация хозяйственных и иных объектов при условии оборудования таких объектов сооружениями, обеспечивающими охрану водных объектов от загрязнения, засорения, заиления и истощения вод в соответствии с водным законодательством и законодательством в области охраны окружающей среды. Выбор типа сооружения, обеспечивающего охрану водного объекта от загрязнения, засорения, заиления и истощения вод, осуществляется с учетом необходимости соблюдения установленных в соответствии с законодательством в области охраны окружающей среды нормативов допустимых сбросов загрязняющих веществ, иных веществ и микроорганизмов. В целях настоящей статьи под сооружениями, обеспечивающими охрану водных объектов от загрязнения, засорения, заиления и истощения вод, понимаются:

1) централизованные системы водоотведения (канализации), централизованные ливневые системы водоотведения;

2) сооружения и системы для отведения (сброса) сточных вод в централизованные системы водоотведения (в том числе дождевых, талых, инфильтрационных, поливомоечных и дренажных вод), если они предназначены для приема таких вод;

3) локальные очистные сооружения для очистки сточных вод (в том числе дождевых, талых, инфильтрационных, поливомоечных и дренажных вод), обеспечивающие их очистку исходя из нормативов, установленных в соответствии с требованиями законодательства в области охраны окружающей среды и настоящего Кодекса;

4) сооружения для сбора отходов производства и потребления, а также сооружения и системы для отведения (сброса) сточных вод (в том числе дождевых, талых, инфильтрационных, поливомоечных и дренажных вод) в приемники, изготовленные из водонепроницаемых материалов;

5) сооружения, обеспечивающие защиту водных объектов и прилегающих к ним территорий от разливов нефти и нефтепродуктов и иного негативного воздействия на окружающую среду.

8. Установление на местности границ водоохранных зон и границ прибрежных защитных полос водных объектов, в том числе посредством специальных информационных знаков, осуществляется в [порядке](#), установленном Правительством Российской Федерации.

## **Статья 65. Ограничения использования земельных участков и объектов капитального строительства в зонах охраны объектов культурного наследия**

1. Использование земельных участков и объектов капитального строительства, которые не являются объектами культурного наследия и

расположены в пределах зон охраны объектов культурного наследия, расположенных на территории поселения, определяется:

1) градостроительным регламентом, установленным настоящими Правилами применительно к территориальной зоне, в границах которой расположены земельные участки и объекты капитального строительства в соответствии с картой градостроительного зонирования поселения, с учетом ограничений, установленных настоящей статьей;

2) ограничениями, установленными Федеральным [законом](#) от 25 июня 2002 года № 73-ФЗ «Об объектах культурного наследия (памятниках истории и культуры) народов Российской Федерации»;

3) режимами использования земель и градостроительными регламентами, утвержденными на основании проекта зон охраны объекта культурного наследия в соответствии с [частью 2](#) настоящей статьи.

2. Границы зон охраны объекта культурного наследия (за исключением границ зон охраны особо ценных объектов культурного наследия народов Российской Федерации и объектов культурного наследия, включенных в Список всемирного наследия), режимы использования земель и градостроительные регламенты в границах данных зон утверждаются на основании проекта зон охраны объекта культурного наследия в отношении объектов культурного наследия федерального значения - органом государственной власти Самарской области по согласованию с федеральным органом охраны объектов культурного наследия, а в отношении объектов культурного наследия регионального значения и объектов культурного наследия местного (муниципального) значения - в порядке, установленном законами Самарской области.

3. После утверждения в установленном порядке проектов зон охраны памятников истории и культуры, расположенных на территории поселения, в настоящую статью вносятся дополнения и изменения в части определенных указанным проектом ограничений по условиям охраны объектов культурного наследия, относящихся к использованию земельных участков и иного недвижимого имущества, которое не является объектом культурного наследия.

4. В соответствии с Федеральным [законом](#) от 25 июня 2002 года № 73-ФЗ «Об объектах культурного наследия (памятниках истории и культуры) народов Российской Федерации» в целях обеспечения сохранности объектов культурного наследия устанавливаются следующие ограничения:

1) В исторической среде объекта культурного наследия на сопряженной с ним территории проектом зон охраны объекта культурного наследия устанавливаются зоны охраны объекта культурного наследия, включающие:

- а) охранную зону объекта культурного наследия;
- б) зону регулирования застройки и хозяйственной деятельности;
- в) зону охраняемого природного ландшафта.

2) Охранная зона - объекта культурного наследия территория, в пределах которой в целях обеспечения сохранности объекта культурного

наследия в его историческом ландшафтном окружении устанавливается особый режим использования земель и земельных участков, ограничивающий хозяйственную деятельность и запрещающий строительство, за исключением применения специальных мер, направленных на сохранение и регенерацию историко-градостроительной или природной среды объекта культурного наследия.

Зона регулирования застройки и хозяйственной деятельности - территория, в пределах которой устанавливается режим использования земель и земельных участков, ограничивающий строительство и хозяйственную деятельность, определяются требования к реконструкции существующих зданий и сооружений.

Зона охраняемого природного ландшафта - территория, в пределах которой устанавливается режим использования земель и земельных участков, запрещающий или ограничивающий хозяйственную деятельность, строительство и реконструкцию существующих зданий и сооружений в целях сохранения (регенерации) природного ландшафта, включая долины рек, водоемы, леса и открытые пространства, связанные композиционно с объектами культурного наследия.

3) Запрещаются проектирование и проведение землеустроительных, земляных, строительных, мелиоративных, хозяйственных и иных работ на территории памятника или ансамбля, за исключением работ по сохранению данного памятника или ансамбля и (или) их территорий, а также хозяйственной деятельности, не нарушающей целостности памятника или ансамбля и не создающей угрозы их повреждения, разрушения или уничтожения.

4) Проектирование и проведение работ по сохранению памятника или ансамбля и (или) их территорий осуществляются:

в отношении объектов культурного наследия федерального значения - по согласованию с федеральным органом охраны объектов культурного наследия либо в порядке, определяемом соглашением о передаче полномочий между федеральным органом охраны объектов культурного наследия и органом исполнительной власти Самарской области, уполномоченным в области охраны объектов культурного наследия; с 1 января 2015 года - по согласованию с органом исполнительной власти, осуществляющим функции в области охраны объектов культурного наследия в соответствии с разграничением полномочий, предусмотренным Федеральным [законом](#) от 25 июня 2002 года № 73-ФЗ «Об объектах культурного наследия (памятниках истории и культуры) народов Российской Федерации»;

в отношении объектов культурного наследия регионального значения и объектов культурного наследия местного (муниципального) значения, выявленных объектов культурного наследия - в соответствии с законами Самарской области.

5) Характер использования территории достопримечательного места, ограничения на использование данной территории и требования к



хозяйственной деятельности, проектированию и строительству на территории достопримечательного места определяются федеральным органом охраны объектов культурного наследия в отношении объектов культурного наследия федерального значения и органом исполнительной власти Самарской области, уполномоченным в области охраны объектов культурного наследия, - в отношении объектов культурного наследия регионального значения, и объектов культурного наследия местного (муниципального) значения, и вносятся в настоящие Правила.

6) Проектирование и проведение землеустроительных, земляных, строительных, мелиоративных, хозяйственных и иных работ осуществляются при отсутствии на данной территории объектов культурного наследия, включенных в реестр выявленных объектов культурного наследия, либо при обеспечении заказчиком работ, указанных в [пункте 8 части 4](#) настоящей статьи, требований к сохранности расположенных на данной территории объектов культурного наследия.

7) В случае обнаружения на территории, подлежащей хозяйственному освоению, объектов, обладающих признаками объекта культурного наследия, в проекты проведения землеустроительных, земляных, строительных, мелиоративных, хозяйственных и иных работ должны быть внесены разделы об обеспечении сохранности обнаруженных объектов до включения данных объектов в реестр, а действие положений землеустроительной, градостроительной и проектной документации, градостроительных регламентов на данной территории приостанавливается до внесения соответствующих изменений.

8) В случае расположения на территории, подлежащей хозяйственному освоению, объектов культурного наследия, включенных в реестр, и выявленных объектов культурного наследия землеустроительные, земляные, строительные, мелиоративные, хозяйственные и иные работы на территориях, непосредственно связанных с земельными участками в границах территории указанных объектов, проводятся при наличии в проектах проведения таких работ разделов об обеспечении сохранности данных объектов культурного наследия или выявленных объектов культурного наследия, получивших положительные заключения государственной экспертизы проектной документации.

9) Земляные, строительные, мелиоративные, хозяйственные и иные работы должны быть немедленно приостановлены исполнителем работ в случае обнаружения объекта, обладающего признаками объекта культурного наследия. Исполнитель работ обязан проинформировать орган исполнительной власти Самарской области, уполномоченный в области охраны объектов культурного наследия, об обнаруженном объекте.

10) Указанные в [пункте 9 части 4](#) настоящей статьи работы, а также работы, проведение которых может ухудшить состояние объекта культурного наследия, нарушить его целостность и сохранность, должны быть немедленно приостановлены заказчиком и исполнителем работ после получения письменного предписания органа исполнительной власти

Самарской области, уполномоченного в области охраны объектов культурного наследия, либо федерального органа охраны объектов культурного наследия.

11) В случае принятия мер по ликвидации опасности разрушения обнаруженного объекта, обладающего признаками объекта культурного наследия, или в случае устранения угрозы нарушения целостности и сохранности объекта культурного наследия приостановленные работы могут быть возобновлены по письменному разрешению соответствующего органа охраны объектов культурного наследия, по предписанию которого работы были приостановлены.

12) Работы по ликвидации опасности разрушения обнаруженного объекта, обладающего признаками объекта культурного наследия, изменение проекта проведения работ, представлявших собой угрозу нарушения целостности и сохранности объекта культурного наследия, либо изменение характера указанных работ проводятся за счет средств заказчика работ, указанных в [пункте 9 части 4](#) настоящей статьи.

13) В случае угрозы нарушения целостности и сохранности объекта культурного наследия движение транспортных средств на территории данного объекта или в его зонах охраны ограничивается или запрещается в порядке, установленном законом Самарской области.

## **Статья 66. Ограничения использования земельных участков и объектов капитального строительства в границах зон санитарной охраны источников питьевого и хозяйственно-бытового водоснабжения**

1. Для водных объектов, используемых для целей питьевого и хозяйственно-бытового водоснабжения, устанавливаются зоны санитарной охраны в соответствии с [законодательством](#) о санитарно-эпидемиологическом благополучии населения.

2. На территории зон санитарной охраны в соответствии с СанПиН 2.1.4.1110-02 «Зоны санитарной охраны источников водоснабжения и водопроводов питьевого назначения», утвержденным постановлением Главного государственного санитарного врача РФ от 14 марта 2002 года №10, устанавливается специальный режим использования территории, включающий комплекс мероприятий, направленных на предупреждение ухудшения качества воды.

При наличии соответствующего обоснования содержание указанного режима должно быть уточнено и дополнено применительно к конкретным природным условиям и санитарной обстановке с учетом современного и перспективного хозяйственного использования территории в районе зон санитарной охраны в составе проекта зон санитарной охраны, разрабатываемого и утверждаемого в соответствии с действующим законодательством.

3. Режим зон санитарной охраны включает:

мероприятия на территории зон санитарной охраны подземных источников водоснабжения;

мероприятия на территории зон санитарной охраны поверхностных источников водоснабжения;

мероприятия по санитарно-защитной полосе водоводов.

4. Мероприятия на территории зон санитарной охраны подземных источников водоснабжения.

Целью указанных мероприятий является сохранение постоянства природного состава воды в водозаборе путем устранения и предупреждения возможности ее загрязнения.

Мероприятия по первому поясу зон санитарной охраны подземных источников водоснабжения (далее - первый пояс зон санитарной охраны):

1) территория первого пояса зон санитарной охраны должна быть спланирована для отвода поверхностного стока за ее пределы, озеленена, ограждена и обеспечена охраной. Дорожки к сооружениям должны иметь твердое покрытие;

2) не допускается посадка высокоствольных деревьев, все виды строительства, не имеющие непосредственного отношения к эксплуатации, реконструкции и расширению водопроводных сооружений, в том числе прокладка трубопроводов различного назначения, размещение жилых и хозяйственно-бытовых зданий, проживание людей, применение ядохимикатов и удобрений;

3) здания должны быть оборудованы канализацией с отведением сточных вод в ближайшую систему бытовой или производственной канализации или на местные станции очистных сооружений, расположенные за пределами первого пояса зон санитарной охраны с учетом санитарного режима на территории второго пояса.

В исключительных случаях при отсутствии канализации должны устраиваться водонепроницаемые приемники нечистот и бытовых отходов, расположенные в местах, исключающих загрязнение территории первого пояса зон санитарной охраны при их вывозе;

4) водопроводные сооружения должны быть оборудованы с учетом предотвращения возможности загрязнения питьевой воды через оголовки и устья скважин, люки и переливные трубы резервуаров и устройства заливки насосов;

5) все водозаборы должны быть оборудованы аппаратурой для систематического контроля соответствия фактического дебита при эксплуатации водопровода проектной производительности, предусмотренной при его проектировании и обосновании границ зон санитарной охраны.

5. Мероприятия по второму и третьему поясам зон санитарной охраны подземных источников водоснабжения (далее соответственно - второй пояс зон санитарной охраны, третий пояс зон санитарной охраны):

1) выявление, тампонирование или восстановление всех старых, бездействующих, дефектных или неправильно эксплуатируемых скважин,

представляющих опасность в части возможности загрязнения водоносных горизонтов;

2) бурение новых скважин и новое строительство, связанное с нарушением почвенного покрова, производится при обязательном согласовании с органами государственного санитарно-эпидемиологического надзора;

3) запрещение закачки отработанных вод в подземные горизонты, подземного складирования твердых отходов и разработки недр земли;

4) запрещение размещения складов горюче-смазочных материалов, ядохимикатов и минеральных удобрений, накопителей промстоков, шламохранилищ и других объектов, обуславливающих опасность химического загрязнения подземных вод.

Размещение таких объектов допускается в пределах третьего пояса зон санитарной охраны только при использовании защищенных подземных вод, при условии выполнения специальных мероприятий по защите водоносного горизонта от загрязнения при наличии санитарно-эпидемиологического заключения органов государственного санитарно-эпидемиологического надзора, выданного с учетом заключения органов геологического контроля;

5) своевременное выполнение необходимых мероприятий по санитарной охране поверхностных вод, имеющих непосредственную гидрологическую связь с используемым водоносным горизонтом, в соответствии с гигиеническими требованиями к охране поверхностных вод.

#### 6. Мероприятия по второму поясу зон санитарной охраны.

Кроме мероприятий, указанных в части 5 настоящей статьи, в пределах второго пояса зон санитарной охраны подземных источников водоснабжения подлежат выполнению следующие дополнительные мероприятия:

1) не допускается:

размещение кладбищ, скотомогильников, полей ассенизации, полей фильтрации, навозохранилищ, силосных траншей, животноводческих и птицеводческих предприятий и других объектов, обуславливающих опасность микробного загрязнения подземных вод;

применение удобрений и ядохимикатов;

рубка леса главного пользования и реконструкции.

2) выполнение мероприятий по санитарному благоустройству территории населенных пунктов и других объектов (оборудование канализацией, устройство водонепроницаемых выгребов, организация отвода поверхностного стока и др.).

7. Мероприятия на территории зон санитарной охраны поверхностных источников водоснабжения.

Целью мероприятий является максимальное снижение микробного и химического загрязнения воды источников водоснабжения, позволяющее при современной технологии обработки обеспечивать получение воды питьевого качества.

Мероприятия по первому поясу зон санитарной охраны поверхностных источников водоснабжения (далее - первый пояс зон санитарной охраны):

1) на территории первого пояса зон санитарной охраны должны предусматриваться мероприятия, установленные для зон санитарной охраны подземных источников водоснабжения (указанные в части 6 настоящей статьи);

2) не допускается спуск любых сточных вод, в том числе сточных вод водного транспорта, а также купание, стирка белья, водопой скота и другие виды водопользования, оказывающие влияние на качество воды.

Акватория первого пояса зон санитарной охраны ограждается буями и другими предупредительными знаками. На судоходных водоемах над водоприемником должны устанавливаться бакены с освещением.

Мероприятия по второму и третьему поясам зон санитарной охраны поверхностных источников водоснабжения (далее соответственно - второй пояс зон санитарной охраны, третий пояс зон санитарной охраны):

1) выявление объектов, загрязняющих источники водоснабжения, с разработкой конкретных водоохраных мероприятий, обеспеченных источниками финансирования, подрядными организациями и согласованных уполномоченным органом Роспотребнадзора;

2) регулирование отведения территории для нового строительства жилых, промышленных и сельскохозяйственных объектов, а также согласование изменений технологий действующих предприятий, связанных с повышением степени опасности загрязнения сточными водами источника водоснабжения;

3) недопущение отведения сточных вод в зоне водосбора источника водоснабжения, включая его притоки, не отвечающих гигиеническим требованиям к охране поверхностных вод;

4) все работы, в том числе добыча песка, гравия, донноуглубительные работы, в пределах акватории зон санитарной охраны допускаются по согласованию с уполномоченным органом Роспотребнадзора лишь при обосновании гидрологическими расчетами отсутствия ухудшения качества воды в створе водозабора;

5) использование химических методов борьбы с эвтрофикацией водоемов допускается при условии применения препаратов, имеющих положительное санитарно-эпидемиологическое заключение;

6) при наличии судоходства необходимо оборудование судов, дебаркадеров и брандвахт устройствами для сбора фановых и подсланевых вод и твердых отходов; оборудование на пристанях сливных станций и приемников для сбора твердых отходов.

8. Мероприятия по второму поясу зон санитарной охраны:

Кроме мероприятий, указанных в части 7 настоящей статьи, в пределах второго пояса зон санитарной охраны поверхностных источников водоснабжения подлежат выполнению следующие мероприятия:

1) не производятся рубки леса главного пользования и реконструкции, а также закрепление за лесозаготовительными предприятиями древесины на корню и лесосечного фонда долгосрочного пользования. Допускаются только рубки ухода и санитарные рубки леса;

2) запрещение расположения стойбищ и выпаса скота, а также всякое другое использование водоема и земельных участков, лесных угодий в пределах прибрежной полосы шириной не менее 500 м, которое может привести к ухудшению качества или уменьшению количества воды источника водоснабжения;

3) использование источников водоснабжения в пределах второго пояса зон санитарной охраны для купания, туризма, водного спорта и рыбной ловли допускается в установленных местах при условии соблюдения гигиенических требований к охране поверхностных вод, а также гигиенических требований к зонам рекреации водных объектов;

4) запрещается сброс промышленных, сельскохозяйственных, городских и ливневых сточных вод, в которых содержание химических веществ и микроорганизмов превышает установленные санитарными правилами гигиенические нормативы качества воды.

Границы второго пояса зон санитарной охраны на пересечении дорог, пешеходных троп и пр. обозначаются столбами со специальными знаками.

#### 9. Мероприятия по санитарно-защитной полосе водоводов:

1) в пределах санитарно-защитной полосы водоводов должны отсутствовать источники загрязнения почвы и грунтовых вод;

2) не допускается прокладка водоводов по территории свалок, полей ассенизации, полей фильтрации, полей орошения, кладбищ, скотомогильников, а также прокладка магистральных водоводов по территории промышленных и сельскохозяйственных предприятий.

### **Статья 67. Ограничения использования земельных участков и объектов капитального строительства в границах охранных зон объектов по производству электрической энергии**

1. Охранные зоны объектов по производству электрической энергии устанавливаются в целях обеспечения безопасного и безаварийного функционирования, безопасной эксплуатации объектов электроэнергетики.

2. Порядок установления охранных зон объектов по производству электрической энергии и их границ, а также ограничения по использованию расположенных в границах охранных зон земельных участков (далее - земельные участки), установлены Правилами установления охранных зон объектов по производству электрической энергии и особым условий использования земельных участков, расположенных в границах таких зон, утвержденными Постановлением Правительства РФ от 18.11.2013 N 1033 (далее в настоящей статье – Правила).

3. В соответствии с пунктом 8 Правил в охранных зонах запрещается осуществлять действия, которые могут нарушить безопасную работу

объектов, в том числе привести к их повреждению или уничтожению и (или) повлечь причинение вреда жизни, здоровью граждан и имуществу физических или юридических лиц, а также нанесение вреда окружающей среде и возникновение пожаров и чрезвычайных ситуаций, а именно:

а) убирать, перемещать, засыпать и повреждать предупреждающие знаки;

б) размещать кладбища, скотомогильники, захоронения отходов производства и потребления, радиоактивных, химических, взрывчатых, токсичных, отравляющих и ядовитых веществ;

в) производить сброс и слив едких и коррозионных веществ, в том числе растворов кислот, щелочей и солей, а также горюче-смазочных материалов;

г) разводить огонь и размещать какие-либо открытые или закрытые источники огня;

д) проводить работы, размещать объекты и предметы, возводить сооружения, которые могут препятствовать доступу к объектам, без создания необходимых для такого доступа проходов и подъездов;

е) производить работы ударными механизмами, сбрасывать тяжести массой свыше 5 тонн;

ж) складировать любые материалы, в том числе взрывоопасные, пожароопасные и горюче-смазочные.

4. В пределах охранных зон без письменного согласования владельцев объектов юридическим и физическим лицам запрещается:

а) размещать детские и спортивные площадки, стадионы, рынки, торговые точки, полевые станы, загоны для скота, гаражи и стоянки всех видов машин и механизмов;

б) проводить любые мероприятия, связанные с пребыванием людей, не занятых выполнением работ, разрешенных в установленном порядке;

в) осуществлять горные, взрывные, мелиоративные работы, в том числе связанные с временным затоплением земель.

5. Для согласования действий, предусмотренных частью 4 настоящей статьи, заинтересованные лица обращаются с письменным заявлением к владельцу объекта не позднее чем за 15 рабочих дней до их осуществления.

Владелец объекта в течение 5 рабочих дней со дня поступления заявления рассматривает его и принимает решение о согласовании (об отказе в согласовании) этих действий.

Решение о согласовании (об отказе в согласовании) действий, предусмотренных частью 4 настоящей статьи, в письменном виде вручается заявителю либо направляется ему почтовым отправлением с уведомлением о вручении. Владелец объекта также информирует заявителя о принятом решении с использованием факсимильных или электронных средств связи, если в заявлении указано на необходимость такого информирования.

Отказ в согласовании должен быть мотивированным и содержать ссылки на положения нормативных правовых актов, которые будут

нарушены вследствие производства заявителем соответствующих работ (осуществления соответствующих действий).

Решение владельца объекта об отказе в согласовании может быть обжаловано в порядке, установленном законодательством Российской Федерации.

Лица, получившие решение о согласовании действий, обязаны осуществлять их с соблюдением условий, обеспечивающих сохранность объектов и их надежную и безопасную эксплуатацию.

## **Статья 68. Ограничения использования земельных участков и объектов капитального строительства в границах охранных зон объектов электросетевого хозяйства**

1. Охранные зоны объектов электросетевого хозяйства устанавливаются в целях обеспечения безопасных условий эксплуатации и исключения возможности повреждения линий электропередачи и иных объектов электросетевого хозяйства устанавливаются особые условия использования территорий.

2. Порядок установления охранных зон объектов электросетевого хозяйства и особых условий использования земельных участков, расположенных в границах таких зон, установлен Постановлением Правительства Российской Федерации от 24.02.2009 №160 (далее в настоящей статье – Порядок).

3. Согласно п. 8 Порядка в охранных зонах запрещается осуществлять любые действия, которые могут нарушить безопасную работу объектов электросетевого хозяйства, в том числе привести к их повреждению или уничтожению, и (или) повлечь причинение вреда жизни, здоровью граждан и имуществу физических или юридических лиц, а также повлечь нанесение экологического ущерба и возникновение пожаров, в том числе:

а) набрасывать на провода и опоры воздушных линий электропередачи посторонние предметы, а также подниматься на опоры воздушных линий электропередачи;

б) размещать любые объекты и предметы (материалы) в пределах созданных в соответствии с требованиями нормативно-технических документов проходов и подъездов для доступа к объектам электросетевого хозяйства, а также проводить любые работы и возводить сооружения, которые могут препятствовать доступу к объектам электросетевого хозяйства, без создания необходимых для такого доступа проходов и подъездов;

в) находиться в пределах огороженной территории и помещениях распределительных устройств и подстанций, открывать двери и люки распределительных устройств и подстанций, производить переключения и подключения в электрических сетях (указанное требование не распространяется на работников, занятых выполнением разрешенных в



установленном порядке работ), разводить огонь в пределах охранных зон вводных и распределительных устройств, подстанций, воздушных линий электропередачи, а также в охранных зонах кабельных линий электропередачи;

г) размещать свалки;

д) производить работы ударными механизмами, сбрасывать тяжести массой свыше 5 тонн, производить сброс и слив едких и коррозионных веществ и горюче-смазочных материалов (в охранных зонах подземных кабельных линий электропередачи).

В пределах охранных зон без письменного решения о согласовании сетевых организаций юридическим и физическим лицам запрещаются:

а) строительство, капитальный ремонт, реконструкция или снос зданий и сооружений;

б) горные, взрывные, мелиоративные работы, в том числе связанные с временным затоплением земель;

в) посадка и вырубка деревьев и кустарников;

г) дноуглубительные, землечерпальные и погрузочно-разгрузочные работы, добыча рыбы, других водных животных и растений придонными орудиями лова, устройство водоемов, колка и заготовка льда (в охранных зонах подводных кабельных линий электропередачи);

д) проход судов, у которых расстояние по вертикали от верхнего крайнего габарита с грузом или без груза до нижней точки провеса проводов переходов воздушных линий электропередачи через водоемы менее минимально допустимого расстояния, в том числе с учетом максимального уровня подъема воды при паводке;

е) проезд машин и механизмов, имеющих общую высоту с грузом или без груза от поверхности дороги более 4,5 метра (в охранных зонах воздушных линий электропередачи);

ж) земляные работы на глубине более 0,3 метра (на вспахиваемых землях на глубине более 0,45 метра), а также планировка грунта (в охранных зонах подземных кабельных линий электропередачи);

з) полив сельскохозяйственных культур в случае, если высота струи воды может составить свыше 3 метров (в охранных зонах воздушных линий электропередачи);

и) полевые сельскохозяйственные работы с применением сельскохозяйственных машин и оборудования высотой более 4 метров (в охранных зонах воздушных линий электропередачи) или полевые сельскохозяйственные работы, связанные с вспашкой земли (в охранных зонах кабельных линий электропередачи).

4. Согласно п. 9 Порядка в охранных зонах, установленных для объектов электросетевого хозяйства напряжением свыше 1000 вольт, помимо действий, предусмотренных пункте 3 настоящей статьи запрещается:

а) складировать или размещать хранилища любых, в том числе горюче-смазочных, материалов;

б) размещать детские и спортивные площадки, стадионы, рынки, торговые точки, полевые станы, загоны для скота, гаражи и стоянки всех видов машин и механизмов, проводить любые мероприятия, связанные с большим скоплением людей, не занятых выполнением разрешенных в установленном порядке работ (в охранных зонах воздушных линий электропередачи);

в) использовать (запускать) любые летательные аппараты, в том числе воздушных змеев, спортивные модели летательных аппаратов (в охранных зонах воздушных линий электропередачи);

г) бросать якоря с судов и осуществлять их проход с отданными якорями, цепями, лотами, волокушами и тралами (в охранных зонах подводных кабельных линий электропередачи);

д) осуществлять проход судов с поднятыми стрелами кранов и других механизмов (в охранных зонах воздушных линий электропередачи).

5. Согласно п. 10 Порядка В пределах охранных зон без письменного решения о согласовании сетевых организаций юридическим и физическим лицам запрещаются:

а) строительство, капитальный ремонт, реконструкция или снос зданий и сооружений;

б) горные, взрывные, мелиоративные работы, в том числе связанные с временным затоплением земель;

в) посадка и вырубка деревьев и кустарников;

г) дноуглубительные, землечерпальные и погрузочно-разгрузочные работы, добыча рыбы, других водных животных и растений придонными орудиями лова, устройство водоемов, колка и заготовка льда (в охранных зонах подводных кабельных линий электропередачи);

д) проход судов, у которых расстояние по вертикали от верхнего крайнего габарита с грузом или без груза до нижней точки провеса проводов переходов воздушных линий электропередачи через водоемы менее минимально допустимого расстояния, в том числе с учетом максимального уровня подъема воды при паводке;

е) проезд машин и механизмов, имеющих общую высоту с грузом или без груза от поверхности дороги более 4,5 метра (в охранных зонах воздушных линий электропередачи);

ж) земляные работы на глубине более 0,3 метра (на вспахиваемых землях на глубине более 0,45 метра), а также планировка грунта (в охранных зонах подземных кабельных линий электропередачи);

з) полив сельскохозяйственных культур в случае, если высота струи воды может составить свыше 3 метров (в охранных зонах воздушных линий электропередачи);

и) полевые сельскохозяйственные работы с применением сельскохозяйственных машин и оборудования высотой более 4 метров (в охранных зонах воздушных линий электропередачи) или полевые сельскохозяйственные работы, связанные с вспашкой земли (в охранных зонах кабельных линий электропередачи).

6. Согласно п. 11 Порядка в охранных зонах, установленных для объектов электросетевого хозяйства напряжением до 1000 вольт, помимо действий, предусмотренных пунктом 5 настоящей статьи, без письменного решения о согласовании сетевых организаций запрещается:

а) размещать детские и спортивные площадки, стадионы, рынки, торговые точки, полевые станы, загоны для скота, гаражи и стоянки всех видов машин и механизмов, садовые, огородные земельные участки и иные объекты недвижимости, расположенные в границах территории ведения гражданами садоводства или огородничества для собственных нужд, объекты жилищного строительства, в том числе индивидуального (в охранных зонах воздушных линий электропередачи);

б) складировать или размещать хранилища любых, в том числе горюче-смазочных, материалов;

в) устраивать причалы для стоянки судов, барж и плавучих кранов, бросать якоря с судов и осуществлять их проход с отданными якорями, цепями, лотами, волокушами и тралами (в охранных зонах подводных кабельных линий электропередачи).

7. Для получения письменного решения о согласовании осуществления действий, предусмотренных пунктами 5,6 настоящей статьи заинтересованные лица обращаются с письменным заявлением к сетевой организации (ее филиалу, представительству или структурному подразделению), ответственной за эксплуатацию соответствующих объектов электросетевого хозяйства, не позднее чем за 15 рабочих дней до осуществления необходимых действий.

Сетевая организация в течение 2 дней с даты поступления заявления рассматривает его и принимает решение о согласовании (отказе в согласовании) осуществления соответствующих действий.

Письменное решение о согласовании (отказе в согласовании) осуществления действий, предусмотренных пунктами 5,6 настоящей статьи, вручается заявителю, либо направляется ему почтовым отправлением с уведомлением о вручении. Заявитель также информируется сетевой организацией о принятом решении с использованием факсимильных или электронных средств связи в случае, если в заявлении указано на необходимость такого информирования.

Отказ в согласовании действий, предусмотренных пунктами 5,6 настоящей статьи, допускается, если осуществление соответствующих действий нарушает требования, установленные нормативными правовыми актами, и может повлечь нарушение функционирования соответствующих объектов электросетевого хозяйства. Отказ должен быть мотивированным и содержать ссылки на положения нормативных правовых актов, которые будут нарушены вследствие производства заявителем соответствующих работ (осуществления соответствующих действий).

Лица, получившие решение о согласовании осуществления действий в охранных зонах, обязаны осуществлять их с соблюдением условий, обеспечивающих сохранность объектов электросетевого хозяйства.

## **Статья 69. Ограничения использования земельных участков и объектов капитального строительства в границах охранных зон линий и сооружений связи и линий и сооружений радификации**

1. В соответствии с Правилами охраны линий и сооружений связи Российской Федерации, утвержденными Постановлением Правительства Российской Федерации от 09 июня 1995 года № 578, на трассах кабельных и воздушных линий связи и линий радификации устанавливаются

1) охранные зоны с особыми условиями использования:

для подземных кабельных и для воздушных линий связи и линий радификации, расположенных вне населенных пунктов на безлесных участках, - в виде участков земли вдоль этих линий, определяемых параллельными прямыми, отстоящими от трассы подземного кабеля связи или от крайних проводов воздушных линий связи и линий радификации не менее чем на 2 метра с каждой стороны;

для кабелей связи при переходах через судоходные и сплавные реки, озера, водохранилища и каналы (арыки) - в виде участков водного пространства по всей глубине от водной поверхности до дна, определяемых параллельными плоскостями, отстоящими от трассы морского кабеля на 0,25 морской мили с каждой стороны или от трассы кабеля при переходах через реки, озера, водохранилища и каналы (арыки) на 100 метров с каждой стороны;

для наземных и подземных необслуживаемых усилительных и регенерационных пунктов на кабельных линиях связи - в виде участков земли, определяемых замкнутой линией, отстоящей от центра установки усилительных и регенерационных пунктов или от границы их обвалования не менее чем на 3 метра и от контуров заземления не менее чем на 2 метра;

2) создаются просеки в лесных массивах и зеленых насаждениях:

при высоте насаждений менее 4 метров - шириной не менее расстояния между крайними проводами воздушных линий связи и линий радификации плюс 4 метра (по 2 метра с каждой стороны от крайних проводов до ветвей деревьев);

при высоте насаждений более 4 метров - шириной не менее расстояния между крайними проводами воздушных линий связи и линий радификации плюс 6 метров (по 3 метра с каждой стороны от крайних проводов до ветвей деревьев);

вдоль трассы кабеля связи - шириной не менее 6 метров (по 3 метра с каждой стороны от кабеля связи).

2. Все работы в охранных зонах линий и сооружений связи, линий и сооружений радификации выполняются с соблюдением действующих нормативных документов по правилам производства и приемки работ.

3. На трассах радиорелейных линий связи в целях предупреждения экранирующего действия распространению радиоволн эксплуатирующие

предприятия определяют участки земли, на которых запрещается возведение зданий и сооружений, а также посадка деревьев. Расположение и границы этих участков предусматриваются в проектах строительства радиорелейных линий связи и согласовываются с органами местного самоуправления поселения.

4. Трассы линий связи должны периодически расчищаться от кустарников и деревьев, содержаться в безопасном в пожарном отношении состоянии, должна поддерживаться установленная ширина просек. Деревья, создающие угрозу проводам линий связи и опорам линий связи, должны быть вырублены с оформлением в установленном порядке лесорубочных билетов (ордеров). Просеки для кабельных и воздушных линий связи и линий радиофикации, проходящие по лесным массивам и зеленым насаждениям, должны содержаться в безопасном в пожарном отношении состоянии силами предприятий, в ведении которых находятся линии связи и линии радиофикации.

5. Минимально допустимые расстояния (разрывы) между сооружениями связи и радиофикации и другими сооружениями определяются правилами возведения соответствующих сооружений и не должны допускать механическое и электрическое воздействие на сооружения связи.

6. Охранные зоны на трассах кабельных и воздушных линий связи и линий радиофикации в полосе отвода автомобильных и железных дорог могут использоваться предприятиями автомобильного и железнодорожного транспорта для их нужд без согласования с предприятиями, в ведении которых находятся эти линии связи, если это не связано с механическим и электрическим воздействием на сооружения линий связи, при условии обязательного обеспечения сохранности линий связи и линий радиофикации.

7. Порядок использования земельных участков, расположенных в охранных зонах сооружений связи и радиофикации, регулируется земельным законодательством Российской Федерации.

8. Иные ограничения использования земельных участков, находящихся в границах охранных зон линий и сооружений связи и линий и сооружений радиофикации, а также особенности использования указанных земельных участков определяются Правилами охраны линий и сооружений связи Российской Федерации, утвержденными Постановлением Правительства Российской Федерации от 09 июня 1995 года № 578.

## **Статья 70. Ограничения использования земельных участков и объектов капитального строительства в границах полос отвода автомобильных дорог**

1. Полоса отвода автомобильной дороги - земельные участки (независимо от категории земель), которые предназначены для размещения конструктивных элементов автомобильной дороги, дорожных сооружений и

на которых располагаются или могут располагаться объекты дорожного сервиса.

2. Ограничения использования полосы отвода автомобильных дорог устанавливаются [Федеральным законом от 08.11.2007 № 257-ФЗ «Об автомобильных дорогах и о дорожной деятельности в Российской Федерации и о внесении изменений в отдельные законодательные акты Российской Федерации»](#).

3. Границы полосы отвода автомобильной дороги определяются на основании документации по планировке территории. Подготовка документации по планировке территории, предназначенной для размещения автомобильных дорог и (или) объектов дорожного сервиса, осуществляется с учетом утверждаемых Правительством Российской Федерации [норм](#) отвода земель для размещения указанных объектов (Постановление Правительства РФ от 02.09.2009 № 717 «О нормах отвода земель для размещения автомобильных дорог и (или) объектов дорожного сервиса»).

В границах полосы отвода автомобильной дороги, за исключением случаев, предусмотренных настоящим Федеральным законом, запрещаются:

1) выполнение работ, не связанных со строительством, с реконструкцией, капитальным ремонтом, ремонтом и содержанием автомобильной дороги, а также с размещением объектов дорожного сервиса;

2) размещение зданий, строений, сооружений и других объектов, не предназначенных для обслуживания автомобильной дороги, ее строительства, реконструкции, капитального ремонта, ремонта и содержания и не относящихся к объектам дорожного сервиса;

3) распашка земельных участков, покос травы, осуществление рубок и повреждение лесных насаждений и иных многолетних насаждений, снятие дерна и выемка грунта, за исключением работ по содержанию полосы отвода автомобильной дороги или ремонту автомобильной дороги, ее участков;

4) выпас животных, а также их прогон через автомобильные дороги вне специально установленных мест, согласованных с владельцами автомобильных дорог;

5) установка рекламных конструкций, не соответствующих требованиям технических регламентов и (или) нормативным правовым актам о безопасности дорожного движения;

6) установка информационных щитов и указателей, не имеющих отношения к обеспечению безопасности дорожного движения или осуществлению дорожной деятельности.

## **Статья 71. Ограничения использования земельных участков в зонах минимальных расстояний газопроводов, нефтепроводов, нефтепродуктопроводов**

1. Зона минимальных расстояний газопроводов нефтепроводов, нефтепродуктопроводов — это расстояние от оси подземных магистральных

трубопроводов до населенных пунктов, отдельных промышленных и предприятий, зданий и сооружений, транспортной инфраструктуры. Зоны минимальных расстояний определяются в зависимости от диаметра трубопровода и класса опасности указанных объектов.

2. Размеры зон минимальных расстояний магистральных трубопроводов установлены в СП 136.13330.2012 «Свод правил. Магистральные трубопроводы».

## **Статья 72. Ограничения использования земельных участков и объектов капитального строительства в охранных зонах магистральных трубопроводов**

1. Для исключения возможности повреждения трубопроводов (при любом виде их прокладки) Правилами охраны магистральных трубопроводов, утвержденными Минтопэнерго РФ 29.04.1992, Постановлением Госгортехнадзора РФ от 22.04.1992 № 9, устанавливаются охранные зоны:

а) вдоль трасс трубопроводов, транспортирующих нефть, природный газ, нефтепродукты, нефтяной и искусственные углеводородные газы, - в виде участка земли, ограниченного условными линиями, проходящими в 25 метрах от оси трубопровода с каждой стороны;

б) вдоль трасс трубопроводов, транспортирующих сжиженные углеводородные газы, нестабильные бензин и конденсат, - в виде участка земли, ограниченного условными линиями, проходящими в 100 метрах от оси трубопровода с каждой стороны;

в) вдоль трасс многониточных трубопроводов - в виде участка земли, ограниченного условными линиями, проходящими на указанных выше расстояниях от осей крайних трубопроводов;

г) вдоль подводных переходов - в виде участка водного пространства от водной поверхности до дна, заключенного между параллельными плоскостями, отстоящими от осей крайних ниток переходов на 100 метров с каждой стороны;

д) вокруг емкостей для хранения и разгазирования конденсата, земляных амбаров для аварийного выпуска продукции - в виде участка земли, ограниченного замкнутой линией, отстоящей от границ территорий указанных объектов на 50 метров во все стороны;

е) вокруг технологических установок подготовки продукции к транспорту, головных и промежуточных перекачивающих и наливных насосных станций, резервуарных парков, компрессорных и газораспределительных станций, узлов измерения продукции, наливных и сливных эстакад, станций подземного хранения газа, пунктов подогрева нефти, нефтепродуктов - в виде участка земли, ограниченного замкнутой линией, отстоящей от границ территорий указанных объектов на 100 метров во все стороны.

2. В охранных зонах трубопроводов запрещается производить всякого рода действия, могущие нарушить нормальную эксплуатацию трубопроводов либо привести к их повреждению, в частности:

а) перемещать, засыпать и ломать опознавательные и сигнальные знаки, контрольно - измерительные пункты;

б) открывать люки, калитки и двери необслуживаемых усилительных пунктов кабельной связи, ограждений узлов линейной арматуры, станций катодной и дренажной защиты, линейных и смотровых колодцев и других линейных устройств, открывать и закрывать краны и задвижки, отключать или включать средства связи, энергоснабжения и телемеханики трубопроводов;

в) устраивать всякого рода свалки, выливать растворы кислот, солей и щелочей;

г) разрушать берегоукрепительные сооружения, водопропускные устройства, земляные и иные сооружения (устройства), предохраняющие трубопроводы от разрушения, а прилегающую территорию и окружающую местность - от аварийного разлива транспортируемой продукции;

д) бросать якоря, проходить с отданными якорями, цепями, лотами, волокушами и тралами, производить дноуглубительные и землечерпальные работы;

е) разводить огонь и размещать какие-либо открытые или закрытые источники огня.

3. В охранных зонах трубопроводов без письменного разрешения предприятий трубопроводного транспорта запрещается:

а) возводить любые постройки и сооружения;

б) высаживать деревья и кустарники всех видов, складировать корма, удобрения, материалы, сено и солому, располагать коновязи, содержать скот, выделять рыбопромысловые участки, производить добычу рыбы, а также водных животных и растений, устраивать водопой, производить колку и заготовку льда;

в) сооружать проезды и переезды через трассы трубопроводов, устраивать стоянки автомобильного транспорта, тракторов и механизмов, размещать сады и огороды;

г) производить мелиоративные земляные работы, сооружать оросительные и осушительные системы;

д) производить всякого рода открытые и подземные, горные, строительные, монтажные и взрывные работы, планировку грунта.

Письменное разрешение на производство взрывных работ в охранных зонах трубопроводов выдается только после представления предприятием, производящим эти работы, соответствующих материалов, предусмотренных действующими Едиными правилами безопасности при взрывных работах;

е) производить геологосъемочные, геолого - разведочные, поисковые, геодезические и другие изыскательские работы, связанные с устройством скважин, шурфов и взятием проб грунта (кроме почвенных образцов).



Предприятия и организации, получившие письменное разрешение на ведение в охранных зонах трубопроводов работ, обязаны выполнять их с соблюдением условий, обеспечивающих сохранность трубопроводов и опознавательных знаков, и несут ответственность за повреждение последних.

4. Предприятиям трубопроводного транспорта разрешается:

а) подъезд в соответствии со схемой проездов, согласованной с землепользователем, автомобильного транспорта и других средств к трубопроводу и его объектам для обслуживания и проведения ремонтных работ.

В аварийных ситуациях разрешается подъезд к трубопроводу и сооружениям на нем по маршруту, обеспечивающему доставку техники и материалов для устранения аварий с последующим оформлением и оплатой нанесенных убытков землевладельцам.

Если трубопроводы проходят по территории запретных зон и специальных объектов, то соответствующие организации должны выдавать работникам, обслуживающим эти трубопроводы, пропуска для проведения осмотров и ремонтных работ в любое время суток;

б) устройство в пределах охранной зоны шурфов для проверки качества изоляции трубопроводов и состояния средств их электрохимической защиты от коррозии и производство других земляных работ, необходимых для обеспечения нормальной эксплуатации трубопроводов, с предварительным (не менее чем за 5 суток до начала работ) уведомлением об этом землепользователя;

в) вырубка деревьев при авариях на трубопроводах, проходящих через лесные угодья, с последующим оформлением в установленном порядке лесорубочных билетов и с очисткой мест от порубочных остатков.

5. В случае необходимости предприятия трубопроводного транспорта могут осуществлять в процессе текущего содержания трубопроводов рубку леса в их охранных зонах с оформлением лесорубочных билетов на общих основаниях. Полученная при этом древесина используется указанными предприятиями.

6. Любые работы и действия, производимые в охранных зонах трубопроводов, кроме ремонтно-восстановительных и сельскохозяйственных работ, могут выполняться только по получении разрешения на производство работ в охранной зоне магистрального трубопровода от предприятия трубопроводного транспорта.

7. Разрешение на производство работ может быть выдано только при условии наличия у производителя работ проектной и исполнительной документации, на которой нанесены действующие трубопроводы.

8. Полевые сельскохозяйственные работы в охранных зонах трубопроводов производятся землепользователями с предварительным уведомлением предприятия трубопроводного транспорта о их начале.

### **Статья 73. Ограничения использования земельных участков и объектов капитального строительства в охранных зонах газораспределительных сетей**

1. Распределительные газопроводы – газопроводы, обеспечивающие подачу газа от газораспределительных станций магистральных газопроводов или других источников газоснабжения до газопроводов-вводов или организаций - потребителей газа.

2. Правила охраны газораспределительных сетей устанавливаются Постановлением Правительства Российской Федерации от 20.11.2000 № 878 (далее в настоящей статье – Правила).

Согласно п. 7 Правил Для газораспределительных сетей устанавливаются следующие охранные зоны:

а) вдоль трасс наружных газопроводов - в виде территории, ограниченной условными линиями, проходящими на расстоянии 2 метров с каждой стороны газопровода;

б) вдоль трасс подземных газопроводов из полиэтиленовых труб при использовании медного провода для обозначения трассы газопровода - в виде территории, ограниченной условными линиями, проходящими на расстоянии 3 метров от газопровода со стороны провода и 2 метров - с противоположной стороны;

в) вдоль трасс наружных газопроводов на вечномёрзлых грунтах независимо от материала труб - в виде территории, ограниченной условными линиями, проходящими на расстоянии 10 метров с каждой стороны газопровода;

г) вокруг отдельно стоящих газорегуляторных пунктов - в виде территории, ограниченной замкнутой линией, проведенной на расстоянии 10 метров от границ этих объектов. Для газорегуляторных пунктов, пристроенных к зданиям, охранный зона не регламентируется;

д) вдоль подводных переходов газопроводов через судоходные и сплавные реки, озера, водохранилища, каналы - в виде участка водного пространства от водной поверхности до дна, заключенного между параллельными плоскостями, отстоящими на 100 м с каждой стороны газопровода;

е) вдоль трасс межпоселковых газопроводов, проходящих по лесам и древесно-кустарниковой растительности, - в виде просек шириной 6 метров, по 3 метра с каждой стороны газопровода. Для надземных участков газопроводов расстояние от деревьев до трубопровода должно быть не менее высоты деревьев в течение всего срока эксплуатации газопровода.

3. Отсчет расстояний при определении охранных зон газопроводов производится от оси газопровода - для однопроводных газопроводов и от осей крайних ниток газопроводов - для многопроводных.

4. На земельные участки, входящие в охранные зоны газораспределительных сетей, в целях предупреждения их повреждения или

нарушения условий их нормальной эксплуатации налагаются ограничения (обременения). Запрещается:

а) строить объекты жилищно-гражданского и производственного назначения;

б) сносить и реконструировать мосты, коллекторы, автомобильные и железные дороги с расположенными на них газораспределительными сетями без предварительного выноса этих газопроводов по согласованию с эксплуатационными организациями;

в) разрушать берегоукрепительные сооружения, водопропускные устройства, земляные и иные сооружения, предохраняющие газораспределительные сети от разрушений;

г) перемещать, повреждать, засыпать и уничтожать опознавательные знаки, контрольно-измерительные пункты и другие устройства газораспределительных сетей;

д) устраивать свалки и склады, разливать растворы кислот, солей, щелочей и других химически активных веществ;

е) огораживать и перегораживать охранные зоны, препятствовать доступу персонала эксплуатационных организаций к газораспределительным сетям, проведению обслуживания и устранению повреждений газораспределительных сетей;

ж) разводить огонь и размещать источники огня;

з) рыть погреба, копать и обрабатывать почву сельскохозяйственными и мелиоративными орудиями и механизмами на глубину более 0,3 метра;

и) открывать калитки и двери газорегуляторных пунктов, станций катодной и дренажной защиты, люки подземных колодцев, включать или отключать электроснабжение средств связи, освещения и систем телемеханики;

к) набрасывать, приставлять и привязывать к опорам и надземным газопроводам, ограждениям и зданиям газораспределительных сетей посторонние предметы, лестницы, влезать на них;

л) самовольно подключаться к газораспределительным сетям.

5. Лесохозяйственные, сельскохозяйственные и другие работы, не подпадающие под ограничения, указанные в пункте 4 настоящей статьи, и не связанные с нарушением земельного горизонта и обработкой почвы на глубину более 0,3 метра, производятся собственниками, владельцами или пользователями земельных участков в охранной зоне газораспределительной сети при условии предварительного письменного уведомления эксплуатационной организации не менее чем за 3 рабочих дня до начала работ.

6. Хозяйственная деятельность в охранных зонах газораспределительных сетей, не предусмотренная пунктами 4 и 5 настоящей статьи, при которой производится нарушение поверхности земельного участка и обработка почвы на глубину более 0,3 метра, осуществляется на основании письменного разрешения эксплуатационной организации газораспределительных сетей.

## **Статья 74 Ограничения использования земельных участков и объектов капитального строительства в охранных зонах стационарных пунктов наблюдений за состоянием окружающей природной среды, ее загрязнением**

1. Под стационарным пунктом наблюдений понимается комплекс, включающий в себя земельный участок или часть акватории с установленными на них приборами и оборудованием, предназначенными для определения характеристик окружающей природной среды, ее загрязнения.

2. Порядок создания охранных зон устанавливается Постановлением Правительства РФ от 27.08.1999 № 972 «Об утверждении Положения о создании охранных зон стационарных пунктов наблюдений за состоянием окружающей природной среды, ее загрязнением».

3. В целях получения достоверной информации о состоянии окружающей природной среды, ее загрязнении вокруг стационарных пунктов наблюдений (кроме метеорологического оборудования, устанавливаемого на аэродромах) создаются охранные зоны в виде земельных участков и частей акваторий, ограниченных на плане местности замкнутой линией, отстоящей от границ этих пунктов на расстоянии, как правило, 200 метров во все стороны. Размеры и границы охранных зон стационарных пунктов наблюдений, размещенных на территории портов Российской Федерации, определяются по согласованию с администрацией портов с тем, чтобы не создавать помехи производственной деятельности, и с учетом перспектив развития портовых комплексов и объектов инфраструктуры морского и внутреннего водного транспорта.

4. В пределах охранных зон стационарных пунктов наблюдений устанавливаются ограничения на хозяйственную деятельность, которая может отразиться на достоверности информации о состоянии окружающей природной среды, ее загрязнении.

5. На земельные участки, через которые осуществляется проход или проезд к стационарным пунктам наблюдений, входящим в государственную наблюдательную сеть, могут быть установлены сервитуты в порядке, определенном законодательством Российской Федерации.

».