

ОПИСАНИЕ МЕСТОПОЛОЖЕНИЯ ГРАНИЦ

Территориальная зона Зона отдыха и туризма (Р-2)

(наименование объекта, местоположение границ которого описано (далее - объект))

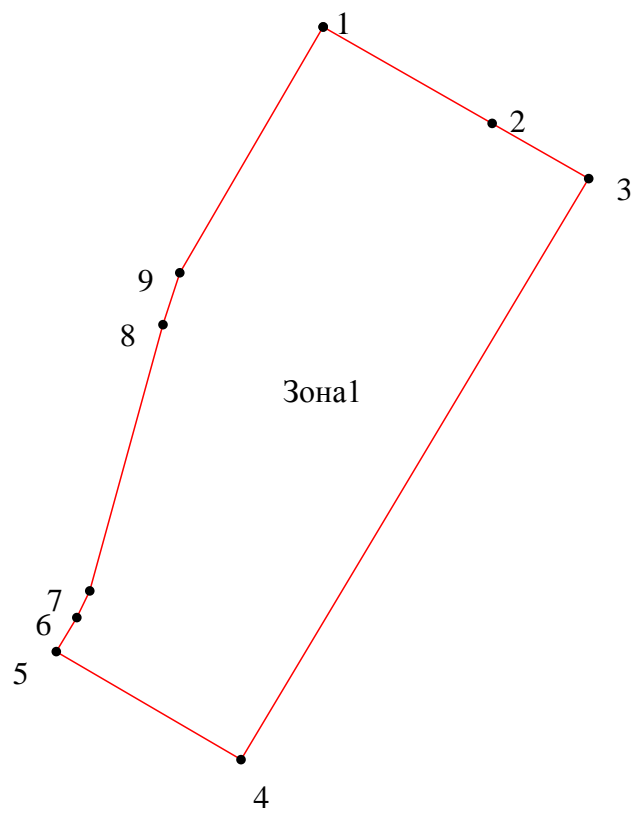
Раздел 1

Сведения об объекте

Сведения об объекте		
№ п/п	Характеристики объекта	Описание характеристик
1	2	3
1	Местоположение объекта	446195, Самарская обл, Большеглушицкий р-н, Кобзевка п
2	Площадь объекта +/- величина погрешности определения площади (Р+/- Дельта Р)	12960 кв.м ± 23 кв.м
3	Иные характеристики объекта	<p>Основной вид разрешенного использования: Парки культуры и отдыха, Цирки и зверинцы, Обеспечение деятельности в области гидрометеорологии и смежных с ней областях, Общественное питание, Гостиничное обслуживание, Отдых (рекреация), Спорт, Обеспечение спортивно-зрелищных мероприятий, Обеспечение занятий спортом в помещениях, Площадки для занятий спортом, Оборудованные площадки для занятий спортом, Водный спорт, Спортивные базы, Природно-познавательный туризм, Туристическое обслуживание, Охота и рыбалка, Причалы для маломерных судов, Поля для гольфа или конных прогулок, Обеспечение внутреннего правопорядка, Деятельность по особой охране и изучению природы, Охрана природных территорий, Курортная деятельность, Санаторная деятельность, Историко-культурная деятельность, Водные объекты, Общее пользование водными объектами, Специальное пользование водными объектами, Гидротехнические сооружения, Земельные участки (территории) общего пользования, Улично-дорожная сеть, Благоустройство территории. Условно разрешенный вид разрешенного использования: Для ведения личного подсобного хозяйства (приусадебный земельный участок), Хранение автотранспорта, Коммунальное обслуживание, Ветеринарное обслуживание, Амбулаторное ветеринарное обслуживание, Магазины, Развлекательные мероприятия, Служебные гаражи, Выставочно-ярмарочная деятельность, Авиационный спорт, Стоянки, транспорта общего пользования.</p>

Раздел 4

План границ объекта



Масштаб 1: 2000

Используемые условные знаки и обозначения:

Обозначения земельных участков, размеры которых не могут быть переданы в масштабе разделов графической части:

- Обозначение точки земельных участков, имеющиеся в ГКН сведения о границе которых достаточны для определения ее положения на местности.
- Обозначение точки земельных участков, имеющиеся в ГКН сведения о границе которых не достаточны для определения ее положения на местности.
- Обозначение точки земельных участков, представляющих собой единое землепользование с преобладанием обособленных участков, имеющиеся в ГКН сведения о границах которых достаточны для определения их положения на местности.

- Обозначение точки ранее учтенных земельных участков, представляющих собой единое землепользование с преобладанием обособленных участков, имеющиеся в ГКН сведения о границах которых не достаточны для определения их положения на местности.

==== Граница ранее учтенного земельного участка, представляющего собой единое землепользование с преобладанием условных участков, имеющиеся в ГКН сведения о границах которых достаточны для определения их положения на местности.

----- Граница земельного участка, представляющего собой единое землепользование с преобладанием условных участков, имеющиеся в ГКН сведения о границах которых не достаточны для определения их положения на местности.

Обозначения земельных участков, размеры которых могут быть переданы в масштабе разделов графической части:

- Характерная точка границы, сведения о которой не позволяют однозначно определить ее положение на местности.
- Характерная точка границы, сведения о которой позволяют однозначно определить ее положение на местности.

— Существующая часть границы земельных участков, имеющиеся в ГКН сведения о которой достаточны для определения ее местоположения.









— Вновь образованная часть границы земельных участков, сведения о которой достаточны для определения ее местоположения.

--- Существующая часть границы земельных участков, имеющиеся сведения о которой не достаточны для определения ее местоположения.

--- Вновь образованная часть границы земельных участков, сведения о которой не достаточны для определения ее местоположения.

⊙ Базовая станция при спутниковых наблюдениях (GPS или ГЛОНАСС)

△ Пункты опорной межевой сети (ОМС), (пункт ГГС)

	Пункты съёмочного обоснования, созданные при проведении кадастровых работ
	Межевые знаки, которые использовались в качестве опорной сети или съёмочного обоснования
	Внемасштабный площадной участок, границы которого установлены декларативно
	Граница субъекта Российской Федерации
	Граница муниципального образования
	Граница кадастрового округа
	Граница кадастрового района
	Граница кадастрового квартала