

**ФГИС ЕГРН**

полное наименование органа регистрации прав

Раздел 1

Выписка из Единого государственного реестра недвижимости об объекте недвижимости

**Сведения о характеристиках объекта недвижимости**

На основании запроса от 22.06.2020 г., поступившего на рассмотрение 22.06.2020 г., сообщаем, что согласно записям Единого государственного реестра недвижимости:

<b>Земельный участок</b>			
<small>(вид объекта недвижимости)</small>			
Лист № ____ Раздела <b>1</b>	Всего листов раздела <b>1</b> : ____	Всего разделов: ____	Всего листов выписки: ____
<b>22.06.2020 № 99/2020/334350127</b>			
Кадастровый номер:		<b>63:14:0803001:25</b>	

Номер кадастрового квартала:	63:14:0803001
Дата присвоения кадастрового номера:	20.11.2017
Ранее присвоенный государственный учетный номер:	данные отсутствуют
Адрес:	Самарская область, Большеглушицкий район, сельское поселение Большая Глушица
Площадь:	6966207 +/- 23094 кв. м
Кадастровая стоимость, руб.:	9404379.45
Кадастровые номера расположенных в пределах земельного участка объектов недвижимости:	данные отсутствуют
Кадастровые номера объектов недвижимости, из которых образован объект недвижимости:	63:14:0803001:24
Кадастровые номера образованных объектов недвижимости:	данные отсутствуют
Сведения о включении объекта недвижимости в состав предприятия как имущественного комплекса:	

Государственный регистратор		ФГИС ЕГРН
полное наименование должности	подпись	инициалы, фамилия

М.П.

Выписка из Единого государственного реестра недвижимости об объекте недвижимости  
**Сведения о характеристиках объекта недвижимости**

<b>Земельный участок</b>		
<small>(вид объекта недвижимости)</small>		
Лист № <u>    </u> Раздела <b>1</b>	Всего листов раздела <b>1</b> : <u>    </u>	Всего разделов: <u>    </u>
<b>22.06.2020 № 99/2020/334350127</b>		
Кадастровый номер:		<b>63:14:0803001:25</b>
Категория земель:	Земли сельскохозяйственного назначения	
Виды разрешенного использования:	Для сельскохозяйственного производства	
Сведения о кадастровом инженере:	Прошалькина Елена Валериевна №63-11-96, ООО "СВЗК"	
Сведения о лесах, водных объектах и об иных природных объектах, расположенных в пределах земельного участка:	данные отсутствуют	
Сведения о том, что земельный участок полностью или частично расположен в границах зоны с особыми условиями использования территории или территории объекта культурного наследия	данные отсутствуют	
Сведения о том, что земельный участок расположен в границах особой экономической зоны, территории опережающего социально-экономического развития, зоны территориального развития в Российской Федерации, игровой зоны:	данные отсутствуют	
Сведения о том, что земельный участок расположен в границах особо охраняемой природной территории, охотничьих угодий, лесничеств, лесопарков:	данные отсутствуют	
Сведения о результатах проведения государственного земельного надзора:	данные отсутствуют	
Сведения о расположении земельного участка в границах территории, в отношении которой утвержден проект межевания территории:	данные отсутствуют	
Государственный регистратор		ФГИС ЕГРН
полное наименование должности	подпись	инициалы, фамилия

М.П.

Выписка из Единого государственного реестра недвижимости об объекте недвижимости  
**Сведения о характеристиках объекта недвижимости**

<b>Земельный участок</b>		
<small>(вид объекта недвижимости)</small>		
Лист № <u>   </u> Раздела <b>1</b>	Всего листов раздела <b>1</b> : <u>   </u>	Всего разделов: <u>   </u>
<b>22.06.2020 № 99/2020/334350127</b>		Всего листов выписки: <u>   </u>
Кадастровый номер:		<b>63:14:0803001:25</b>
Условный номер земельного участка:	данные отсутствуют	
Сведения о принятии акта и (или) заключении договора, предусматривающих предоставление в соответствии с земельным законодательством исполнительным органом государственной власти или органом местного самоуправления находящегося в государственной или муниципальной собственности земельного участка для строительства наемного дома социального использования или наемного дома коммерческого использования:	данные отсутствуют	
Сведения о том, что земельный участок или земельные участки образованы на основании решения об изъятии земельного участка и (или) расположенного на нем объекта недвижимости для государственных или муниципальных нужд:	данные отсутствуют	
Сведения о том, что земельный участок образован из земель или земельного участка, государственная собственность на которые не разграничена:	данные отсутствуют	
Сведения о наличии земельного спора о местоположении границ земельных участков:	данные отсутствуют	
Статус записи об объекте недвижимости:	Сведения об объекте недвижимости имеют статус "актуальные"	
Особые отметки:	Граница земельного участка состоит из 4 контуров. Посредством данного земельного участка обеспечен доступ к земельному участку (земельным участкам) с кадастровым номером (кадастровыми номерами) 63:14:0803001:26. Сведения о видах разрешенного использования имеют статус «Актуальные незасвидетельствованные». Право (ограничение права, обременение объекта недвижимости) зарегистрировано на данный объект недвижимости с видами разрешенного использования «Для сельскохозяйственного производства».	
Получатель выписки:	Акянова Наталья Владимировна	
Государственный регистратор	подпись	ФГИС ЕГРН
полное наименование должности		инициалы, фамилия

М.П.

Выписка из Единого государственного реестра недвижимости об объекте недвижимости  
Сведения о зарегистрированных правах

<b>Земельный участок</b>		
<small>(вид объекта недвижимости)</small>		
Лист № <u>   </u> Раздела <u>2</u>	Всего листов раздела <u>2</u> : <u>   </u>	Всего разделов: <u>   </u>
<b>22.06.2020 № 99/2020/334350127</b>		Всего листов выписки: <u>   </u>
Кадастровый номер:		<b>63:14:0803001:25</b>
1.	Правообладатель (правообладатели):	1.1. Ракитин Алексей Владимирович
2.	Вид, номер и дата государственной регистрации права:	2.1. Собственность, № 63:14:0803001:25-63/015/2017-1 от 23.11.2017
3.	Ограничение прав и обременение объекта недвижимости:	не зарегистрировано
4.	Договоры участия в долевом строительстве:	данные отсутствуют
5.	Заявленные в судебном порядке права требования:	данные отсутствуют
6.	Сведения о возражении в отношении зарегистрированного права:	данные отсутствуют
7.	Сведения о наличии решения об изъятии объекта недвижимости для государственных и муниципальных нужд:	данные отсутствуют
8.	Сведения о невозможности государственной регистрации без личного участия правообладателя или его законного представителя:	
9.	Правопритязания и сведения о наличии поступивших, но не рассмотренных заявлений о проведении государственной регистрации права (перехода, прекращения права), ограничения права или обременения объекта недвижимости, сделки в отношении объекта недвижимости:	данные отсутствуют
10.	Сведения об осуществлении государственной регистрации сделки, права, ограничения права без необходимого в силу закона согласия третьего лица, органа:	данные отсутствуют
11.	Сведения о невозможности государственной регистрации перехода, прекращения, ограничения права на земельный участок из земель сельскохозяйственного назначения:	
Государственный регистратор		ФГИС ЕГРН
полное наименование должности		инициалы, фамилия
		подпись

М.П.

Выписка из Единого государственного реестра недвижимости об объекте недвижимости  
**Описание местоположения земельного участка**

<b>Земельный участок</b>			
(вид объекта недвижимости)			
Лист № ___ Раздела <b>3</b>	Всего листов раздела <b>3</b> : ___	Всего разделов: ___	Всего листов выписки: ___
<b>22.06.2020 № 99/2020/334350127</b>			
Кадастровый номер:		<b>63:14:0803001:25</b>	

План (чертеж, схема) земельного участка			
Масштаб 1: данные отсутствуют	Условные обозначения:		

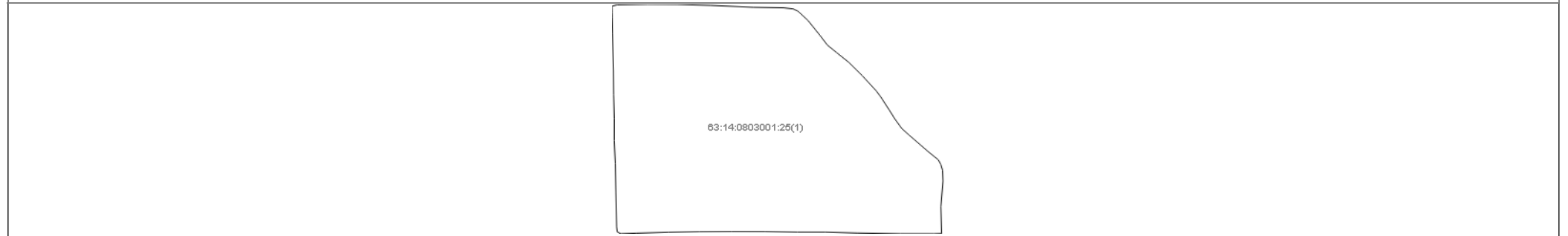
Государственный регистратор		ФГИС ЕГРН
полное наименование должности	подпись	инициалы, фамилия

М.П.

Выписка из Единого государственного реестра недвижимости об объекте недвижимости  
**Описание местоположения земельного участка**

<b>Земельный участок</b>			
(вид объекта недвижимости)			
Лист № ____ Раздела <b>3</b>	Всего листов раздела <b>3</b> : ____	Всего разделов: ____	Всего листов выписки: ____
<b>22.06.2020 № 99/2020/334350127</b>			
Кадастровый номер:		<b>63:14:0803001:25</b>	

План (чертеж, схема) земельного участка



Масштаб 1: данные отсутствуют

Условные обозначения:

Государственный регистратор		ФГИС ЕГРН
полное наименование должности	подпись	инициалы, фамилия

М.П.

Выписка из Единого государственного реестра недвижимости об объекте недвижимости  
**Описание местоположения земельного участка**

<b>Земельный участок</b>			
(вид объекта недвижимости)			
Лист № ____ Раздела <b>3</b>	Всего листов раздела <b>3</b> : ____	Всего разделов: ____	Всего листов выписки: ____
<b>22.06.2020 № 99/2020/334350127</b>			
Кадастровый номер:		<b>63:14:0803001:25</b>	

План (чертеж, схема) земельного участка



Масштаб 1: данные отсутствуют

Условные обозначения:

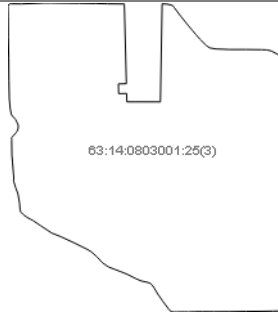
Государственный регистратор		ФГИС ЕГРН
полное наименование должности	подпись	инициалы, фамилия

М.П.

Выписка из Единого государственного реестра недвижимости об объекте недвижимости  
**Описание местоположения земельного участка**

<b>Земельный участок</b>			
(вид объекта недвижимости)			
Лист № ____ Раздела <b>3</b>	Всего листов раздела <b>3</b> : ____	Всего разделов: ____	Всего листов выписки: ____
Кадастровый номер:		<b>22.06.2020 № 99/2020/334350127</b>	
		<b>63:14:0803001:25</b>	

План (чертеж, схема) земельного участка



Масштаб 1: данные отсутствуют

Условные обозначения:

Государственный регистратор		ФГИС ЕГРН
полное наименование должности	подпись	инициалы, фамилия


М.П.



Выписка из Единого государственного реестра недвижимости об объекте недвижимости  
**Описание местоположения земельного участка**

<b>Земельный участок</b>			
(вид объекта недвижимости)			
Лист № ____ Раздела <b>3</b>	Всего листов раздела <b>3</b> : ____	Всего разделов: ____	Всего листов выписки: ____
<b>22.06.2020 № 99/2020/334350127</b>			
Кадастровый номер:		<b>63:14:0803001:25</b>	

План (чертеж, схема) земельного участка



Масштаб 1: данные отсутствуют

Условные обозначения:

Государственный регистратор		ФГИС ЕГРН
полное наименование должности	подпись	инициалы, фамилия

М.П.

Выписка из Единого государственного реестра недвижимости об объекте недвижимости  
**Описание местоположения земельного участка**

<b>Земельный участок</b>			
<small>(вид объекта недвижимости)</small>			
Лист № <u>    </u> Раздела <b>3.1</b>	Всего листов раздела <b>3.1</b> : <u>    </u>	Всего разделов: <u>    </u>	Всего листов выписки: <u>    </u>
<b>22.06.2020 № 99/2020/334350127</b>			
Кадастровый номер:		<b>63:14:0803001:25</b>	

Описание местоположения границ земельного участка							
Номер п/п	Номер точки		Дирекционный угол	Горизонтальное проложение, м	Описание закрепления на местности	Кадастровые номера смежных участков	Сведения об адресах правообладателей смежных земельных участков
	начальная	конечная					
1	2	3	4	5	6	7	8
1	1	2	данные отсутствуют	данные отсутствуют	данные отсутствуют	данные отсутствуют	данные отсутствуют
2	1	2	данные отсутствуют	данные отсутствуют	данные отсутствуют	данные отсутствуют	данные отсутствуют
3	1	2	данные отсутствуют	данные отсутствуют	данные отсутствуют	данные отсутствуют	данные отсутствуют
4	1	2	данные отсутствуют	данные отсутствуют	данные отсутствуют	данные отсутствуют	данные отсутствуют
5	2	3	данные отсутствуют	данные отсутствуют	данные отсутствуют	данные отсутствуют	данные отсутствуют
6	2	3	данные отсутствуют	данные отсутствуют	данные отсутствуют	данные отсутствуют	данные отсутствуют
7	2	3	данные отсутствуют	данные отсутствуют	данные отсутствуют	данные отсутствуют	данные отсутствуют
8	2	3	данные отсутствуют	данные отсутствуют	данные отсутствуют	данные отсутствуют	данные отсутствуют
9	3	4	данные отсутствуют	данные отсутствуют	данные отсутствуют	данные отсутствуют	данные отсутствуют
10	3	4	данные отсутствуют	данные отсутствуют	данные отсутствуют	данные отсутствуют	данные отсутствуют
11	3	4	данные отсутствуют	данные отсутствуют	данные отсутствуют	данные отсутствуют	данные отсутствуют
12	3	4	данные отсутствуют	данные отсутствуют	данные отсутствуют	данные отсутствуют	данные отсутствуют
13	4	5	данные отсутствуют	данные отсутствуют	данные отсутствуют	данные отсутствуют	данные отсутствуют
14	4	5	данные отсутствуют	данные отсутствуют	данные отсутствуют	данные отсутствуют	данные отсутствуют
15	4	5	данные отсутствуют	данные отсутствуют	данные отсутствуют	данные отсутствуют	данные отсутствуют

Государственный регистратор		ФГИС ЕГРН
полное наименование должности	подпись	инициалы, фамилия

М.П.

Выписка из Единого государственного реестра недвижимости об объекте недвижимости  
**Описание местоположения земельного участка**

<b>Земельный участок</b>			
<small>(вид объекта недвижимости)</small>			
Лист № ___	Раздела <b>3.1</b>	Всего листов раздела <b>3.1</b> : ___	Всего разделов: ___
		<b>22.06.2020 № 99/2020/334350127</b>	Всего листов выписки: ___
Кадастровый номер:		<b>63:14:0803001:25</b>	

Описание местоположения границ земельного участка							
Номер п/п	Номер точки		Дирекционный угол	Горизонтальное проложение, м	Описание закрепления на местности	Кадастровые номера смежных участков	Сведения об адресах правообладателей смежных земельных участков
	начальная	конечная					
1	2	3	4	5	6	7	8
16	4	5	данные отсутствуют	данные отсутствуют	данные отсутствуют	данные отсутствуют	данные отсутствуют
17	5	6	данные отсутствуют	данные отсутствуют	данные отсутствуют	данные отсутствуют	данные отсутствуют
18	5	6	данные отсутствуют	данные отсутствуют	данные отсутствуют	данные отсутствуют	данные отсутствуют
19	5	6	данные отсутствуют	данные отсутствуют	данные отсутствуют	данные отсутствуют	данные отсутствуют
20	5	6	данные отсутствуют	данные отсутствуют	данные отсутствуют	данные отсутствуют	данные отсутствуют
21	6	7	данные отсутствуют	данные отсутствуют	данные отсутствуют	данные отсутствуют	данные отсутствуют
22	6	7	данные отсутствуют	данные отсутствуют	данные отсутствуют	данные отсутствуют	данные отсутствуют
23	6	7	данные отсутствуют	данные отсутствуют	данные отсутствуют	данные отсутствуют	данные отсутствуют
24	6	7	данные отсутствуют	данные отсутствуют	данные отсутствуют	данные отсутствуют	данные отсутствуют
25	7	8	данные отсутствуют	данные отсутствуют	данные отсутствуют	данные отсутствуют	данные отсутствуют
26	7	8	данные отсутствуют	данные отсутствуют	данные отсутствуют	данные отсутствуют	данные отсутствуют
27	7	8	данные отсутствуют	данные отсутствуют	данные отсутствуют	данные отсутствуют	данные отсутствуют
28	7	8	данные отсутствуют	данные отсутствуют	данные отсутствуют	данные отсутствуют	данные отсутствуют
29	8	9	данные отсутствуют	данные отсутствуют	данные отсутствуют	данные отсутствуют	данные отсутствуют
30	8	9	данные отсутствуют	данные отсутствуют	данные отсутствуют	данные отсутствуют	данные отсутствуют

Государственный регистратор		ФГИС ЕГРН
полное наименование должности	подпись	инициалы, фамилия

М.П.

Выписка из Единого государственного реестра недвижимости об объекте недвижимости  
**Описание местоположения земельного участка**

<b>Земельный участок</b>			
<small>(вид объекта недвижимости)</small>			
Лист № ___	Раздела <b>3.1</b>	Всего листов раздела <b>3.1</b> : ___	Всего разделов: ___
		<b>22.06.2020 № 99/2020/334350127</b>	Всего листов выписки: ___
Кадастровый номер:		<b>63:14:0803001:25</b>	

Описание местоположения границ земельного участка							
Номер п/п	Номер точки		Дирекционный угол	Горизонтальное проложение, м	Описание закрепления на местности	Кадастровые номера смежных участков	Сведения об адресах правообладателей смежных земельных участков
	начальная	конечная					
1	2	3	4	5	6	7	8
31	8	9	данные отсутствуют	данные отсутствуют	данные отсутствуют	данные отсутствуют	данные отсутствуют
32	8	9	данные отсутствуют	данные отсутствуют	данные отсутствуют	данные отсутствуют	данные отсутствуют
33	9	10	данные отсутствуют	данные отсутствуют	данные отсутствуют	данные отсутствуют	данные отсутствуют
34	9	10	данные отсутствуют	данные отсутствуют	данные отсутствуют	данные отсутствуют	данные отсутствуют
35	9	10	данные отсутствуют	данные отсутствуют	данные отсутствуют	данные отсутствуют	данные отсутствуют
36	9	10	данные отсутствуют	данные отсутствуют	данные отсутствуют	данные отсутствуют	данные отсутствуют
37	10	11	данные отсутствуют	данные отсутствуют	данные отсутствуют	данные отсутствуют	данные отсутствуют
38	10	11	данные отсутствуют	данные отсутствуют	данные отсутствуют	данные отсутствуют	данные отсутствуют
39	10	11	данные отсутствуют	данные отсутствуют	данные отсутствуют	данные отсутствуют	данные отсутствуют
40	10	11	данные отсутствуют	данные отсутствуют	данные отсутствуют	данные отсутствуют	данные отсутствуют
41	11	12	данные отсутствуют	данные отсутствуют	данные отсутствуют	данные отсутствуют	данные отсутствуют
42	11	12	данные отсутствуют	данные отсутствуют	данные отсутствуют	данные отсутствуют	данные отсутствуют
43	11	12	данные отсутствуют	данные отсутствуют	данные отсутствуют	данные отсутствуют	данные отсутствуют
44	11	12	данные отсутствуют	данные отсутствуют	данные отсутствуют	данные отсутствуют	данные отсутствуют
45	12	13	данные отсутствуют	данные отсутствуют	данные отсутствуют	данные отсутствуют	данные отсутствуют

Государственный регистратор		ФГИС ЕГРН
полное наименование должности	подпись	инициалы, фамилия

М.П.

Выписка из Единого государственного реестра недвижимости об объекте недвижимости  
**Описание местоположения земельного участка**

<b>Земельный участок</b>			
<small>(вид объекта недвижимости)</small>			
Лист № ___	Раздела <b>3.1</b>	Всего листов раздела <b>3.1</b> : ___	Всего разделов: ___
		<b>22.06.2020 № 99/2020/334350127</b>	Всего листов выписки: ___
Кадастровый номер:		<b>63:14:0803001:25</b>	

Описание местоположения границ земельного участка							
Номер п/п	Номер точки		Дирекционный угол	Горизонтальное проложение, м	Описание закрепления на местности	Кадастровые номера смежных участков	Сведения об адресах правообладателей смежных земельных участков
	начальная	конечная					
1	2	3	4	5	6	7	8
46	12	13	данные отсутствуют	данные отсутствуют	данные отсутствуют	данные отсутствуют	данные отсутствуют
47	12	13	данные отсутствуют	данные отсутствуют	данные отсутствуют	данные отсутствуют	данные отсутствуют
48	12	13	данные отсутствуют	данные отсутствуют	данные отсутствуют	данные отсутствуют	данные отсутствуют
49	13	14	данные отсутствуют	данные отсутствуют	данные отсутствуют	данные отсутствуют	данные отсутствуют
50	13	14	данные отсутствуют	данные отсутствуют	данные отсутствуют	данные отсутствуют	данные отсутствуют
51	13	14	данные отсутствуют	данные отсутствуют	данные отсутствуют	данные отсутствуют	данные отсутствуют
52	13	14	данные отсутствуют	данные отсутствуют	данные отсутствуют	данные отсутствуют	данные отсутствуют
53	14	15	данные отсутствуют	данные отсутствуют	данные отсутствуют	данные отсутствуют	данные отсутствуют
54	14	15	данные отсутствуют	данные отсутствуют	данные отсутствуют	данные отсутствуют	данные отсутствуют
55	14	15	данные отсутствуют	данные отсутствуют	данные отсутствуют	данные отсутствуют	данные отсутствуют
56	14	15	данные отсутствуют	данные отсутствуют	данные отсутствуют	данные отсутствуют	данные отсутствуют
57	15	16	данные отсутствуют	данные отсутствуют	данные отсутствуют	данные отсутствуют	данные отсутствуют
58	15	16	данные отсутствуют	данные отсутствуют	данные отсутствуют	данные отсутствуют	данные отсутствуют
59	15	16	данные отсутствуют	данные отсутствуют	данные отсутствуют	данные отсутствуют	данные отсутствуют
60	15	16	данные отсутствуют	данные отсутствуют	данные отсутствуют	данные отсутствуют	данные отсутствуют

Государственный регистратор		ФГИС ЕГРН
полное наименование должности	подпись	инициалы, фамилия

М.П.

Выписка из Единого государственного реестра недвижимости об объекте недвижимости  
**Описание местоположения земельного участка**

<b>Земельный участок</b>			
<small>(вид объекта недвижимости)</small>			
Лист № <u>    </u> Раздела <b>3.1</b>	Всего листов раздела <b>3.1</b> : <u>    </u>	Всего разделов: <u>    </u>	Всего листов выписки: <u>    </u>
<b>22.06.2020 № 99/2020/334350127</b>			
Кадастровый номер:		<b>63:14:0803001:25</b>	

Описание местоположения границ земельного участка							
Номер п/п	Номер точки		Дирекционный угол	Горизонтальное проложение, м	Описание закрепления на местности	Кадастровые номера смежных участков	Сведения об адресах правообладателей смежных земельных участков
	начальная	конечная					
1	2	3	4	5	6	7	8
61	16	17	данные отсутствуют	данные отсутствуют	данные отсутствуют	данные отсутствуют	данные отсутствуют
62	16	1	данные отсутствуют	данные отсутствуют	данные отсутствуют	данные отсутствуют	данные отсутствуют
63	16	17	данные отсутствуют	данные отсутствуют	данные отсутствуют	данные отсутствуют	данные отсутствуют
64	16	17	данные отсутствуют	данные отсутствуют	данные отсутствуют	данные отсутствуют	данные отсутствуют
65	17	18	данные отсутствуют	данные отсутствуют	данные отсутствуют	данные отсутствуют	данные отсутствуют
66	17	18	данные отсутствуют	данные отсутствуют	данные отсутствуют	данные отсутствуют	данные отсутствуют
67	17	18	данные отсутствуют	данные отсутствуют	данные отсутствуют	данные отсутствуют	данные отсутствуют
68	18	19	данные отсутствуют	данные отсутствуют	данные отсутствуют	данные отсутствуют	данные отсутствуют
69	18	19	данные отсутствуют	данные отсутствуют	данные отсутствуют	данные отсутствуют	данные отсутствуют
70	18	19	данные отсутствуют	данные отсутствуют	данные отсутствуют	данные отсутствуют	данные отсутствуют
71	19	20	данные отсутствуют	данные отсутствуют	данные отсутствуют	данные отсутствуют	данные отсутствуют
72	19	20	данные отсутствуют	данные отсутствуют	данные отсутствуют	данные отсутствуют	данные отсутствуют
73	19	20	данные отсутствуют	данные отсутствуют	данные отсутствуют	данные отсутствуют	данные отсутствуют
74	20	21	данные отсутствуют	данные отсутствуют	данные отсутствуют	данные отсутствуют	данные отсутствуют
75	20	21	данные отсутствуют	данные отсутствуют	данные отсутствуют	данные отсутствуют	данные отсутствуют

Государственный регистратор		ФГИС ЕГРН
полное наименование должности	подпись	инициалы, фамилия

М.П.

Выписка из Единого государственного реестра недвижимости об объекте недвижимости  
**Описание местоположения земельного участка**

<b>Земельный участок</b>			
<small>(вид объекта недвижимости)</small>			
Лист № ____	Раздела <b>3.1</b>	Всего листов раздела <b>3.1</b> : ____	Всего разделов: ____
		<b>22.06.2020 № 99/2020/334350127</b>	Всего листов выписки: ____
Кадастровый номер:		<b>63:14:0803001:25</b>	

Описание местоположения границ земельного участка							
Номер п/п	Номер точки		Дирекционный угол	Горизонтальное проложение, м	Описание закрепления на местности	Кадастровые номера смежных участков	Сведения об адресах правообладателей смежных земельных участков
	начальная	конечная					
1	2	3	4	5	6	7	8
76	20	21	данные отсутствуют	данные отсутствуют	данные отсутствуют	данные отсутствуют	данные отсутствуют
77	21	22	данные отсутствуют	данные отсутствуют	данные отсутствуют	данные отсутствуют	данные отсутствуют
78	21	22	данные отсутствуют	данные отсутствуют	данные отсутствуют	данные отсутствуют	данные отсутствуют
79	21	22	данные отсутствуют	данные отсутствуют	данные отсутствуют	данные отсутствуют	данные отсутствуют
80	22	23	данные отсутствуют	данные отсутствуют	данные отсутствуют	данные отсутствуют	данные отсутствуют
81	22	23	данные отсутствуют	данные отсутствуют	данные отсутствуют	данные отсутствуют	данные отсутствуют
82	22	23	данные отсутствуют	данные отсутствуют	данные отсутствуют	данные отсутствуют	данные отсутствуют
83	23	24	данные отсутствуют	данные отсутствуют	данные отсутствуют	данные отсутствуют	данные отсутствуют
84	23	24	данные отсутствуют	данные отсутствуют	данные отсутствуют	данные отсутствуют	данные отсутствуют
85	23	24	данные отсутствуют	данные отсутствуют	данные отсутствуют	данные отсутствуют	данные отсутствуют
86	24	25	данные отсутствуют	данные отсутствуют	данные отсутствуют	данные отсутствуют	данные отсутствуют
87	24	25	данные отсутствуют	данные отсутствуют	данные отсутствуют	данные отсутствуют	данные отсутствуют
88	24	25	данные отсутствуют	данные отсутствуют	данные отсутствуют	данные отсутствуют	данные отсутствуют
89	25	26	данные отсутствуют	данные отсутствуют	данные отсутствуют	данные отсутствуют	данные отсутствуют
90	25	26	данные отсутствуют	данные отсутствуют	данные отсутствуют	данные отсутствуют	данные отсутствуют

Государственный регистратор		ФГИС ЕГРН
полное наименование должности	подпись	инициалы, фамилия

М.П.

Выписка из Единого государственного реестра недвижимости об объекте недвижимости  
**Описание местоположения земельного участка**

<b>Земельный участок</b>			
<small>(вид объекта недвижимости)</small>			
Лист № ____	Раздела <b>3.1</b>	Всего листов раздела <b>3.1</b> : ____	Всего разделов: ____
		<b>22.06.2020 № 99/2020/334350127</b>	Всего листов выписки: ____
Кадастровый номер:		<b>63:14:0803001:25</b>	

Описание местоположения границ земельного участка							
Номер п/п	Номер точки		Дирекционный угол	Горизонтальное проложение, м	Описание закрепления на местности	Кадастровые номера смежных участков	Сведения об адресах правообладателей смежных земельных участков
	начальная	конечная					
1	2	3	4	5	6	7	8
91	25	26	данные отсутствуют	данные отсутствуют	данные отсутствуют	данные отсутствуют	данные отсутствуют
92	26	27	данные отсутствуют	данные отсутствуют	данные отсутствуют	данные отсутствуют	данные отсутствуют
93	26	27	данные отсутствуют	данные отсутствуют	данные отсутствуют	данные отсутствуют	данные отсутствуют
94	26	27	данные отсутствуют	данные отсутствуют	данные отсутствуют	данные отсутствуют	данные отсутствуют
95	27	28	данные отсутствуют	данные отсутствуют	данные отсутствуют	данные отсутствуют	данные отсутствуют
96	27	28	данные отсутствуют	данные отсутствуют	данные отсутствуют	данные отсутствуют	данные отсутствуют
97	27	28	данные отсутствуют	данные отсутствуют	данные отсутствуют	данные отсутствуют	данные отсутствуют
98	28	29	данные отсутствуют	данные отсутствуют	данные отсутствуют	данные отсутствуют	данные отсутствуют
99	28	29	данные отсутствуют	данные отсутствуют	данные отсутствуют	данные отсутствуют	данные отсутствуют
100	28	29	данные отсутствуют	данные отсутствуют	данные отсутствуют	данные отсутствуют	данные отсутствуют
101	29	30	данные отсутствуют	данные отсутствуют	данные отсутствуют	данные отсутствуют	данные отсутствуют
102	29	30	данные отсутствуют	данные отсутствуют	данные отсутствуют	данные отсутствуют	данные отсутствуют
103	29	30	данные отсутствуют	данные отсутствуют	данные отсутствуют	данные отсутствуют	данные отсутствуют
104	30	31	данные отсутствуют	данные отсутствуют	данные отсутствуют	данные отсутствуют	данные отсутствуют
105	30	31	данные отсутствуют	данные отсутствуют	данные отсутствуют	данные отсутствуют	данные отсутствуют

Государственный регистратор		ФГИС ЕГРН
полное наименование должности	подпись	инициалы, фамилия

М.П.



Выписка из Единого государственного реестра недвижимости об объекте недвижимости  
**Описание местоположения земельного участка**

<b>Земельный участок</b>			
<small>(вид объекта недвижимости)</small>			
Лист № ___	Раздела <b>3.1</b>	Всего листов раздела <b>3.1</b> : ___	Всего разделов: ___
		<b>22.06.2020 № 99/2020/334350127</b>	Всего листов выписки: ___
Кадастровый номер:		<b>63:14:0803001:25</b>	

Описание местоположения границ земельного участка							
Номер п/п	Номер точки		Дирекционный угол	Горизонтальное проложение, м	Описание закрепления на местности	Кадастровые номера смежных участков	Сведения об адресах правообладателей смежных земельных участков
	начальная	конечная					
1	2	3	4	5	6	7	8
106	30	31	данные отсутствуют	данные отсутствуют	данные отсутствуют	данные отсутствуют	данные отсутствуют
107	31	32	данные отсутствуют	данные отсутствуют	данные отсутствуют	данные отсутствуют	данные отсутствуют
108	31	32	данные отсутствуют	данные отсутствуют	данные отсутствуют	данные отсутствуют	данные отсутствуют
109	31	32	данные отсутствуют	данные отсутствуют	данные отсутствуют	данные отсутствуют	данные отсутствуют
110	32	33	данные отсутствуют	данные отсутствуют	данные отсутствуют	данные отсутствуют	данные отсутствуют
111	32	33	данные отсутствуют	данные отсутствуют	данные отсутствуют	данные отсутствуют	данные отсутствуют
112	32	33	данные отсутствуют	данные отсутствуют	данные отсутствуют	данные отсутствуют	данные отсутствуют
113	33	34	данные отсутствуют	данные отсутствуют	данные отсутствуют	данные отсутствуют	данные отсутствуют
114	33	34	данные отсутствуют	данные отсутствуют	данные отсутствуют	данные отсутствуют	данные отсутствуют
115	33	34	данные отсутствуют	данные отсутствуют	данные отсутствуют	данные отсутствуют	данные отсутствуют
116	34	35	данные отсутствуют	данные отсутствуют	данные отсутствуют	данные отсутствуют	данные отсутствуют
117	34	35	данные отсутствуют	данные отсутствуют	данные отсутствуют	данные отсутствуют	данные отсутствуют
118	34	35	данные отсутствуют	данные отсутствуют	данные отсутствуют	данные отсутствуют	данные отсутствуют
119	35	36	данные отсутствуют	данные отсутствуют	данные отсутствуют	данные отсутствуют	данные отсутствуют
120	35	36	данные отсутствуют	данные отсутствуют	данные отсутствуют	данные отсутствуют	данные отсутствуют

Государственный регистратор		ФГИС ЕГРН
полное наименование должности	подпись	инициалы, фамилия

М.П.

Выписка из Единого государственного реестра недвижимости об объекте недвижимости  
**Описание местоположения земельного участка**

<b>Земельный участок</b>			
<small>(вид объекта недвижимости)</small>			
Лист № ____	Раздела <b>3.1</b>	Всего листов раздела <b>3.1</b> : ____	Всего разделов: ____
		<b>22.06.2020 № 99/2020/334350127</b>	Всего листов выписки: ____
Кадастровый номер:		<b>63:14:0803001:25</b>	

Описание местоположения границ земельного участка							
Номер п/п	Номер точки		Дирекционный угол	Горизонтальное проложение, м	Описание закрепления на местности	Кадастровые номера смежных участков	Сведения об адресах правообладателей смежных земельных участков
	начальная	конечная					
1	2	3	4	5	6	7	8
121	35	36	данные отсутствуют	данные отсутствуют	данные отсутствуют	данные отсутствуют	данные отсутствуют
122	36	37	данные отсутствуют	данные отсутствуют	данные отсутствуют	данные отсутствуют	данные отсутствуют
123	36	37	данные отсутствуют	данные отсутствуют	данные отсутствуют	данные отсутствуют	данные отсутствуют
124	36	37	данные отсутствуют	данные отсутствуют	данные отсутствуют	данные отсутствуют	данные отсутствуют
125	37	38	данные отсутствуют	данные отсутствуют	данные отсутствуют	данные отсутствуют	данные отсутствуют
126	37	38	данные отсутствуют	данные отсутствуют	данные отсутствуют	данные отсутствуют	данные отсутствуют
127	37	38	данные отсутствуют	данные отсутствуют	данные отсутствуют	данные отсутствуют	данные отсутствуют
128	38	39	данные отсутствуют	данные отсутствуют	данные отсутствуют	данные отсутствуют	данные отсутствуют
129	38	39	данные отсутствуют	данные отсутствуют	данные отсутствуют	данные отсутствуют	данные отсутствуют
130	38	39	данные отсутствуют	данные отсутствуют	данные отсутствуют	данные отсутствуют	данные отсутствуют
131	39	40	данные отсутствуют	данные отсутствуют	данные отсутствуют	данные отсутствуют	данные отсутствуют
132	39	40	данные отсутствуют	данные отсутствуют	данные отсутствуют	данные отсутствуют	данные отсутствуют
133	39	40	данные отсутствуют	данные отсутствуют	данные отсутствуют	данные отсутствуют	данные отсутствуют
134	40	41	данные отсутствуют	данные отсутствуют	данные отсутствуют	данные отсутствуют	данные отсутствуют
135	40	41	данные отсутствуют	данные отсутствуют	данные отсутствуют	данные отсутствуют	данные отсутствуют

Государственный регистратор		ФГИС ЕГРН
полное наименование должности	подпись	инициалы, фамилия

М.П.

Выписка из Единого государственного реестра недвижимости об объекте недвижимости  
**Описание местоположения земельного участка**

<b>Земельный участок</b>			
<small>(вид объекта недвижимости)</small>			
Лист № ____	Раздела <b>3.1</b>	Всего листов раздела <b>3.1</b> : ____	Всего разделов: ____
		<b>22.06.2020 № 99/2020/334350127</b>	Всего листов выписки: ____
Кадастровый номер:		<b>63:14:0803001:25</b>	

Описание местоположения границ земельного участка							
Номер п/п	Номер точки		Дирекционный угол	Горизонтальное проложение, м	Описание закрепления на местности	Кадастровые номера смежных участков	Сведения об адресах правообладателей смежных земельных участков
	начальная	конечная					
1	2	3	4	5	6	7	8
136	40	41	данные отсутствуют	данные отсутствуют	данные отсутствуют	данные отсутствуют	данные отсутствуют
137	41	42	данные отсутствуют	данные отсутствуют	данные отсутствуют	данные отсутствуют	данные отсутствуют
138	41	42	данные отсутствуют	данные отсутствуют	данные отсутствуют	данные отсутствуют	данные отсутствуют
139	41	42	данные отсутствуют	данные отсутствуют	данные отсутствуют	данные отсутствуют	данные отсутствуют
140	42	43	данные отсутствуют	данные отсутствуют	данные отсутствуют	данные отсутствуют	данные отсутствуют
141	42	43	данные отсутствуют	данные отсутствуют	данные отсутствуют	данные отсутствуют	данные отсутствуют
142	42	43	данные отсутствуют	данные отсутствуют	данные отсутствуют	данные отсутствуют	данные отсутствуют
143	43	44	данные отсутствуют	данные отсутствуют	данные отсутствуют	данные отсутствуют	данные отсутствуют
144	43	44	данные отсутствуют	данные отсутствуют	данные отсутствуют	данные отсутствуют	данные отсутствуют
145	43	44	данные отсутствуют	данные отсутствуют	данные отсутствуют	данные отсутствуют	данные отсутствуют
146	44	45	данные отсутствуют	данные отсутствуют	данные отсутствуют	данные отсутствуют	данные отсутствуют
147	44	45	данные отсутствуют	данные отсутствуют	данные отсутствуют	данные отсутствуют	данные отсутствуют
148	44	45	данные отсутствуют	данные отсутствуют	данные отсутствуют	данные отсутствуют	данные отсутствуют
149	45	46	данные отсутствуют	данные отсутствуют	данные отсутствуют	данные отсутствуют	данные отсутствуют
150	45	46	данные отсутствуют	данные отсутствуют	данные отсутствуют	данные отсутствуют	данные отсутствуют

Государственный регистратор		ФГИС ЕГРН
полное наименование должности	подпись	инициалы, фамилия

М.П.

Выписка из Единого государственного реестра недвижимости об объекте недвижимости  
**Описание местоположения земельного участка**

<b>Земельный участок</b>			
<small>(вид объекта недвижимости)</small>			
Лист № ___	Раздела <b>3.1</b>	Всего листов раздела <b>3.1</b> : ___	Всего разделов: ___
		<b>22.06.2020 № 99/2020/334350127</b>	Всего листов выписки: ___
Кадастровый номер:		<b>63:14:0803001:25</b>	

Описание местоположения границ земельного участка							
Номер п/п	Номер точки		Дирекционный угол	Горизонтальное проложение, м	Описание закрепления на местности	Кадастровые номера смежных участков	Сведения об адресах правообладателей смежных земельных участков
	начальная	конечная					
1	2	3	4	5	6	7	8
151	45	46	данные отсутствуют	данные отсутствуют	данные отсутствуют	данные отсутствуют	данные отсутствуют
152	46	47	данные отсутствуют	данные отсутствуют	данные отсутствуют	данные отсутствуют	данные отсутствуют
153	46	47	данные отсутствуют	данные отсутствуют	данные отсутствуют	данные отсутствуют	данные отсутствуют
154	46	47	данные отсутствуют	данные отсутствуют	данные отсутствуют	данные отсутствуют	данные отсутствуют
155	47	48	данные отсутствуют	данные отсутствуют	данные отсутствуют	данные отсутствуют	данные отсутствуют
156	47	48	данные отсутствуют	данные отсутствуют	данные отсутствуют	данные отсутствуют	данные отсутствуют
157	47	48	данные отсутствуют	данные отсутствуют	данные отсутствуют	данные отсутствуют	данные отсутствуют
158	48	49	данные отсутствуют	данные отсутствуют	данные отсутствуют	данные отсутствуют	данные отсутствуют
159	48	49	данные отсутствуют	данные отсутствуют	данные отсутствуют	данные отсутствуют	данные отсутствуют
160	48	49	данные отсутствуют	данные отсутствуют	данные отсутствуют	данные отсутствуют	данные отсутствуют
161	49	50	данные отсутствуют	данные отсутствуют	данные отсутствуют	данные отсутствуют	данные отсутствуют
162	49	50	данные отсутствуют	данные отсутствуют	данные отсутствуют	данные отсутствуют	данные отсутствуют
163	49	50	данные отсутствуют	данные отсутствуют	данные отсутствуют	данные отсутствуют	данные отсутствуют
164	50	51	данные отсутствуют	данные отсутствуют	данные отсутствуют	данные отсутствуют	данные отсутствуют
165	50	51	данные отсутствуют	данные отсутствуют	данные отсутствуют	данные отсутствуют	данные отсутствуют

Государственный регистратор		ФГИС ЕГРН
полное наименование должности	подпись	инициалы, фамилия

М.П.

Выписка из Единого государственного реестра недвижимости об объекте недвижимости  
**Описание местоположения земельного участка**

<b>Земельный участок</b>			
<small>(вид объекта недвижимости)</small>			
Лист № ____	Раздела <b>3.1</b>	Всего листов раздела <b>3.1</b> : ____	Всего разделов: ____
		<b>22.06.2020 № 99/2020/334350127</b>	Всего листов выписки: ____
Кадастровый номер:		<b>63:14:0803001:25</b>	

Описание местоположения границ земельного участка							
Номер п/п	Номер точки		Дирекционный угол	Горизонтальное проложение, м	Описание закрепления на местности	Кадастровые номера смежных участков	Сведения об адресах правообладателей смежных земельных участков
	начальная	конечная					
1	2	3	4	5	6	7	8
166	50	51	данные отсутствуют	данные отсутствуют	данные отсутствуют	данные отсутствуют	данные отсутствуют
167	51	52	данные отсутствуют	данные отсутствуют	данные отсутствуют	данные отсутствуют	данные отсутствуют
168	51	52	данные отсутствуют	данные отсутствуют	данные отсутствуют	данные отсутствуют	данные отсутствуют
169	51	52	данные отсутствуют	данные отсутствуют	данные отсутствуют	данные отсутствуют	данные отсутствуют
170	52	53	данные отсутствуют	данные отсутствуют	данные отсутствуют	данные отсутствуют	данные отсутствуют
171	52	53	данные отсутствуют	данные отсутствуют	данные отсутствуют	данные отсутствуют	данные отсутствуют
172	52	53	данные отсутствуют	данные отсутствуют	данные отсутствуют	данные отсутствуют	данные отсутствуют
173	53	1	данные отсутствуют	данные отсутствуют	данные отсутствуют	данные отсутствуют	данные отсутствуют
174	53	54	данные отсутствуют	данные отсутствуют	данные отсутствуют	данные отсутствуют	данные отсутствуют
175	53	54	данные отсутствуют	данные отсутствуют	данные отсутствуют	данные отсутствуют	данные отсутствуют
176	54	55	данные отсутствуют	данные отсутствуют	данные отсутствуют	данные отсутствуют	данные отсутствуют
177	54	55	данные отсутствуют	данные отсутствуют	данные отсутствуют	данные отсутствуют	данные отсутствуют
178	55	56	данные отсутствуют	данные отсутствуют	данные отсутствуют	данные отсутствуют	данные отсутствуют
179	55	56	данные отсутствуют	данные отсутствуют	данные отсутствуют	данные отсутствуют	данные отсутствуют
180	56	57	данные отсутствуют	данные отсутствуют	данные отсутствуют	данные отсутствуют	данные отсутствуют

Государственный регистратор		ФГИС ЕГРН
полное наименование должности	подпись	инициалы, фамилия

М.П.

Выписка из Единого государственного реестра недвижимости об объекте недвижимости  
**Описание местоположения земельного участка**

<b>Земельный участок</b>			
<small>(вид объекта недвижимости)</small>			
Лист № ___	Раздела <b>3.1</b>	Всего листов раздела <b>3.1</b> : ___	Всего разделов: ___
		<b>22.06.2020 № 99/2020/334350127</b>	Всего листов выписки: ___
Кадастровый номер:		<b>63:14:0803001:25</b>	

Описание местоположения границ земельного участка							
Номер п/п	Номер точки		Дирекционный угол	Горизонтальное проложение, м	Описание закрепления на местности	Кадастровые номера смежных участков	Сведения об адресах правообладателей смежных земельных участков
	начальная	конечная					
1	2	3	4	5	6	7	8
181	56	57	данные отсутствуют	данные отсутствуют	данные отсутствуют	данные отсутствуют	данные отсутствуют
182	57	58	данные отсутствуют	данные отсутствуют	данные отсутствуют	данные отсутствуют	данные отсутствуют
183	57	58	данные отсутствуют	данные отсутствуют	данные отсутствуют	данные отсутствуют	данные отсутствуют
184	58	59	данные отсутствуют	данные отсутствуют	данные отсутствуют	данные отсутствуют	данные отсутствуют
185	58	59	данные отсутствуют	данные отсутствуют	данные отсутствуют	данные отсутствуют	данные отсутствуют
186	59	60	данные отсутствуют	данные отсутствуют	данные отсутствуют	данные отсутствуют	данные отсутствуют
187	59	60	данные отсутствуют	данные отсутствуют	данные отсутствуют	данные отсутствуют	данные отсутствуют
188	60	61	данные отсутствуют	данные отсутствуют	данные отсутствуют	данные отсутствуют	данные отсутствуют
189	60	61	данные отсутствуют	данные отсутствуют	данные отсутствуют	данные отсутствуют	данные отсутствуют
190	61	62	данные отсутствуют	данные отсутствуют	данные отсутствуют	данные отсутствуют	данные отсутствуют
191	61	62	данные отсутствуют	данные отсутствуют	данные отсутствуют	данные отсутствуют	данные отсутствуют
192	62	63	данные отсутствуют	данные отсутствуют	данные отсутствуют	данные отсутствуют	данные отсутствуют
193	62	63	данные отсутствуют	данные отсутствуют	данные отсутствуют	данные отсутствуют	данные отсутствуют
194	63	64	данные отсутствуют	данные отсутствуют	данные отсутствуют	данные отсутствуют	данные отсутствуют
195	63	64	данные отсутствуют	данные отсутствуют	данные отсутствуют	данные отсутствуют	данные отсутствуют

Государственный регистратор		ФГИС ЕГРН
полное наименование должности	подпись	инициалы, фамилия

М.П.

Выписка из Единого государственного реестра недвижимости об объекте недвижимости  
**Описание местоположения земельного участка**

<b>Земельный участок</b>			
<small>(вид объекта недвижимости)</small>			
Лист № ___	Раздела <b>3.1</b>	Всего листов раздела <b>3.1</b> : ___	Всего разделов: ___
		<b>22.06.2020 № 99/2020/334350127</b>	Всего листов выписки: ___
Кадастровый номер:		<b>63:14:0803001:25</b>	

Описание местоположения границ земельного участка							
Номер п/п	Номер точки		Дирекционный угол	Горизонтальное проложение, м	Описание закрепления на местности	Кадастровые номера смежных участков	Сведения об адресах правообладателей смежных земельных участков
	начальная	конечная					
1	2	3	4	5	6	7	8
196	64	65	данные отсутствуют	данные отсутствуют	данные отсутствуют	данные отсутствуют	данные отсутствуют
197	64	65	данные отсутствуют	данные отсутствуют	данные отсутствуют	данные отсутствуют	данные отсутствуют
198	65	66	данные отсутствуют	данные отсутствуют	данные отсутствуют	данные отсутствуют	данные отсутствуют
199	65	66	данные отсутствуют	данные отсутствуют	данные отсутствуют	данные отсутствуют	данные отсутствуют
200	66	67	данные отсутствуют	данные отсутствуют	данные отсутствуют	данные отсутствуют	данные отсутствуют
201	66	67	данные отсутствуют	данные отсутствуют	данные отсутствуют	данные отсутствуют	данные отсутствуют
202	67	68	данные отсутствуют	данные отсутствуют	данные отсутствуют	данные отсутствуют	данные отсутствуют
203	67	68	данные отсутствуют	данные отсутствуют	данные отсутствуют	данные отсутствуют	данные отсутствуют
204	68	69	данные отсутствуют	данные отсутствуют	данные отсутствуют	данные отсутствуют	данные отсутствуют
205	68	69	данные отсутствуют	данные отсутствуют	данные отсутствуют	данные отсутствуют	данные отсутствуют
206	69	70	данные отсутствуют	данные отсутствуют	данные отсутствуют	данные отсутствуют	данные отсутствуют
207	69	70	данные отсутствуют	данные отсутствуют	данные отсутствуют	данные отсутствуют	данные отсутствуют
208	70	71	данные отсутствуют	данные отсутствуют	данные отсутствуют	данные отсутствуют	данные отсутствуют
209	70	71	данные отсутствуют	данные отсутствуют	данные отсутствуют	данные отсутствуют	данные отсутствуют
210	71	72	данные отсутствуют	данные отсутствуют	данные отсутствуют	данные отсутствуют	данные отсутствуют

Государственный регистратор		ФГИС ЕГРН
полное наименование должности	подпись	инициалы, фамилия

М.П.

Выписка из Единого государственного реестра недвижимости об объекте недвижимости  
**Описание местоположения земельного участка**

<b>Земельный участок</b>			
<small>(вид объекта недвижимости)</small>			
Лист № ____	Раздела <b>3.1</b>	Всего листов раздела <b>3.1</b> : ____	Всего разделов: ____
		<b>22.06.2020 № 99/2020/334350127</b>	Всего листов выписки: ____
Кадастровый номер:		<b>63:14:0803001:25</b>	

Описание местоположения границ земельного участка							
Номер п/п	Номер точки		Дирекционный угол	Горизонтальное проложение, м	Описание закрепления на местности	Кадастровые номера смежных участков	Сведения об адресах правообладателей смежных земельных участков
	начальная	конечная					
1	2	3	4	5	6	7	8
211	71	72	данные отсутствуют	данные отсутствуют	данные отсутствуют	данные отсутствуют	данные отсутствуют
212	72	73	данные отсутствуют	данные отсутствуют	данные отсутствуют	данные отсутствуют	данные отсутствуют
213	72	73	данные отсутствуют	данные отсутствуют	данные отсутствуют	данные отсутствуют	данные отсутствуют
214	73	74	данные отсутствуют	данные отсутствуют	данные отсутствуют	данные отсутствуют	данные отсутствуют
215	73	74	данные отсутствуют	данные отсутствуют	данные отсутствуют	данные отсутствуют	данные отсутствуют
216	74	75	данные отсутствуют	данные отсутствуют	данные отсутствуют	данные отсутствуют	данные отсутствуют
217	74	75	данные отсутствуют	данные отсутствуют	данные отсутствуют	данные отсутствуют	данные отсутствуют
218	75	76	данные отсутствуют	данные отсутствуют	данные отсутствуют	данные отсутствуют	данные отсутствуют
219	75	76	данные отсутствуют	данные отсутствуют	данные отсутствуют	данные отсутствуют	данные отсутствуют
220	76	77	данные отсутствуют	данные отсутствуют	данные отсутствуют	данные отсутствуют	данные отсутствуют
221	76	77	данные отсутствуют	данные отсутствуют	данные отсутствуют	данные отсутствуют	данные отсутствуют
222	77	78	данные отсутствуют	данные отсутствуют	данные отсутствуют	данные отсутствуют	данные отсутствуют
223	77	78	данные отсутствуют	данные отсутствуют	данные отсутствуют	данные отсутствуют	данные отсутствуют
224	78	79	данные отсутствуют	данные отсутствуют	данные отсутствуют	данные отсутствуют	данные отсутствуют
225	78	79	данные отсутствуют	данные отсутствуют	данные отсутствуют	данные отсутствуют	данные отсутствуют

Государственный регистратор		ФГИС ЕГРН
полное наименование должности	подпись	инициалы, фамилия

М.П.



Выписка из Единого государственного реестра недвижимости об объекте недвижимости  
**Описание местоположения земельного участка**

<b>Земельный участок</b>			
<small>(вид объекта недвижимости)</small>			
Лист № ___	Раздела <b>3.1</b>	Всего листов раздела <b>3.1</b> : ___	Всего разделов: ___
		<b>22.06.2020 № 99/2020/334350127</b>	Всего листов выписки: ___
Кадастровый номер:		<b>63:14:0803001:25</b>	

Описание местоположения границ земельного участка							
Номер п/п	Номер точки		Дирекционный угол	Горизонтальное проложение, м	Описание закрепления на местности	Кадастровые номера смежных участков	Сведения об адресах правообладателей смежных земельных участков
	начальная	конечная					
1	2	3	4	5	6	7	8
226	79	80	данные отсутствуют	данные отсутствуют	данные отсутствуют	данные отсутствуют	данные отсутствуют
227	79	80	данные отсутствуют	данные отсутствуют	данные отсутствуют	данные отсутствуют	данные отсутствуют
228	80	81	данные отсутствуют	данные отсутствуют	данные отсутствуют	данные отсутствуют	данные отсутствуют
229	80	81	данные отсутствуют	данные отсутствуют	данные отсутствуют	данные отсутствуют	данные отсутствуют
230	81	82	данные отсутствуют	данные отсутствуют	данные отсутствуют	данные отсутствуют	данные отсутствуют
231	81	82	данные отсутствуют	данные отсутствуют	данные отсутствуют	данные отсутствуют	данные отсутствуют
232	82	83	данные отсутствуют	данные отсутствуют	данные отсутствуют	данные отсутствуют	данные отсутствуют
233	82	83	данные отсутствуют	данные отсутствуют	данные отсутствуют	данные отсутствуют	данные отсутствуют
234	83	84	данные отсутствуют	данные отсутствуют	данные отсутствуют	данные отсутствуют	данные отсутствуют
235	83	84	данные отсутствуют	данные отсутствуют	данные отсутствуют	данные отсутствуют	данные отсутствуют
236	84	85	данные отсутствуют	данные отсутствуют	данные отсутствуют	данные отсутствуют	данные отсутствуют
237	84	85	данные отсутствуют	данные отсутствуют	данные отсутствуют	данные отсутствуют	данные отсутствуют
238	85	86	данные отсутствуют	данные отсутствуют	данные отсутствуют	данные отсутствуют	данные отсутствуют
239	85	86	данные отсутствуют	данные отсутствуют	данные отсутствуют	данные отсутствуют	данные отсутствуют
240	86	87	данные отсутствуют	данные отсутствуют	данные отсутствуют	данные отсутствуют	данные отсутствуют

Государственный регистратор		ФГИС ЕГРН
полное наименование должности	подпись	инициалы, фамилия

М.П.

Выписка из Единого государственного реестра недвижимости об объекте недвижимости  
**Описание местоположения земельного участка**

<b>Земельный участок</b>			
<small>(вид объекта недвижимости)</small>			
Лист № ____	Раздела <b>3.1</b>	Всего листов раздела <b>3.1</b> : ____	Всего разделов: ____
		<b>22.06.2020 № 99/2020/334350127</b>	Всего листов выписки: ____
Кадастровый номер:		<b>63:14:0803001:25</b>	

Описание местоположения границ земельного участка							
Номер п/п	Номер точки		Дирекционный угол	Горизонтальное проложение, м	Описание закрепления на местности	Кадастровые номера смежных участков	Сведения об адресах правообладателей смежных земельных участков
	начальная	конечная					
1	2	3	4	5	6	7	8
241	86	87	данные отсутствуют	данные отсутствуют	данные отсутствуют	данные отсутствуют	данные отсутствуют
242	87	88	данные отсутствуют	данные отсутствуют	данные отсутствуют	данные отсутствуют	данные отсутствуют
243	87	88	данные отсутствуют	данные отсутствуют	данные отсутствуют	данные отсутствуют	данные отсутствуют
244	88	89	данные отсутствуют	данные отсутствуют	данные отсутствуют	данные отсутствуют	данные отсутствуют
245	88	89	данные отсутствуют	данные отсутствуют	данные отсутствуют	данные отсутствуют	данные отсутствуют
246	89	90	данные отсутствуют	данные отсутствуют	данные отсутствуют	данные отсутствуют	данные отсутствуют
247	89	90	данные отсутствуют	данные отсутствуют	данные отсутствуют	данные отсутствуют	данные отсутствуют
248	90	91	данные отсутствуют	данные отсутствуют	данные отсутствуют	данные отсутствуют	данные отсутствуют
249	90	91	данные отсутствуют	данные отсутствуют	данные отсутствуют	данные отсутствуют	данные отсутствуют
250	91	92	данные отсутствуют	данные отсутствуют	данные отсутствуют	данные отсутствуют	данные отсутствуют
251	91	92	данные отсутствуют	данные отсутствуют	данные отсутствуют	данные отсутствуют	данные отсутствуют
252	92	93	данные отсутствуют	данные отсутствуют	данные отсутствуют	данные отсутствуют	данные отсутствуют
253	92	93	данные отсутствуют	данные отсутствуют	данные отсутствуют	данные отсутствуют	данные отсутствуют
254	93	94	данные отсутствуют	данные отсутствуют	данные отсутствуют	данные отсутствуют	данные отсутствуют
255	93	94	данные отсутствуют	данные отсутствуют	данные отсутствуют	данные отсутствуют	данные отсутствуют

Государственный регистратор		ФГИС ЕГРН
полное наименование должности	подпись	инициалы, фамилия

М.П.

Выписка из Единого государственного реестра недвижимости об объекте недвижимости  
**Описание местоположения земельного участка**

<b>Земельный участок</b>			
<small>(вид объекта недвижимости)</small>			
Лист № ____	Раздела <b>3.1</b>	Всего листов раздела <b>3.1</b> : ____	Всего разделов: ____
		<b>22.06.2020 № 99/2020/334350127</b>	Всего листов выписки: ____
Кадастровый номер:		<b>63:14:0803001:25</b>	

Описание местоположения границ земельного участка							
Номер п/п	Номер точки		Дирекционный угол	Горизонтальное проложение, м	Описание закрепления на местности	Кадастровые номера смежных участков	Сведения об адресах правообладателей смежных земельных участков
	начальная	конечная					
1	2	3	4	5	6	7	8
256	94	95	данные отсутствуют	данные отсутствуют	данные отсутствуют	данные отсутствуют	данные отсутствуют
257	94	95	данные отсутствуют	данные отсутствуют	данные отсутствуют	данные отсутствуют	данные отсутствуют
258	95	96	данные отсутствуют	данные отсутствуют	данные отсутствуют	данные отсутствуют	данные отсутствуют
259	95	96	данные отсутствуют	данные отсутствуют	данные отсутствуют	данные отсутствуют	данные отсутствуют
260	96	97	данные отсутствуют	данные отсутствуют	данные отсутствуют	данные отсутствуют	данные отсутствуют
261	96	97	данные отсутствуют	данные отсутствуют	данные отсутствуют	данные отсутствуют	данные отсутствуют
262	97	98	данные отсутствуют	данные отсутствуют	данные отсутствуют	данные отсутствуют	данные отсутствуют
263	97	98	данные отсутствуют	данные отсутствуют	данные отсутствуют	данные отсутствуют	данные отсутствуют
264	98	99	данные отсутствуют	данные отсутствуют	данные отсутствуют	данные отсутствуют	данные отсутствуют
265	98	99	данные отсутствуют	данные отсутствуют	данные отсутствуют	данные отсутствуют	данные отсутствуют
266	99	100	данные отсутствуют	данные отсутствуют	данные отсутствуют	данные отсутствуют	данные отсутствуют
267	99	100	данные отсутствуют	данные отсутствуют	данные отсутствуют	данные отсутствуют	данные отсутствуют
268	100	101	данные отсутствуют	данные отсутствуют	данные отсутствуют	данные отсутствуют	данные отсутствуют
269	100	1	данные отсутствуют	данные отсутствуют	данные отсутствуют	данные отсутствуют	данные отсутствуют
270	101	102	данные отсутствуют	данные отсутствуют	данные отсутствуют	данные отсутствуют	данные отсутствуют

Государственный регистратор		ФГИС ЕГРН
полное наименование должности	подпись	инициалы, фамилия

М.П.

Выписка из Единого государственного реестра недвижимости об объекте недвижимости  
**Описание местоположения земельного участка**

<b>Земельный участок</b>			
<small>(вид объекта недвижимости)</small>			
Лист № ____	Раздела <b>3.1</b>	Всего листов раздела <b>3.1</b> : ____	Всего разделов: ____
		<b>22.06.2020 № 99/2020/334350127</b>	Всего листов выписки: ____
Кадастровый номер:		<b>63:14:0803001:25</b>	

Описание местоположения границ земельного участка							
Номер п/п	Номер точки		Дирекционный угол	Горизонтальное проложение, м	Описание закрепления на местности	Кадастровые номера смежных участков	Сведения об адресах правообладателей смежных земельных участков
	начальная	конечная					
1	2	3	4	5	6	7	8
271	102	103	данные отсутствуют	данные отсутствуют	данные отсутствуют	данные отсутствуют	данные отсутствуют
272	103	104	данные отсутствуют	данные отсутствуют	данные отсутствуют	данные отсутствуют	данные отсутствуют
273	104	105	данные отсутствуют	данные отсутствуют	данные отсутствуют	данные отсутствуют	данные отсутствуют
274	105	106	данные отсутствуют	данные отсутствуют	данные отсутствуют	данные отсутствуют	данные отсутствуют
275	106	107	данные отсутствуют	данные отсутствуют	данные отсутствуют	данные отсутствуют	данные отсутствуют
276	107	108	данные отсутствуют	данные отсутствуют	данные отсутствуют	данные отсутствуют	данные отсутствуют
277	108	109	данные отсутствуют	данные отсутствуют	данные отсутствуют	данные отсутствуют	данные отсутствуют
278	109	110	данные отсутствуют	данные отсутствуют	данные отсутствуют	данные отсутствуют	данные отсутствуют
279	110	111	данные отсутствуют	данные отсутствуют	данные отсутствуют	данные отсутствуют	данные отсутствуют
280	111	112	данные отсутствуют	данные отсутствуют	данные отсутствуют	данные отсутствуют	данные отсутствуют
281	112	113	данные отсутствуют	данные отсутствуют	данные отсутствуют	данные отсутствуют	данные отсутствуют
282	113	114	данные отсутствуют	данные отсутствуют	данные отсутствуют	данные отсутствуют	данные отсутствуют
283	114	115	данные отсутствуют	данные отсутствуют	данные отсутствуют	данные отсутствуют	данные отсутствуют
284	115	116	данные отсутствуют	данные отсутствуют	данные отсутствуют	данные отсутствуют	данные отсутствуют
285	116	117	данные отсутствуют	данные отсутствуют	данные отсутствуют	данные отсутствуют	данные отсутствуют

Государственный регистратор		ФГИС ЕГРН
полное наименование должности	подпись	инициалы, фамилия

М.П.

Выписка из Единого государственного реестра недвижимости об объекте недвижимости  
**Описание местоположения земельного участка**

<b>Земельный участок</b>			
(вид объекта недвижимости)			
Лист № ____	Раздела <b>3.1</b>	Всего листов раздела <b>3.1</b> : ____	Всего разделов: ____
		<b>22.06.2020 № 99/2020/334350127</b>	
Кадастровый номер:		<b>63:14:0803001:25</b>	

Описание местоположения границ земельного участка							
Номер п/п	Номер точки		Дирекционный угол	Горизонтальное проложение, м	Описание закрепления на местности	Кадастровые номера смежных участков	Сведения об адресах правообладателей смежных земельных участков
	начальная	конечная					
1	2	3	4	5	6	7	8
286	117	118	данные отсутствуют	данные отсутствуют	данные отсутствуют	данные отсутствуют	данные отсутствуют
287	118	119	данные отсутствуют	данные отсутствуют	данные отсутствуют	данные отсутствуют	данные отсутствуют
288	119	120	данные отсутствуют	данные отсутствуют	данные отсутствуют	данные отсутствуют	данные отсутствуют
289	120	121	данные отсутствуют	данные отсутствуют	данные отсутствуют	данные отсутствуют	данные отсутствуют
290	121	122	данные отсутствуют	данные отсутствуют	данные отсутствуют	данные отсутствуют	данные отсутствуют
291	122	123	данные отсутствуют	данные отсутствуют	данные отсутствуют	данные отсутствуют	данные отсутствуют
292	123	1	данные отсутствуют	данные отсутствуют	данные отсутствуют	данные отсутствуют	данные отсутствуют

Государственный регистратор		ФГИС ЕГРН
полное наименование должности	подпись	инициалы, фамилия

М.П.

Выписка из Единого государственного реестра недвижимости об объекте недвижимости  
**Описание местоположения земельного участка**

<b>Земельный участок</b>			
(вид объекта недвижимости)			
Лист № ____	Раздела <b>3.2</b>	Всего листов раздела <b>3.2</b> : ____	Всего разделов: ____
		<b>22.06.2020 № 99/2020/334350127</b>	
Кадастровый номер:		<b>63:14:0803001:25</b>	

Сведения о характерных точках границы земельного участка				
Система координат				
Зона №				
Номер точки	Координаты		Описание закрепления на местности	Средняя квадратическая погрешность определения координат характерных точек границ земельного участка, м
	X	Y		
1	2	3	4	5
1	293051.95	1386012	данные отсутствуют	2.5
2	293053.42	1386112.65	данные отсутствуют	2.5
3	293053.09	1386206.81	данные отсутствуют	2.5
4	293050.33	1386317.67	данные отсутствуют	2.5
5	293044.08	1386455.67	данные отсутствуют	2.5
6	293042.38	1386554.5	данные отсутствуют	2.5
7	293039.05	1386585.12	данные отсутствуют	2.5
8	293031.96	1386600.06	данные отсутствуют	2.5
9	293031.23	1386601.65	данные отсутствуют	2.5
10	293001.28	1386633.77	данные отсутствуют	2.5
11	292952.33	1386673.22	данные отсутствуют	2.5
12	292921.29	1386696.89	данные отсутствуют	2.5
13	292897.01	1386726.83	данные отсутствуют	2.5
14	292865.47	1386766.34	данные отсутствуют	2.5
15	292822.11	1386810.19	данные отсутствуют	2.5

Государственный регистратор		ФГИС ЕГРН
полное наименование должности	подпись	инициалы, фамилия

М.П.

Выписка из Единого государственного реестра недвижимости об объекте недвижимости  
**Описание местоположения земельного участка**

<b>Земельный участок</b>			
(вид объекта недвижимости)			
Лист № ____ Раздела <b>3.2</b>	Всего листов раздела <b>3.2</b> : ____	Всего разделов: ____	Всего листов выписки: ____
<b>22.06.2020 № 99/2020/334350127</b>			
Кадастровый номер:		<b>63:14:0803001:25</b>	

Сведения о характерных точках границы земельного участка				
Система координат				
Зона №				
Номер точки	Координаты		Описание закрепления на местности	Средняя квадратическая погрешность определения координат характерных точек границ земельного участка, м
	X	Y		
1	2	3	4	5
16	292773.04	1386855.44	данные отсутствуют	2.5
17	292752.42	1386870.96	данные отсутствуют	2.5
18	292709.2	1386898.99	данные отсутствуют	2.5
19	292680.96	1386916.74	данные отсутствуют	2.5
20	292649.87	1386939.27	данные отсутствуют	2.5
21	292628.46	1386963.3	данные отсутствуют	2.5
22	292576.5	1387023.34	данные отсутствуют	2.5
23	292548.22	1387058.07	данные отсутствуют	2.5
24	292533.48	1387066.01	данные отсутствуют	2.5
25	292514.41	1387071.82	данные отсутствуют	2.5
26	292478.99	1387073.29	данные отсутствуют	2.5
27	292395.69	1387066.32	данные отсутствуют	2.5
28	292338.96	1387067.91	данные отсутствуют	2.5
29	292308.67	1387068.83	данные отсутствуют	2.5
30	292307.9	1387044.12	данные отсутствуют	2.5

Государственный регистратор		ФГИС ЕГРН
полное наименование должности	подпись	инициалы, фамилия

М.П.

Выписка из Единого государственного реестра недвижимости об объекте недвижимости  
**Описание местоположения земельного участка**

<b>Земельный участок</b>			
<small>(вид объекта недвижимости)</small>			
Лист № ____	Раздела <b>3.2</b>	Всего листов раздела <b>3.2</b> : ____	Всего разделов: ____
		<b>22.06.2020 № 99/2020/334350127</b>	Всего листов выписки: ____
Кадастровый номер:		<b>63:14:0803001:25</b>	

Сведения о характерных точках границы земельного участка				
Система координат				
Зона №				
Номер точки	Координаты		Описание закрепления на местности	Средняя квадратическая погрешность определения координат характерных точек границ земельного участка, м
	X	Y		
1	2	3	4	5
31	292307.96	1386934.53	данные отсутствуют	2.5
32	292310.23	1386793.99	данные отсутствуют	2.5
33	292313.29	1386690.08	данные отсутствуют	2.5
34	292313.37	1386599.4	данные отсутствуют	2.5
35	292315.11	1386492.84	данные отсутствуют	2.5
36	292315.26	1386384.43	данные отсутствуют	2.5
37	292314.76	1386279.48	данные отсутствуют	2.5
38	292312.92	1386179.63	данные отсутствуют	2.5
39	292309.79	1386075.2	данные отсутствуют	2.5
40	292308.07	1386025.12	данные отсутствуют	2.5
41	292313.73	1386012.97	данные отсутствуют	2.5
42	292329.9	1386010.71	данные отсутствуют	2.5
43	292444.42	1386008.27	данные отсутствуют	2.5
44	292535.47	1386006.42	данные отсутствуют	2.5
45	292611.04	1386002.91	данные отсутствуют	2.5

Государственный регистратор		ФГИС ЕГРН
полное наименование должности	подпись	инициалы, фамилия

М.П.



Выписка из Единого государственного реестра недвижимости об объекте недвижимости  
**Описание местоположения земельного участка**

<b>Земельный участок</b>			
(вид объекта недвижимости)			
Лист № ____ Раздела <b>3.2</b>	Всего листов раздела <b>3.2</b> : ____	Всего разделов: ____	Всего листов выписки: ____
<b>22.06.2020 № 99/2020/334350127</b>			
Кадастровый номер:		<b>63:14:0803001:25</b>	

Сведения о характерных точках границы земельного участка				
Система координат				
Зона №				
Номер точки	Координаты		Описание закрепления на местности	Средняя квадратическая погрешность определения координат характерных точек границ земельного участка, м
	X	Y		
1	2	3	4	5
46	292681.29	1386003.08	данные отсутствуют	2.5
47	292759.22	1386001	данные отсутствуют	2.5
48	292839.1	1386000.39	данные отсутствуют	2.5
49	292959.82	1385997.31	данные отсутствуют	2.5
50	293012.67	1385996.28	данные отсутствуют	2.5
51	293027.61	1385995.83	данные отсутствуют	2.5
52	293045.06	1385995.31	данные отсутствуют	2.5
53	293048.24	1385997.11	данные отсутствуют	2.5
54	292323.05	1388359.92	данные отсутствуют	2.5
55	292326.06	1388491.62	данные отсутствуют	2.5
56	292325.88	1388561.03	данные отсутствуют	2.5
57	292324.94	1388669.83	данные отсутствуют	2.5
58	292324.56	1388756.07	данные отсутствуют	2.5
59	292324.96	1388876.69	данные отсутствуют	2.5
60	292324.03	1388985.68	данные отсутствуют	2.5

Государственный регистратор		ФГИС ЕГРН
полное наименование должности	подпись	инициалы, фамилия

М.П.

Выписка из Единого государственного реестра недвижимости об объекте недвижимости  
**Описание местоположения земельного участка**

<b>Земельный участок</b>			
(вид объекта недвижимости)			
Лист № ____ Раздела <b>3.2</b>	Всего листов раздела <b>3.2</b> : ____	Всего разделов: ____	Всего листов выписки: ____
Кадастровый номер:		<b>22.06.2020 № 99/2020/334350127</b>	
		<b>63:14:0803001:25</b>	

Сведения о характерных точках границы земельного участка				
Система координат				
Зона №				
Номер точки	Координаты		Описание закрепления на местности	Средняя квадратическая погрешность определения координат характерных точек границ земельного участка, м
	X	Y		
1	2	3	4	5
61	292320.44	1389030.66	данные отсутствуют	2.5
62	292315.92	1389057.89	данные отсутствуют	2.5
63	292305.35	1389057.02	данные отсутствуют	2.5
64	292278.35	1387971.22	данные отсутствуют	2.5
65	292288.96	1387973.63	данные отсутствуют	2.5
66	292297.77	1388029.26	данные отсутствуют	2.5
67	292307.45	1388093.64	данные отсутствуют	2.5
68	292313.4	1388163.61	данные отсутствуют	2.5
69	292318.52	1388265.4	данные отсутствуют	2.5
70	292272.8	1386011.98	данные отсутствуют	2.5
71	292285.65	1386022.67	данные отсутствуют	2.5
72	292286.28	1386033.07	данные отсутствуют	2.5
73	292285.58	1386104.35	данные отсутствуют	2.5
74	292291.7	1386266.2	данные отсутствуют	2.5
75	292292.09	1386313.01	данные отсутствуют	2.5

Государственный регистратор		ФГИС ЕГРН
полное наименование должности	подпись	инициалы, фамилия

М.П.

Выписка из Единого государственного реестра недвижимости об объекте недвижимости  
**Описание местоположения земельного участка**

<b>Земельный участок</b>			
(вид объекта недвижимости)			
Лист № ____	Раздела <b>3.2</b>	Всего листов раздела <b>3.2</b> : ____	Всего разделов: ____
		<b>22.06.2020 № 99/2020/334350127</b>	
Кадастровый номер:		<b>63:14:0803001:25</b>	

Сведения о характерных точках границы земельного участка				
Система координат				
Зона №				
Номер точки	Координаты		Описание закрепления на местности	Средняя квадратическая погрешность определения координат характерных точек границ земельного участка, м
	X	Y		
1	2	3	4	5
76	292290.46	1386426.99	данные отсутствуют	2.5
77	292289.94	1386511.09	данные отсутствуют	2.5
78	292288.6	1386624.74	данные отсутствуют	2.5
79	292286.2	1386706.8	данные отсутствуют	2.5
80	292285.03	1386825.66	данные отсутствуют	2.5
81	291729.41	1386840.13	данные отсутствуют	2.5
82	291727.84	1386784.2	данные отсутствуют	2.5
83	291660.07	1386786.09	данные отсутствуют	2.5
84	291661.63	1386841.89	данные отсутствуют	2.5
85	291602.8	1386843.43	данные отсутствуют	2.5
86	291602.71	1386901.41	данные отсутствуют	2.5
87	291602.75	1386909.74	данные отсутствуют	2.5
88	291602.56	1387078.06	данные отсутствуют	2.5
89	292285.94	1387090.05	данные отсутствуют	2.5
90	292284	1387124.2	данные отсутствуют	2.5

Государственный регистратор		ФГИС ЕГРН
полное наименование должности	подпись	инициалы, фамилия

М.П.

Выписка из Единого государственного реестра недвижимости об объекте недвижимости  
**Описание местоположения земельного участка**

<b>Земельный участок</b>			
(вид объекта недвижимости)			
Лист № ____ Раздела <b>3.2</b>	Всего листов раздела <b>3.2</b> : ____	Всего разделов: ____	Всего листов выписки: ____
<b>22.06.2020 № 99/2020/334350127</b>			
Кадастровый номер:		<b>63:14:0803001:25</b>	

Сведения о характерных точках границы земельного участка				
Система координат				
Зона №				
Номер точки	Координаты		Описание закрепления на местности	Средняя квадратическая погрешность определения координат характерных точек границ земельного участка, м
	X	Y		
1	2	3	4	5
91	292275.84	1387162.88	данные отсутствуют	2.5
92	292259.49	1387175.22	данные отсутствуют	2.5
93	292199.33	1387220.74	данные отсутствуют	2.5
94	292131.79	1387275.32	данные отсутствуют	2.5
95	292097.39	1387304.76	данные отсутствуют	2.5
96	292073.52	1387325.19	данные отсутствуют	2.5
97	292040.41	1387353.53	данные отсутствуют	2.5
98	291995.54	1387399.63	данные отсутствуют	2.5
99	291978.89	1387422.98	данные отсутствуют	2.5
100	291971.7	1387466.77	данные отсутствуют	2.5
101	291967.8	1387563.3	данные отсутствуют	2.5
102	291967.72	1387674.76	данные отсутствуют	2.5
103	291966.47	1387783.4	данные отсутствуют	2.5
104	291966.36	1387786.8	данные отсутствуют	2.5
105	291965.21	1387821.93	данные отсутствуют	2.5

Государственный регистратор		ФГИС ЕГРН
полное наименование должности	подпись	инициалы, фамилия

М.П.

Выписка из Единого государственного реестра недвижимости об объекте недвижимости  
**Описание местоположения земельного участка**

<b>Земельный участок</b>			
(вид объекта недвижимости)			
Лист № ____ Раздела <b>3.2</b>	Всего листов раздела <b>3.2</b> : ____	Всего разделов: ____	Всего листов выписки: ____
<b>22.06.2020 № 99/2020/334350127</b>			
Кадастровый номер:		<b>63:14:0803001:25</b>	

Сведения о характерных точках границы земельного участка				
Система координат				
Зона №				
Номер точки	Координаты		Описание закрепления на местности	Средняя квадратическая погрешность определения координат характерных точек границ земельного участка, м
	X	Y		
1	2	3	4	5
106	291957.53	1387853.88	данные отсутствуют	2.5
107	291929.52	1387907.18	данные отсутствуют	2.5
108	291911.13	1387923.42	данные отсутствуют	2.5
109	291900.53	1387928.53	данные отсутствуют	2.5
110	291876.44	1387929.16	данные отсутствуют	2.5
111	291838.61	1387927.85	данные отсутствуют	2.5
112	291811.98	1387927.87	данные отсутствуют	2.5
113	291655.31	1387932.58	данные отсутствуют	2.5
114	291511.12	1387934.24	данные отсутствуют	2.5
115	291356.92	1387938.48	данные отсутствуют	2.5
116	291199.89	1387943.21	данные отсутствуют	2.5
117	291029.65	1387950.25	данные отсутствуют	2.5
118	290884.78	1387953.74	данные отсутствуют	2.5
119	290753.9	1387955.59	данные отсутствуют	2.5
120	290691.27	1387954.93	данные отсутствуют	2.5

Государственный регистратор		ФГИС ЕГРН
полное наименование должности	подпись	инициалы, фамилия

М.П.

Выписка из Единого государственного реестра недвижимости об объекте недвижимости  
**Описание местоположения земельного участка**

<b>Земельный участок</b>			
(вид объекта недвижимости)			
Лист № ____	Раздела <b>3.2</b>	Всего листов раздела <b>3.2</b> : ____	Всего разделов: ____
		<b>22.06.2020 № 99/2020/334350127</b>	
Кадастровый номер:		<b>63:14:0803001:25</b>	

Сведения о характерных точках границы земельного участка				
Система координат				
Зона №				
Номер точки	Координаты		Описание закрепления на местности	Средняя квадратическая погрешность определения координат характерных точек границ земельного участка, м
	X	Y		
1	2	3	4	5
121	290557.47	1387956.17	данные отсутствуют	2.5
122	290427.45	1387953.29	данные отсутствуют	2.5
123	290372.7	1387951.97	данные отсутствуют	2.5
124	290262.62	1387952.21	данные отсутствуют	2.5
125	290210.73	1387950.77	данные отсутствуют	2.5
126	290181.17	1387948.76	данные отсутствуют	2.5
127	290164.87	1387941.44	данные отсутствуют	2.5
128	290149.69	1387928.09	данные отсутствуют	2.5
129	290144.97	1387908.56	данные отсутствуют	2.5
130	290143.87	1387865.1	данные отсутствуют	2.5
131	290142.53	1387780.66	данные отсутствуют	2.5
132	290141.79	1387676.05	данные отсутствуют	2.5
133	290140.03	1387563.59	данные отсутствуют	2.5
134	290139.69	1387451.77	данные отсутствуют	2.5
135	290140.26	1387370.14	данные отсутствуют	2.5

Государственный регистратор		ФГИС ЕГРН
полное наименование должности	подпись	инициалы, фамилия

М.П.

Выписка из Единого государственного реестра недвижимости об объекте недвижимости  
**Описание местоположения земельного участка**

<b>Земельный участок</b>			
(вид объекта недвижимости)			
Лист № <u>  2  </u> Раздела <b>3.2</b>	Всего листов раздела <b>3.2</b> : <u>      </u>	Всего разделов: <u>      </u>	Всего листов выписки: <u>      </u>
<b>22.06.2020 № 99/2020/334350127</b>			
Кадастровый номер:		<b>63:14:0803001:25</b>	

Сведения о характерных точках границы земельного участка				
Система координат				
Зона №				
Номер точки	Координаты		Описание закрепления на местности	Средняя квадратическая погрешность определения координат характерных точек границ земельного участка, м
	X	Y		
1	2	3	4	5
136	290139.87	1387317.31	данные отсутствуют	2.5
137	290137.91	1387274	данные отсутствуют	2.5
138	290138.05	1387273.51	данные отсутствуют	2.5
139	290138.83	1387248.66	данные отсутствуют	2.5
140	290137.97	1387192.97	данные отсутствуют	2.5
141	290137.78	1387171.4	данные отсутствуют	2.5
142	290140.09	1387158.36	данные отсутствуют	2.5
143	290149.53	1387142.15	данные отсутствуют	2.5
144	290215.82	1387092.66	данные отсутствуют	2.5
145	290263.72	1387059.03	данные отсутствуют	2.5
146	290306.56	1387033.88	данные отсутствуют	2.5
147	290327.54	1387018.63	данные отсутствуют	2.5
148	290337.49	1387007.43	данные отсутствуют	2.5
149	290346.12	1386981.54	данные отсутствуют	2.5
150	290353.33	1386946.74	данные отсутствуют	2.5

Государственный регистратор		ФГИС ЕГРН
полное наименование должности	подпись	инициалы, фамилия

М.П.

Выписка из Единого государственного реестра недвижимости об объекте недвижимости  
**Описание местоположения земельного участка**

<b>Земельный участок</b>			
(вид объекта недвижимости)			
Лист № ____ Раздела <b>3.2</b>	Всего листов раздела <b>3.2</b> : ____	Всего разделов: ____	Всего листов выписки: ____
Кадастровый номер:		<b>22.06.2020 № 99/2020/334350127</b>	
		<b>63:14:0803001:25</b>	

Сведения о характерных точках границы земельного участка				
Система координат				
Зона №				
Номер точки	Координаты		Описание закрепления на местности	Средняя квадратическая погрешность определения координат характерных точек границ земельного участка, м
	X	Y		
1	2	3	4	5
151	290370.03	1386906.48	данные отсутствуют	2.5
152	290395.95	1386855.79	данные отсутствуют	2.5
153	290407.79	1386828.71	данные отсутствуют	2.5
154	290419.51	1386798.73	данные отсутствуют	2.5
155	290435.1	1386758.53	данные отсутствуют	2.5
156	290451.35	1386715.78	данные отсутствуют	2.5
157	290480.31	1386673.45	данные отсутствуют	2.5
158	290522.18	1386634.65	данные отсутствуют	2.5
159	290557.18	1386595.21	данные отсутствуют	2.5
160	290573.48	1386568.45	данные отсутствуют	2.5
161	290622.09	1386469.88	данные отсутствуют	2.5
162	290662.81	1386381.7	данные отсутствуют	2.5
163	290688.09	1386317.95	данные отсутствуют	2.5
164	290738.09	1386242.2	данные отсутствуют	2.5
165	290774.76	1386187.6	данные отсутствуют	2.5

Государственный регистратор		ФГИС ЕГРН
полное наименование должности	подпись	инициалы, фамилия

М.П.



Выписка из Единого государственного реестра недвижимости об объекте недвижимости  
**Описание местоположения земельного участка**

<b>Земельный участок</b>			
<small>(вид объекта недвижимости)</small>			
Лист № ____	Раздела <b>3.2</b>	Всего листов раздела <b>3.2</b> : ____	Всего разделов: ____
		<b>22.06.2020 № 99/2020/334350127</b>	Всего листов выписки: ____
Кадастровый номер:		<b>63:14:0803001:25</b>	

Сведения о характерных точках границы земельного участка				
Система координат				
Зона №				
Номер точки	Координаты		Описание закрепления на местности	Средняя квадратическая погрешность определения координат характерных точек границ земельного участка, м
	X	Y		
1	2	3	4	5
166	290783.27	1386172.15	данные отсутствуют	2.5
167	290797.29	1386145.49	данные отсутствуют	2.5
168	290819.84	1386115.26	данные отсутствуют	2.5
169	290835.71	1386100.87	данные отсутствуют	2.5
170	290848.4	1386096.69	данные отсутствуют	2.5
171	290899.48	1386092.74	данные отсутствуют	2.5
172	290962.71	1386081.42	данные отсутствуют	2.5
173	291003.26	1386066.01	данные отсутствуют	2.5
174	291051.61	1386050.86	данные отсутствуют	2.5
175	291071.16	1386052.87	данные отсутствуют	2.5
176	291187.01	1386043.48	данные отсутствуют	2.5
177	291232.46	1386039.12	данные отсутствуют	2.5
178	291334.04	1386037.85	данные отсутствуют	2.5
179	291353.4	1386037.65	данные отсутствуют	2.5
180	291389.05	1386069.47	данные отсутствуют	2.5

Государственный регистратор		ФГИС ЕГРН
полное наименование должности	подпись	инициалы, фамилия

М.П.

Выписка из Единого государственного реестра недвижимости об объекте недвижимости  
**Описание местоположения земельного участка**

<b>Земельный участок</b>			
(вид объекта недвижимости)			
Лист № ___	Раздела <b>3.2</b>	Всего листов раздела <b>3.2</b> : ___	Всего разделов: ___
		<b>22.06.2020 № 99/2020/334350127</b>	
Кадастровый номер:		<b>63:14:0803001:25</b>	

Сведения о характерных точках границы земельного участка				
Система координат				
Зона №				
Номер точки	Координаты		Описание закрепления на местности	Средняя квадратическая погрешность определения координат характерных точек границ земельного участка, м
	X	Y		
1	2	3	4	5
181	291403	1386078.8	данные отсутствуют	2.5
182	291420.94	1386083.27	данные отсутствуют	2.5
183	291439.44	1386084.09	данные отсутствуют	2.5
184	291458.8	1386075.52	данные отсутствуют	2.5
185	291480.2	1386064.45	данные отсутствуют	2.5
186	291511.86	1386036.39	данные отсутствуют	2.5
187	291556.02	1386027.33	данные отсутствуют	2.5
188	291628.03	1386021.41	данные отсутствуют	2.5
189	291751.48	1386018.91	данные отсутствуют	2.5
190	291914.14	1386017.39	данные отсутствуют	2.5
191	292051.28	1386014.64	данные отсутствуют	2.5
192	292201.26	1386013.64	данные отсутствуют	2.5
193	292275.18	1389195.42	данные отсутствуют	2.5
194	292271.1	1389251.37	данные отсутствуют	2.5
195	292268.8	1389296.04	данные отсутствуют	2.5

Государственный регистратор		ФГИС ЕГРН
полное наименование должности	подпись	инициалы, фамилия

М.П.

Выписка из Единого государственного реестра недвижимости об объекте недвижимости  
**Описание местоположения земельного участка**

<b>Земельный участок</b>			
(вид объекта недвижимости)			
Лист № ____	Раздела <b>3.2</b>	Всего листов раздела <b>3.2</b> : ____	Всего разделов: ____
		<b>22.06.2020 № 99/2020/334350127</b>	
Кадастровый номер:		<b>63:14:0803001:25</b>	

Сведения о характерных точках границы земельного участка				
Система координат				
Зона №				
Номер точки	Координаты		Описание закрепления на местности	Средняя квадратическая погрешность определения координат характерных точек границ земельного участка, м
	X	Y		
1	2	3	4	5
196	292268.51	1389358	данные отсутствуют	2.5
197	292267.85	1389444.46	данные отсутствуют	2.5
198	292266.15	1389529.05	данные отсутствуют	2.5
199	292261.38	1389675.68	данные отсутствуют	2.5
200	292258.74	1389794.37	данные отсутствуют	2.5
201	292255.24	1389971.69	данные отсутствуют	2.5
202	292254.25	1390073.36	данные отсутствуют	2.5
203	292258.35	1390240.98	данные отсутствуют	2.5
204	292265.62	1390416.39	данные отсутствуют	2.5
205	292267.92	1390551.35	данные отсутствуют	2.5
206	292268.99	1390668.83	данные отсутствуют	2.5
207	292274.8	1390690.73	данные отсутствуют	2.5
208	292276.69	1390743.25	данные отсутствуют	2.5
209	292280.35	1390831.84	данные отсутствуют	2.5
210	292277.81	1390938.15	данные отсутствуют	2.5

Государственный регистратор		ФГИС ЕГРН
полное наименование должности	подпись	инициалы, фамилия

М.П.

Выписка из Единого государственного реестра недвижимости об объекте недвижимости  
**Описание местоположения земельного участка**

<b>Земельный участок</b>			
(вид объекта недвижимости)			
Лист № ____ Раздела <b>3.2</b>	Всего листов раздела <b>3.2</b> : ____	Всего разделов: ____	Всего листов выписки: ____
<b>22.06.2020 № 99/2020/334350127</b>			
Кадастровый номер:		<b>63:14:0803001:25</b>	

Сведения о характерных точках границы земельного участка				
Система координат				
Зона №				
Номер точки	Координаты		Описание закрепления на местности	Средняя квадратическая погрешность определения координат характерных точек границ земельного участка, м
	X	Y		
1	2	3	4	5
211	292274.8	1391099.67	данные отсутствуют	2.5
212	292272.95	1391196.35	данные отсутствуют	2.5
213	292270.42	1391350.09	данные отсутствуют	2.5
214	292268.81	1391450.84	данные отсутствуют	2.5
215	292265.88	1391472.15	данные отсутствуют	2.5
216	292262.16	1391481.52	данные отсутствуют	2.5
217	292258.71	1391481.41	данные отсутствуют	2.5
218	292162.44	1391478.14	данные отсутствуют	2.5
219	292107.15	1391475.85	данные отсутствуют	2.5
220	291985.26	1391466.35	данные отсутствуют	2.5
221	291929.35	1391457.18	данные отсутствуют	2.5
222	291910.25	1391449.54	данные отсутствуют	2.5
223	291862.76	1391422.79	данные отсутствуют	2.5
224	291834.06	1391405.22	данные отсутствуют	2.5
225	291830.61	1391405.37	данные отсутствуют	2.5

Государственный регистратор		ФГИС ЕГРН
полное наименование должности	подпись	инициалы, фамилия

М.П.

Выписка из Единого государственного реестра недвижимости об объекте недвижимости  
**Описание местоположения земельного участка**

<b>Земельный участок</b>			
(вид объекта недвижимости)			
Лист № ____ Раздела <b>3.2</b>	Всего листов раздела <b>3.2</b> : ____	Всего разделов: ____	Всего листов выписки: ____
<b>22.06.2020 № 99/2020/334350127</b>			
Кадастровый номер:		<b>63:14:0803001:25</b>	

Сведения о характерных точках границы земельного участка				
Система координат				
Зона №				
Номер точки	Координаты		Описание закрепления на местности	Средняя квадратическая погрешность определения координат характерных точек границ земельного участка, м
	X	Y		
1	2	3	4	5
226	291823.36	1391415.24	данные отсутствуют	2.5
227	291825.13	1391420.53	данные отсутствуют	2.5
228	291835.07	1391429.3	данные отсутствуют	2.5
229	291912.44	1391474.34	данные отсутствуют	2.5
230	291951.83	1391481.9	данные отсутствуют	2.5
231	291974.37	1391484.29	данные отсутствуют	2.5
232	291962.39	1391503.61	данные отсутствуют	2.5
233	291854.37	1391481.09	данные отсутствуют	2.5
234	291765.14	1391479.84	данные отсутствуют	2.5
235	291708.82	1391481.63	данные отсутствуют	2.5
236	291689.93	1391478.59	данные отсутствуют	2.5
237	291653.07	1391478.98	данные отсутствуют	2.5
238	291603.6	1391478.04	данные отсутствуют	2.5
239	291534.66	1391478.65	данные отсутствуют	2.5
240	291442.19	1391457.13	данные отсутствуют	2.5

Государственный регистратор		ФГИС ЕГРН
полное наименование должности	подпись	инициалы, фамилия

М.П.

Выписка из Единого государственного реестра недвижимости об объекте недвижимости  
**Описание местоположения земельного участка**

<b>Земельный участок</b>			
(вид объекта недвижимости)			
Лист № ____	Раздела <b>3.2</b>	Всего листов раздела <b>3.2</b> : ____	Всего разделов: ____
		<b>22.06.2020 № 99/2020/334350127</b>	
Кадастровый номер:		<b>63:14:0803001:25</b>	

Сведения о характерных точках границы земельного участка				
Система координат				
Зона №				
Номер точки	Координаты		Описание закрепления на местности	Средняя квадратическая погрешность определения координат характерных точек границ земельного участка, м
	X	Y		
1	2	3	4	5
241	291438.69	1391452.52	данные отсутствуют	2.5
242	291430.85	1391448.84	данные отсутствуют	2.5
243	291420.68	1391448.73	данные отсутствуют	2.5
244	291353.51	1391450.71	данные отсутствуют	2.5
245	291226.16	1391455.74	данные отсутствуют	2.5
246	291105.39	1391458.87	данные отсутствуют	2.5
247	291004.39	1391463.06	данные отсутствуют	2.5
248	290993.02	1391462.41	данные отсутствуют	2.5
249	290978.25	1391455.75	данные отсутствуют	2.5
250	290971.52	1391410.15	данные отсутствуют	2.5
251	290970.61	1391320.72	данные отсутствуют	2.5
252	290967.37	1391198.83	данные отсутствуют	2.5
253	290965.35	1391131.02	данные отсутствуют	2.5
254	290961.73	1391009.94	данные отсутствуют	2.5
255	290958.09	1390888.28	данные отсутствуют	2.5

Государственный регистратор		ФГИС ЕГРН
полное наименование должности	подпись	инициалы, фамилия

М.П.

Выписка из Единого государственного реестра недвижимости об объекте недвижимости  
**Описание местоположения земельного участка**

<b>Земельный участок</b>			
(вид объекта недвижимости)			
Лист № ____ Раздела <b>3.2</b>	Всего листов раздела <b>3.2</b> : ____	Всего разделов: ____	Всего листов выписки: ____
<b>22.06.2020 № 99/2020/334350127</b>			
Кадастровый номер:		<b>63:14:0803001:25</b>	

Сведения о характерных точках границы земельного участка				
Система координат				
Зона №				
Номер точки	Координаты		Описание закрепления на местности	Средняя квадратическая погрешность определения координат характерных точек границ земельного участка, м
	X	Y		
1	2	3	4	5
256	290957.93	1390827.98	данные отсутствуют	2.5
257	290955.48	1390749.6	данные отсутствуют	2.5
258	290953.43	1390666.4	данные отсутствуют	2.5
259	290949.82	1390593.65	данные отсутствуют	2.5
260	290947.75	1390481.12	данные отсутствуют	2.5
261	290943.85	1390362.85	данные отсутствуют	2.5
262	290940.34	1390244.57	данные отсутствуют	2.5
263	290940.16	1390104.98	данные отсутствуют	2.5
264	290939.67	1389967.61	данные отсутствуют	2.5
265	290938.86	1389822.45	данные отсутствуют	2.5
266	290939.69	1389731.56	данные отсутствуют	2.5
267	290940.24	1389677.42	данные отсутствуют	2.5
268	290941.4	1389590.69	данные отсутствуют	2.5
269	290942.17	1389541.74	данные отсутствуют	2.5
270	290942.99	1389479.4	данные отсутствуют	2.5

Государственный регистратор		ФГИС ЕГРН
полное наименование должности	подпись	инициалы, фамилия

М.П.

Выписка из Единого государственного реестра недвижимости об объекте недвижимости  
**Описание местоположения земельного участка**

<b>Земельный участок</b>			
(вид объекта недвижимости)			
Лист № <u>  2  </u> Раздела <b>3.2</b>	Всего листов раздела <b>3.2</b> : <u>      </u>	Всего разделов: <u>      </u>	Всего листов выписки: <u>      </u>
<b>22.06.2020 № 99/2020/334350127</b>			
Кадастровый номер:		<b>63:14:0803001:25</b>	

Сведения о характерных точках границы земельного участка				
Система координат				
Зона №				
Номер точки	Координаты		Описание закрепления на местности	Средняя квадратическая погрешность определения координат характерных точек границ земельного участка, м
	X	Y		
1	2	3	4	5
271	290944.74	1389420.21	данные отсутствуют	2.5
272	290944.95	1389341.95	данные отсутствуют	2.5
273	290946.52	1389295.15	данные отсутствуют	2.5
274	290947.43	1389254.51	данные отсутствуют	2.5
275	290946.79	1389232.01	данные отсутствуют	2.5
276	290945.48	1389205.76	данные отсутствуют	2.5
277	290947.17	1389199.85	данные отсутствуют	2.5
278	290951.63	1389197.41	данные отсутствуют	2.5
279	291011.77	1389194.04	данные отсутствуют	2.5
280	291110.65	1389187.95	данные отсутствуют	2.5
281	291269.95	1389186.28	данные отсутствуют	2.5
282	291420.85	1389179.7	данные отсутствуют	2.5
283	291549.85	1389177.3	данные отсутствуют	2.5
284	291676.41	1389172.71	данные отсутствуют	2.5
285	291815.34	1389171.89	данные отсутствуют	2.5

Государственный регистратор		ФГИС ЕГРН
полное наименование должности	подпись	инициалы, фамилия

М.П.



Выписка из Единого государственного реестра недвижимости об объекте недвижимости  
**Описание местоположения земельного участка**

<b>Земельный участок</b>			
(вид объекта недвижимости)			
Лист № ____ Раздела <b>3.2</b>	Всего листов раздела <b>3.2</b> : ____	Всего разделов: ____	Всего листов выписки: ____
<b>22.06.2020 № 99/2020/334350127</b>			
Кадастровый номер:		<b>63:14:0803001:25</b>	


Сведения о характерных точках границы земельного участка				
Система координат				
Зона №				
Номер точки	Координаты		Описание закрепления на местности	Средняя квадратическая погрешность определения координат характерных точек границ земельного участка, м
	X	Y		
1	2	3	4	5
286	291943.4	1389170.86	данные отсутствуют	2.5
287	292018.17	1389171.06	данные отсутствуют	2.5
288	292078.7	1389169.52	данные отсутствуют	2.5
289	292168.83	1389166.11	данные отсутствуют	2.5
290	292260.9	1389170.89	данные отсутствуют	2.5
291	292268.98	1389178.3	данные отсутствуют	2.5
292	292273.65	1389191.19	данные отсутствуют	2.5

Государственный регистратор		ФГИС ЕГРН
полное наименование должности	подпись	инициалы, фамилия

М.П.

Выписка из Единого государственного реестра недвижимости об объекте недвижимости  
Сведения о частях земельного участка

<b>Земельный участок</b>			
<small>(вид объекта недвижимости)</small>			
Лист № ___ Раздела <b>4</b>	Всего листов раздела <b>4</b> : ___	Всего разделов: ___	Всего листов выписки: ___
<b>22.06.2020 № 99/2020/334350127</b>			
Кадастровый номер:		<b>63:14:0803001:25</b>	


План (чертеж, схема) части земельного участка	Учетный номер части: <b>63:14:0803001:25/1</b>
	
Масштаб 1: данные отсутствуют	Условные обозначения:

Государственный регистратор		ФГИС ЕГРН
полное наименование должности	подпись	инициалы, фамилия

М.П.

Выписка из Единого государственного реестра недвижимости об объекте недвижимости  
Сведения о частях земельного участка

<b>Земельный участок</b>			
(вид объекта недвижимости)			
Лист № ____ Раздела <b>4</b>	Всего листов раздела <b>4</b> : ____	Всего разделов: ____	Всего листов выписки: ____
Кадастровый номер:		<b>22.06.2020 № 99/2020/334350127</b>	
		<b>63:14:0803001:25</b>	


План (чертеж, схема) части земельного участка	Учетный номер части: <b>63:14:0803001:25/2</b>
	
Масштаб 1: данные отсутствуют	Условные обозначения:

Государственный регистратор		ФГИС ЕГРН
полное наименование должности	подпись	инициалы, фамилия

М.П.

Выписка из Единого государственного реестра недвижимости об объекте недвижимости  
Сведения о частях земельного участка

<b>Земельный участок</b>			
<small>(вид объекта недвижимости)</small>			
Лист № ____ Раздела <b>4</b>	Всего листов раздела <b>4</b> : ____	Всего разделов: ____	Всего листов выписки: ____
<b>22.06.2020 № 99/2020/334350127</b>			
Кадастровый номер:		<b>63:14:0803001:25</b>	

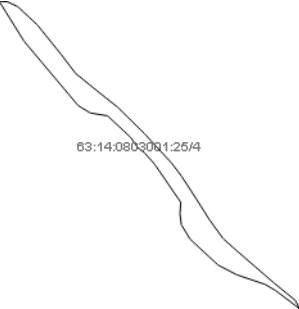
План (чертеж, схема) части земельного участка	Учетный номер части: <b>63:14:0803001:25/3</b>
	
Масштаб 1: данные отсутствуют	Условные обозначения:

Государственный регистратор		ФГИС ЕГРН
полное наименование должности	подпись	инициалы, фамилия

М.П.

Выписка из Единого государственного реестра недвижимости об объекте недвижимости  
Сведения о частях земельного участка

<b>Земельный участок</b>			
(вид объекта недвижимости)			
Лист № ____ Раздела <b>4</b>	Всего листов раздела <b>4</b> : ____	Всего разделов: ____	Всего листов выписки: ____
Кадастровый номер:		<b>22.06.2020 № 99/2020/334350127</b>	
		<b>63:14:0803001:25</b>	

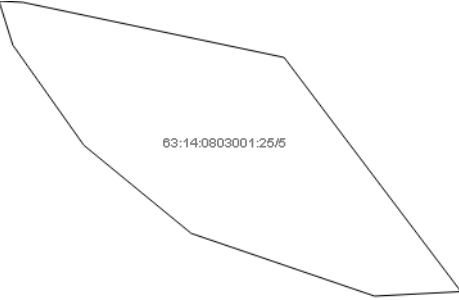
План (чертеж, схема) части земельного участка	Учетный номер части: <b>63:14:0803001:25/4</b>
	
Масштаб 1: данные отсутствуют	Условные обозначения:

Государственный регистратор		ФГИС ЕГРН
полное наименование должности	подпись	инициалы, фамилия

М.П.

Выписка из Единого государственного реестра недвижимости об объекте недвижимости  
Сведения о частях земельного участка

<b>Земельный участок</b>			
(вид объекта недвижимости)			
Лист № ____ Раздела <b>4</b>	Всего листов раздела <b>4</b> : ____	Всего разделов: ____	Всего листов выписки: ____
<b>22.06.2020 № 99/2020/334350127</b>			
Кадастровый номер:		<b>63:14:0803001:25</b>	

План (чертеж, схема) части земельного участка	Учетный номер части: <b>63:14:0803001:25/5</b>
	
Масштаб 1: данные отсутствуют	Условные обозначения:

Государственный регистратор		ФГИС ЕГРН
полное наименование должности	подпись	инициалы, фамилия

М.П.

Выписка из Единого государственного реестра недвижимости об объекте недвижимости  
Сведения о частях земельного участка

<b>Земельный участок</b>			
(вид объекта недвижимости)			
Лист № ____ Раздела <b>4</b>	Всего листов раздела <b>4</b> : ____	Всего разделов: ____	Всего листов выписки: ____
<b>22.06.2020 № 99/2020/334350127</b>			
Кадастровый номер:		<b>63:14:0803001:25</b>	

План (чертеж, схема) части земельного участка	Учетный номер части: <b>63:14:0803001:25/6</b>
	
Масштаб 1: данные отсутствуют	Условные обозначения:

Государственный регистратор		ФГИС ЕГРН
полное наименование должности	подпись	инициалы, фамилия

М.П.

Выписка из Единого государственного реестра недвижимости об объекте недвижимости  
Сведения о частях земельного участка

<b>Земельный участок</b>			
<small>(вид объекта недвижимости)</small>			
Лист № ____ Раздела <b>4.1</b>	Всего листов раздела <b>4.1</b> : ____	Всего разделов: ____	Всего листов выписки: ____
<b>22.06.2020 № 99/2020/334350127</b>			
Кадастровый номер:		<b>63:14:0803001:25</b>	

Учетный номер части	Площадь (м <sup>2</sup> )	Содержание ограничения в использовании или ограничения права на объект недвижимости или обременения объекта недвижимости
1	2	3
1	1706	Ограничения прав на земельный участок, предусмотренные статьями 56, 56.1 Земельного кодекса Российской Федерации
2	307	Ограничения прав на земельный участок, предусмотренные статьями 56, 56.1 Земельного кодекса Российской Федерации
3	1668	Иные ограничения (обременения) прав
4	19244	Ограничения прав на земельный участок, предусмотренные статьями 56, 56.1 Земельного кодекса Российской Федерации
5	1373	Ограничения прав на земельный участок, предусмотренные статьями 56, 56.1 Земельного кодекса Российской Федерации
6	16	Ограничения прав на земельный участок, предусмотренные статьей 56 Земельного кодекса Российской Федерации, 63.14.2.164, Постановление об утверждении правил установления охранных пунктов государственной геодезической сети № 1037 от 12.10.2016

Государственный регистратор		ФГИС ЕГРН
полное наименование должности	подпись	инициалы, фамилия

М.П.



Выписка из Единого государственного реестра недвижимости об объекте недвижимости  
Сведения о частях земельного участка

<b>Земельный участок</b>				
<small>(вид объекта недвижимости)</small>				
Лист № ____ Раздела <b>4.2</b>		Всего листов раздела <b>4.2</b> : ____		Всего разделов: ____
		<b>22.06.2020 № 99/2020/334350127</b>		Всего листов выписки: ____
Кадастровый номер:			<b>63:14:0803001:25</b>	
Сведения о характерных точках границы части (частей) земельного участка				
Учетный номер части: 1				
Система координат: МСК-63				
Зона №				
Номер точки	Координаты, м		Описание закрепления на местности	Средняя квадратическая погрешность определения координат характерных точек границы части земельного участка, м
	X	Y		
1	2	3	4	5
288	292078.7	1389169.52	данные отсутствуют	2.5
289	292168.83	1389166.11	данные отсутствуют	2.5
290	292260.9	1389170.89	данные отсутствуют	2.5
290	292260.9	1389170.89	данные отсутствуют	2.5
291	292268.98	1389178.3	данные отсутствуют	2.5
293	292211.27	1389179.99	данные отсутствуют	2.5
294	292086.12	1389173.32	данные отсутствуют	2.5
295	292059.37	1389170.01	данные отсутствуют	2.5
Государственный регистратор			ФГИС ЕГРН	
полное наименование должности			подпись	
			инициалы, фамилия	

М.П.

Выписка из Единого государственного реестра недвижимости об объекте недвижимости  
Сведения о частях земельного участка

<b>Земельный участок</b>				
<small>(вид объекта недвижимости)</small>				
Лист № ____ Раздела <b>4.2</b>		Всего листов раздела <b>4.2</b> : ____		Всего разделов: ____
		<b>22.06.2020 № 99/2020/334350127</b>		Всего листов выписки: ____
Кадастровый номер:			<b>63:14:0803001:25</b>	
Сведения о характерных точках границы части (частей) земельного участка				
Учетный номер части: 2				
Система координат: МСК-63				
Зона №				
Номер точки	Координаты, м		Описание закрепления на местности	Средняя квадратическая погрешность определения координат характерных точек границы части земельного участка, м
	X	Y		
1	2	3	4	5
286	291943.4	1389170.86	данные отсутствуют	2.5
286	291943.4	1389170.86	данные отсутствуют	2.5
296	291966.89	1389170.92	данные отсутствуют	2.5
297	291958.26	1389173.82	данные отсутствуют	2.5
298	291928.04	1389176.77	данные отсутствуют	2.5
299	291898.72	1389175.07	данные отсутствуют	2.5
300	291888.11	1389171.31	данные отсутствуют	2.5
Государственный регистратор			ФГИС ЕГРН	
полное наименование должности			подпись	
			инициалы, фамилия	

М.П.

Выписка из Единого государственного реестра недвижимости об объекте недвижимости  
Сведения о частях земельного участка

<b>Земельный участок</b>				
<small>(вид объекта недвижимости)</small>				
Лист № ____ Раздела <b>4.2</b>		Всего листов раздела <b>4.2</b> : ____		Всего разделов: ____
		<b>22.06.2020 № 99/2020/334350127</b>		Всего листов выписки: ____
Кадастровый номер:			<b>63:14:0803001:25</b>	
Сведения о характерных точках границы части (частей) земельного участка				
Учетный номер части: 3				
Система координат: МСК-63				
Зона №				
Номер точки	Координаты, м		Описание закрепления на местности	Средняя квадратическая погрешность определения координат характерных точек границы части земельного участка, м
	X	Y		
1	2	3	4	5
80	292285.03	1386825.66	данные отсутствуют	2.5
81	291729.41	1386840.13	данные отсутствуют	2.5
301	292285.07	1386822.66	данные отсутствуют	2.5
301	292285.07	1386822.66	данные отсутствуют	2.5
302	291729.33	1386837.13	данные отсутствуют	2.5
Государственный регистратор			ФГИС ЕГРН	
полное наименование должности			подпись	
			инициалы, фамилия	

М.П.

Выписка из Единого государственного реестра недвижимости об объекте недвижимости  
Сведения о частях земельного участка

<b>Земельный участок</b>				
<small>(вид объекта недвижимости)</small>				
Лист № ____ Раздела <b>4.2</b>		Всего листов раздела <b>4.2</b> : ____		Всего разделов: ____
		<b>22.06.2020 № 99/2020/334350127</b>		Всего листов выписки: ____
Кадастровый номер:			<b>63:14:0803001:25</b>	
Сведения о характерных точках границы части (частей) земельного участка				
Учетный номер части: 4				
Система координат: МСК-63				
Зона №				
Номер точки	Координаты, м		Описание закрепления на местности	Средняя квадратическая погрешность определения координат характерных точек границы части земельного участка, м
	X	Y		
1	2	3	4	5
7	293039.05	1386585.12	данные отсутствуют	2.5
8	293031.96	1386600.06	данные отсутствуют	2.5
9	293031.23	1386601.65	данные отсутствуют	2.5
10	293001.28	1386633.77	данные отсутствуют	2.5
11	292952.33	1386673.22	данные отсутствуют	2.5
12	292921.29	1386696.89	данные отсутствуют	2.5
13	292897.01	1386726.83	данные отсутствуют	2.5
14	292865.47	1386766.34	данные отсутствуют	2.5
15	292822.11	1386810.19	данные отсутствуют	2.5
16	292773.04	1386855.44	данные отсутствуют	2.5
17	292752.42	1386870.96	данные отсутствуют	2.5
18	292709.2	1386898.99	данные отсутствуют	2.5
19	292680.96	1386916.74	данные отсутствуют	2.5
20	292649.87	1386939.27	данные отсутствуют	2.5
21	292628.46	1386963.3	данные отсутствуют	2.5
22	292576.5	1387023.34	данные отсутствуют	2.5
Государственный регистратор			ФГИС ЕГРН	
полное наименование должности			подпись	
			инициалы, фамилия	

М.П.

Выписка из Единого государственного реестра недвижимости об объекте недвижимости  
Сведения о частях земельного участка

<b>Земельный участок</b>			
<small>(вид объекта недвижимости)</small>			
Лист № __ Раздела <b>4.2</b>	Всего листов раздела <b>4.2</b> : __	Всего разделов: __	Всего листов выписки: __
<b>22.06.2020 № 99/2020/334350127</b>			
Кадастровый номер:		<b>63:14:0803001:25</b>	

Номер точки	Координаты, м		Описание закрепления на местности	Средняя квадратическая погрешность определения координат характерных точек границы части земельного участка, м
	X	Y		
1	2	3	4	5
23	292548.22	1387058.07	данные отсутствуют	2.5
303	293040.62	1386570.67	данные отсутствуют	2.5
303	293040.62	1386570.67	данные отсутствуют	2.5
304	292533.96	1387065.75	данные отсутствуют	2.5
305	292564.21	1387025.78	данные отсутствуют	2.5
306	292574.18	1387008.95	данные отсутствуют	2.5
307	292590.26	1386961.9	данные отсутствуют	2.5
308	292606.22	1386931.03	данные отсутствуют	2.5
309	292649.14	1386884.78	данные отсутствуют	2.5
310	292672.53	1386870.73	данные отсутствуют	2.5
311	292690.75	1386868.38	данные отсутствуют	2.5
312	292709.39	1386869.74	данные отсутствуют	2.5
313	292771.88	1386826.92	данные отсутствуют	2.5
314	292790.53	1386810.51	данные отсутствуют	2.5
315	292799.91	1386798.55	данные отсутствуют	2.5
316	292816.26	1386787.26	данные отсутствуют	2.5
317	292851.67	1386749.26	данные отсутствуют	2.5
Государственный регистратор				ФГИС ЕГРН
полное наименование должности			подпись	инициалы, фамилия

М.П.

Выписка из Единого государственного реестра недвижимости об объекте недвижимости  
**Сведения о частях земельного участка**

<b>Земельный участок</b>			
(вид объекта недвижимости)			
Лист № __ Раздела <b>4.2</b>	Всего листов раздела <b>4.2</b> : __	Всего разделов: __	Всего листов выписки: __
<b>22.06.2020 № 99/2020/334350127</b>			
Кадастровый номер:		<b>63:14:0803001:25</b>	

Номер точки	Координаты, м		Описание закрепления на местности	Средняя квадратическая погрешность определения координат характерных точек границы части земельного участка, м
	X	Y		
1	2	3	4	5
318	292856.35	1386720.99	данные отсутствуют	2.5
319	292868.42	1386701.09	данные отсутствуют	2.5
320	292974.35	1386612	данные отсутствуют	2.5

Государственный регистратор		ФГИС ЕГРН
полное наименование должности	подпись	инициалы, фамилия

М.П.

Выписка из Единого государственного реестра недвижимости об объекте недвижимости  
Сведения о частях земельного участка

<b>Земельный участок</b>				
<small>(вид объекта недвижимости)</small>				
Лист № ____ Раздела <b>4.2</b>		Всего листов раздела <b>4.2</b> : ____		Всего разделов: ____
		<b>22.06.2020 № 99/2020/334350127</b>		Всего листов выписки: ____
Кадастровый номер:			<b>63:14:0803001:25</b>	
Сведения о характерных точках границы части (частей) земельного участка				
Учетный номер части: 5				
Система координат: МСК-63				
Зона №				
Номер точки	Координаты, м		Описание закрепления на местности	Средняя квадратическая погрешность определения координат характерных точек границы части земельного участка, м
	X	Y		
1	2	3	4	5
90	292284	1387124.2	данные отсутствуют	2.5
91	292275.84	1387162.88	данные отсутствуют	2.5
92	292259.49	1387175.22	данные отсутствуют	2.5
321	292284.2	1387120.66	данные отсутствуют	2.5
321	292284.2	1387120.66	данные отсутствуют	2.5
322	292241.16	1387189.08	данные отсутствуют	2.5
323	292240.49	1387176.29	данные отсутствуют	2.5
324	292249.78	1387149.13	данные отсутствуют	2.5
325	292262.83	1387133.23	данные отсутствуют	2.5
326	292277.67	1387122.71	данные отсутствуют	2.5
Государственный регистратор			ФГИС ЕГРН	
полное наименование должности			подпись	
			инициалы, фамилия	

М.П.

Выписка из Единого государственного реестра недвижимости об объекте недвижимости  
Сведения о частях земельного участка

<b>Земельный участок</b>				
<small>(вид объекта недвижимости)</small>				
Лист № ____ Раздела <b>4.2</b>		Всего листов раздела <b>4.2</b> : ____		Всего разделов: ____
		<b>22.06.2020 № 99/2020/334350127</b>		Всего листов выписки: ____
Кадастровый номер:			<b>63:14:0803001:25</b>	
Сведения о характерных точках границы части (частей) земельного участка				
Учетный номер части: 6				
Система координат: МСК-63				
Зона №				
Номер точки	Координаты, м		Описание закрепления на местности	Средняя квадратическая погрешность определения координат характерных точек границы части земельного участка, м
	X	Y		
1	2	3	4	5
327	291307.2	1389854.48	данные отсутствуют	0.04
327	291307.2	1389854.48	данные отсутствуют	0.04
328	291303.2	1389854.48	данные отсутствуют	0.04
329	291303.2	1389858.48	данные отсутствуют	0.04
330	291307.2	1389858.48	данные отсутствуют	0.04
Государственный регистратор			ФГИС ЕГРН	
полное наименование должности			подпись	
			инициалы, фамилия	

М.П.