



Схема организации улично-дорожной сети и схема движения транспорта на соответствующей территории для строительства объекта АО "РИТЭК"
 «Обустройство скважины № 25 Токолянского месторождения»
 в границах сельского поселения Александровка муниципального района Большеглушицкий Самарской области

Линия совмещения с листом 2

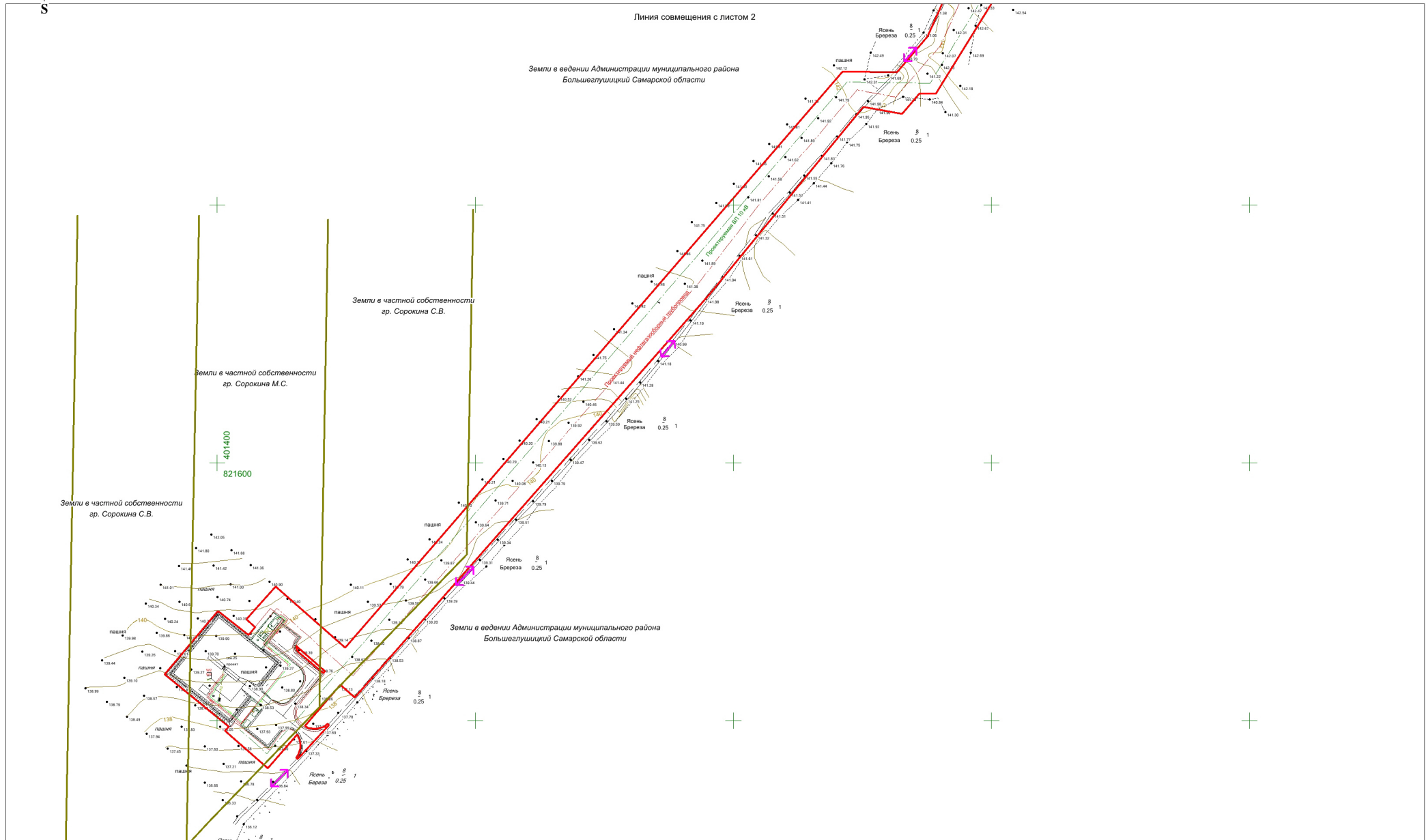
Земли в ведении Администрации муниципального района
Большеглушицкий Самарской области

Земли в частной собственности
гг. Сорокина С.В.

Земли в частной собственности
гг. Сорокина М.С.

Земли в частной собственности
гг. Сорокина С.В.

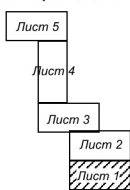
401400
821600




Условные обозначения:

- Земельный участок (часть земельного участка) предназначенный для строительства объекта АО "РИТЭК"
- Дороги, проезды
- ↔ - Направление движения

Схема расположения листов



Проект планировки территории для строительства объекта АО "РИТЭК" «Обустройство скважины № 25 Токолянского месторождения» в границах сельского поселения Александровка муниципального района Большеглушицкий Самарской области				
Изм	Лист	№ документа	Подпись	Дата
Исполнитель	Прощалыкин Е.В.			
Директор	Ховрин Н.А.			
Материалы по обоснованию проекта планировки территории			Стадия	Лист
			ПП	1
Графическая часть (схема организации улично-дорожной сети и схема движения транспорта на соответствующей территории) М 1:2000			ООО "Средневолжская землеустроительная компания" г. Самара	