

Подрядчик



Заказчик



## ДОКУМЕНТАЦИЯ ПО ПЛАНИРОВКЕ ТЕРРИТОРИИ

по объекту: «Обустройство Иргизского нефтяного месторождения ООО "Татнефть-Самара" скв.№№ 18И, 19И, 22И, 23И, 24И, 25И, 27И, 28И, 29И, 32И»

### ПРОЕКТ ПЛАНИРОВКИ ТЕРРИТОРИИ ОСНОВНАЯ ЧАСТЬ

Раздел 1: Проект планировки территории. Графическая часть

13091-ППТ-ОЧ-Р1

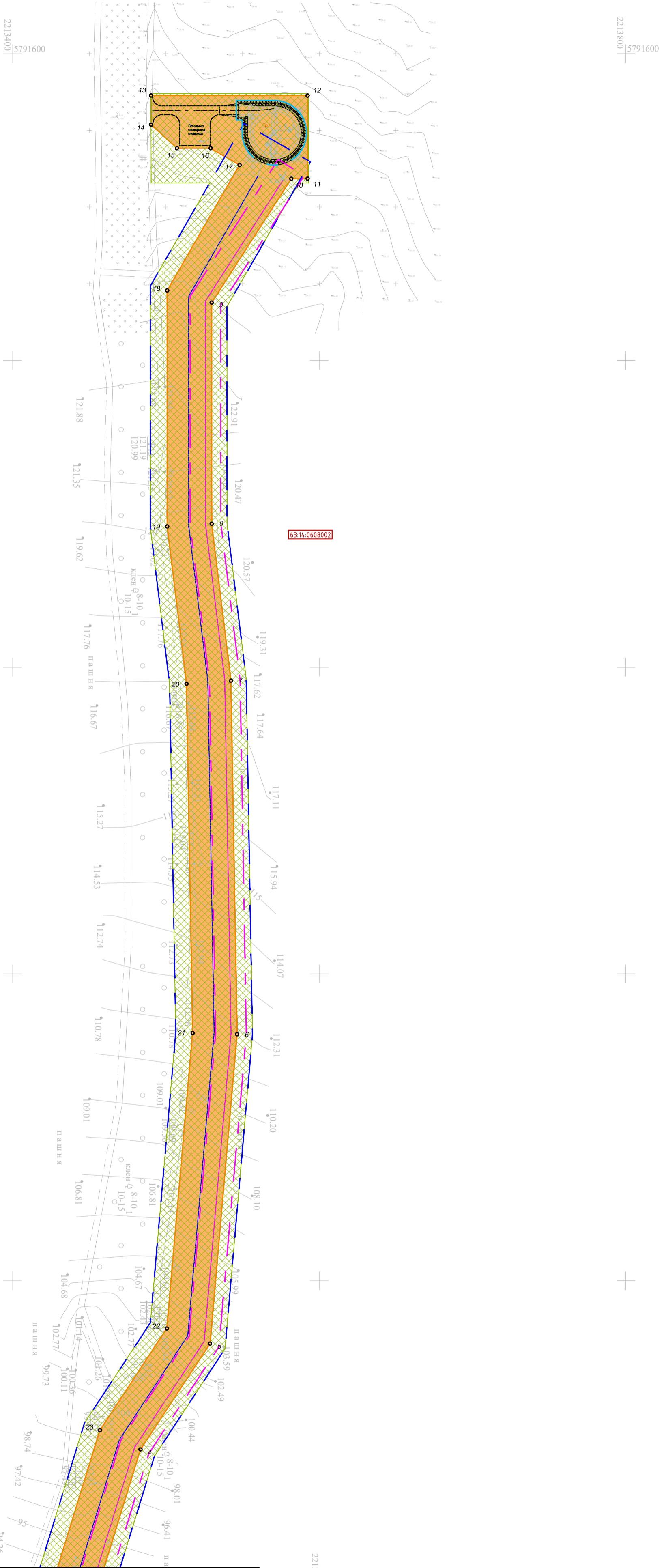
Управляющий – Заместитель  
директора ООО «Стройпроектнадзор»



А.П. Прохоров

Изм.	№	Подп.	Дата





УСЛОВНЫЕ ОБОЗНАЧЕНИЯ

- Граница территории, в отношении которой осуществляется подготовка проекта планировки
- Граница зон планируемого размещения объектов, красная линия
- Охранная зона проектируемого нефтепровода 25 м
- Охранная зона проектируемой воздушной линии электропередач 10 м
- Санитарно-защитная зона площадки
- Проектируемая воздушная линия электропередач
- Проектируемый нефтепровод
- 16:25:130302 Номер кадастрового квартала
- 12 Характерная точка границы зоны планируемого размещения объекта, красной линии

Трасса выкатного нефтепровода от скв.32И до ГЗУ ОЭНД (в)

линия совмещения с листом 2

2

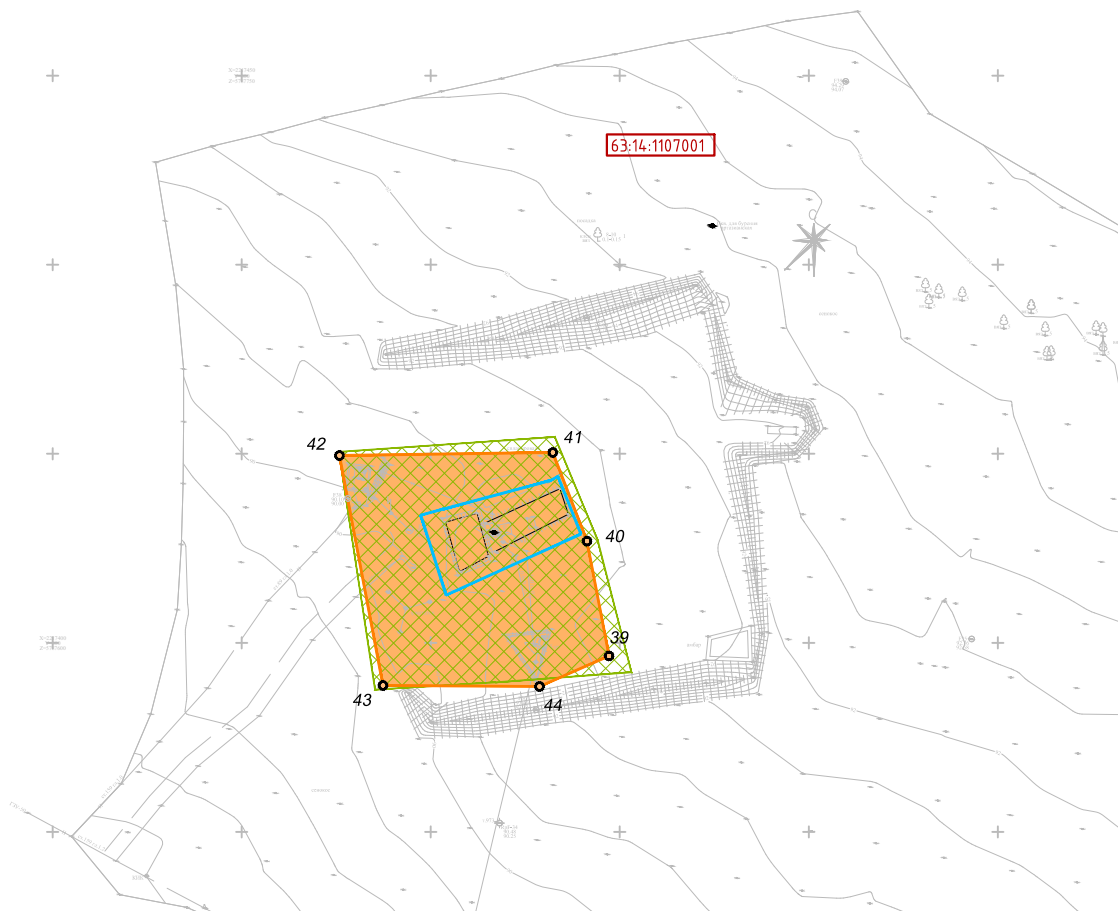
Изм.	Кол. уч.	Лист	№ док.	Подп.	Дата
			Прохоров	<i>[Signature]</i>	10.21
Разработал			Ямашев Р.	<i>[Signature]</i>	10.21
Проверил			Ямашев Д.	<i>[Signature]</i>	10.21

13091-ППТ-04-ГЧ					
Обустройство Иргизского нефтяного месторождения ООО "Татнефть-Самара" скв.№№ 18И, 19И, 22И, 23И, 24И, 25И, 27И, 28И, 29И, 32И					
Проект планировки территории. Основная часть			Стадия	Лист	Листов
			П	1	5
Чертеж красных линий и зон планируемого размещения линейных объектов. Масштаб 1:2000				ООО "Стройпроектнадзор"	













УСЛОВНЫЕ ОБОЗНАЧЕНИЯ

 Граница территории, в отношении которой осуществляется подготовка проекта планировки

 Граница зон планируемого размещения объектов, красная линия

 Санитарно-защитная зона площадки

 16:25:130302 Номер кадастрового квартала

 12 Характерная точка границы зоны планируемого размещения объекта, красной линии

Согласовано




Взам. инв. №

Подпись и дата

Инв. № подл.

13091-ППТ-04-ГЧ

Обустройство Иргизского нефтяного месторождения ООО "Татнефть-Самара" скв.№№ 18И, 19И, 22И, 23И, 24И, 25И, 27И, 28И, 29И, 32И

Изм.	Кол. уч.	Лист	№ док.	Подп.	Дата
Зам. директора		Прохоров			10.21
Разработал		Ямашев Р.			10.21
Проверил		Ямашев Д.			10.21

Проект планировки территории.  
Основная часть

Стадия	Лист	Листов
П	4	5

Чертеж красных линий и зон планируемого размещения линейных объектов.  
Масштаб 1:2000

ООО "Стройпроектнадзор"





УСЛОВНЫЕ ОБОЗНАЧЕНИЯ

- Граница территории, в отношении которой осуществляется подготовка проекта планировки
- Граница зон планируемого размещения объектов, красная линия
- Охранная зона проектируемого нефтепровода 25 м
- Охранная зона проектируемой воздушной линии электропередач 10 м
- Санитарно-защитная зона площадки
- Проектируемая воздушная линия электропередач
- Проектируемый нефтепровод
- 16:25:130302 Номер кадастрового квартала
- 12 Характерная точка границы зоны планируемого размещения объекта, красной линии

13091-ППТ-04-ГЧ					
Обустройство Иргизского нефтяного месторождения ООО "Татнефть-Самара" скв.№№ 18И, 19И, 22И, 23И, 24И, 25И, 27И, 28И, 29И, 32И					
Изм.	Кол. уч.	Лист	№ док.	Подп.	Дата
Зам. директора				<i>[Signature]</i>	10.21
Разработал				Ямашев Р.	10.21
Проверил				Ямашев Д.	10.21
Проект планировки территории. Основная часть					Стадия
Чертеж красных линий и зон планируемого размещения линейных объектов. Масштаб 1:2000					Лист
					Листов
					000 "Стройпроектнадзор"