

Подрядчик



Заказчик



## ВНЕСЕНИЕ ИЗМЕНЕНИЙ В ДОКУМЕНТАЦИЮ ПО ПЛАНИРОВКЕ ТЕРРИТОРИИ

по объекту: «Обустройство Иргизского нефтяного месторождения ООО "Татнефть-Самара" скв.№№ 18И, 19И, 22И, 23И, 24И, 25И, 27И, 28И, 32И»

### ПРОЕКТ ПЛАНИРОВКИ ТЕРРИТОРИИ МАТЕРИАЛЫ ПО ОБОСНОВАНИЮ

Раздел 3: Материалы по обоснованию проекта планировки территории. Графическая часть

13091-ППТ-МО-РЗ

Управляющий – Заместитель  
директора ООО «Стройпроектнадзор»

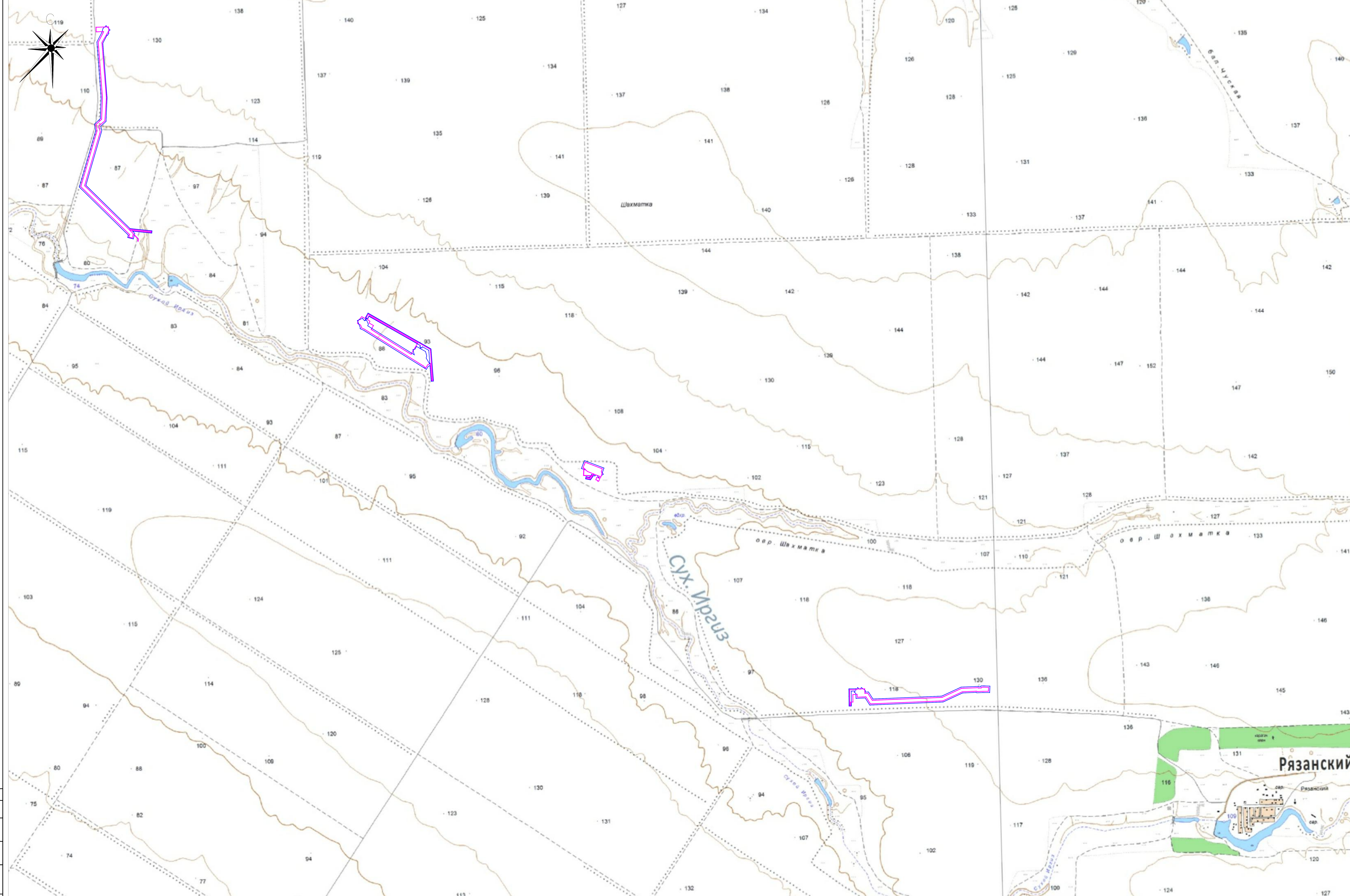


А.П. Прохоров

Изм.	№	Подп.	Дата

Номер раздела	Обозначение	Наименование	Прим.
1	13091-ППТ-ОЧ-Р1	Раздел 1: Проект планировки территории. Графическая часть	
2	13091-ППТ-ОЧ-Р2	Раздел 2: Положение о размещении линейных объектов	
3	13091-ППТ-МО-Р3	Раздел 3: Материалы по обоснованию проекта планировки территории. Графическая часть	
4	13091-ППТ-МО-Р4	Раздел 4: Материалы по обоснованию проекта планировки территории. Пояснительная записка	
5	13091-ПМТ-Р5	Раздел 5: Проект межевания территории. Графическая часть	
6	13091-ПМТ-Р6	Раздел 6: Проект межевания территории. Пояснительная записка	

					<b>13091-ППТ-МО-Р3</b>		
<i>Изм.</i>	<i>Лист</i>	<i>№ докум.</i>	<i>Подпись</i>	<i>Дата</i>		<i>Лист</i>	<i>Листов</i>
Зам. директора	Прохоров			05.22	«13091 Обустройство Иргизского нефтяного месторождения ООО "Татнефть-Самара" скв.№№ 18И, 19И, 22И, 23И, 24И, 25И, 27И, 28И, 32И». Проект планировки территории. Материалы по обоснованию. Раздел 3		
Разработал	Мухутдинова			05.22			
Проверил	Ямашев			05.22			
						ООО «Стройпроектнадзор»	

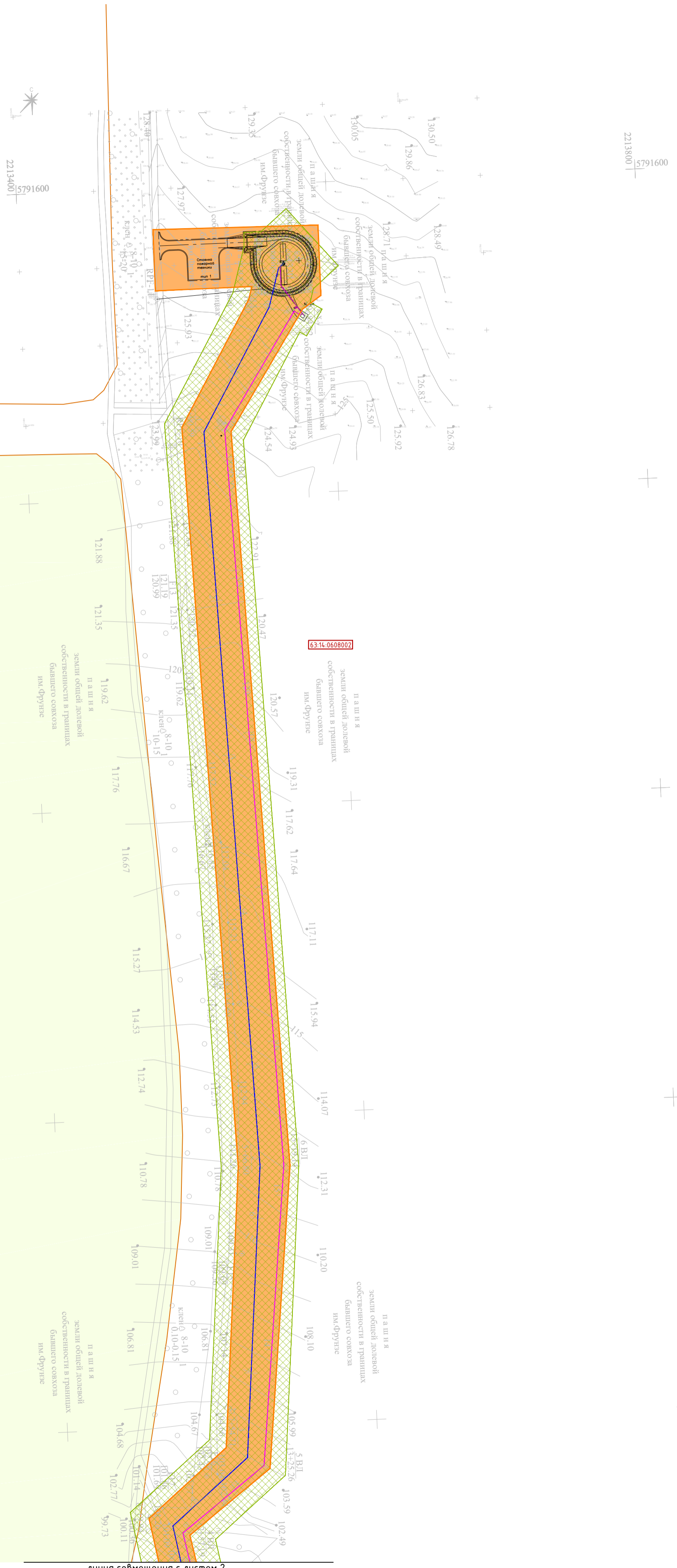


УСЛОВНЫЕ ОБОЗНАЧЕНИЯ








- Граница территории, в отношении которой осуществляется подготовка проекта планировки
- Граница зон планируемого размещения объектов, когнитивная линия
- Линия электропередачи

- ТИМЯШЕВО**
- Населенный пункт
  - Лесные насаждения
  - Река
  - Кадастровая граница

13091-ППТ-МО-СР-ГЧ					
Обустройство Ирзизского нефтяного месторождения ООО "Татнефть-Самара" скв.МНЧ.ИМ.194, 214, 216, 218, 219, 220, 221					
Имя	Код	Лист	Лист	Лист	Дата
Разработчик	Янашев Р.	05.22	05.22	05.22	05.22
Проверил	Янашев Д.	05.22	05.22	05.22	05.22
Проект планировки территории				Листов	Лист
Материал по обоснованию				п	1
Схема размещения элементов планировочной структуры				п	1
Паспорт 1:10000				Листов	1
ООО "Стройпроектназор"					Формат А0



**УСЛОВНЫЕ ОБОЗНАЧЕНИЯ**

-  Граница территории, в отношении которой осуществляется подготовка проекта планировки
-  Граница зон планируемого размещения объектов, красная линия
-  Границы существующих земельных участков, учтенных в Едином государственном реестре недвижимости
-  Проектируемая воздушная линия электропередач
-  Проектируемый нефтепровод
-  Проектируемая линия электропередач
- 63:35:0205002 Номер кадастрового квартала
-  Земли сельскохозяйственного назначения

линия совмещения с листом 2

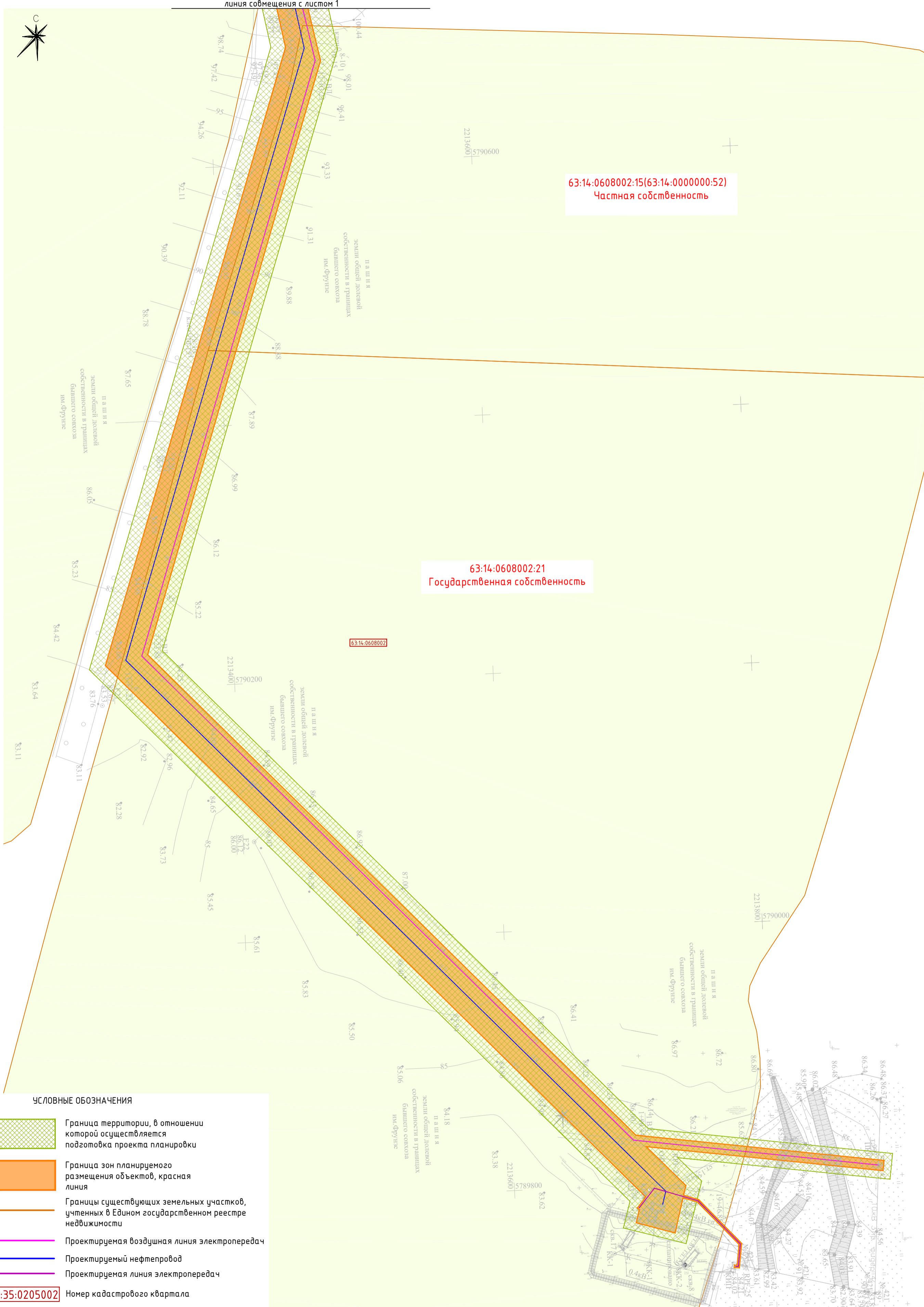
1  
2

13091-ППТ-МО-СИ-ГЧ						
Обустройство Иргизского нефтяного месторождения ООО "Татнефть-Самара" скв.№№ 18И, 19И, 22И, 23И, 24И, 25И, 27И, 28И, 32И						
Изм.	Кол.уч.	Лист	№ док.	Подп.	Дата	
			Прохоров	<i>[Signature]</i>	05.22	
Разработал Ямашев Р.						
Проверил Ямашев Д.						
Проект планировки территории. Материалы по обоснованию						
				Стадия	Лист	Листов
				П	1	5
Схема использования территории в период подготовки проекта планировки. Масштаб 1:2000						
ООО "Стройпроектнадзор"						

Согласовано  
 Инф. № подл.  
 Подпись и дата  
 Взам. инв. №



линия совмещения с листом 1



63:14:0608002:15(63:14:0000000:52)  
Частная собственность

63:14:0608002:21  
Государственная собственность

63:14:0608002

**УСЛОВНЫЕ ОБОЗНАЧЕНИЯ**

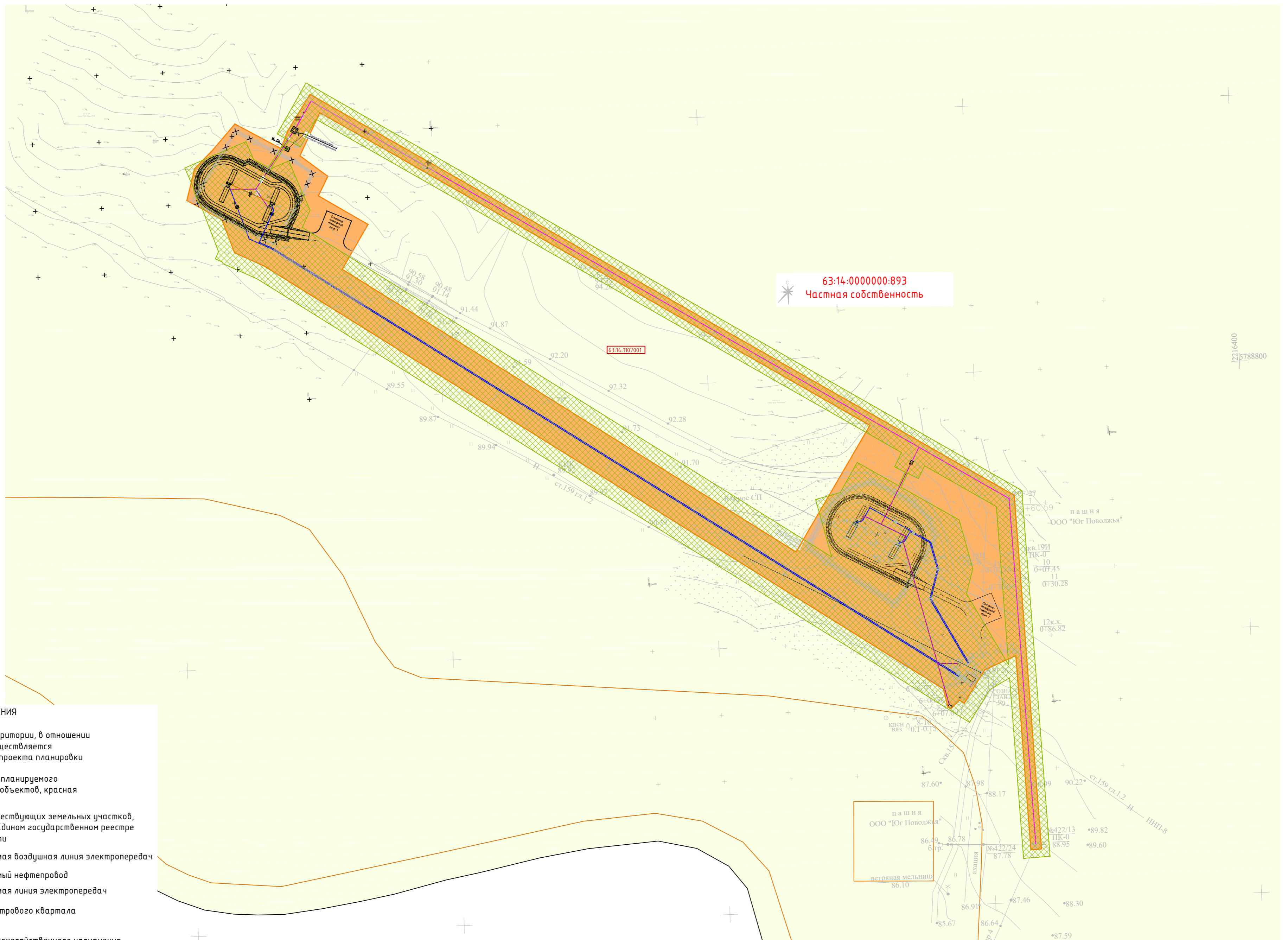
- Граница территории, в отношении которой осуществляется подготовка проекта планировки
- Граница зон планируемого размещения объектов, красная линия
- Границы существующих земельных участков, учтенных в Едином государственном реестре недвижимости
- Проектируемая воздушная линия электропередач
- Проектируемый нефтепровод
- Проектируемая линия электропередач
- 63:35:0205002 Номер кадастрового квартала
- Земли сельскохозяйственного назначения

16:31:010203:329  
Государственная  
собственность

1  
2

Согласовано	
Взам. инв. №	
Подпись и дата	
Инв. № подл.	

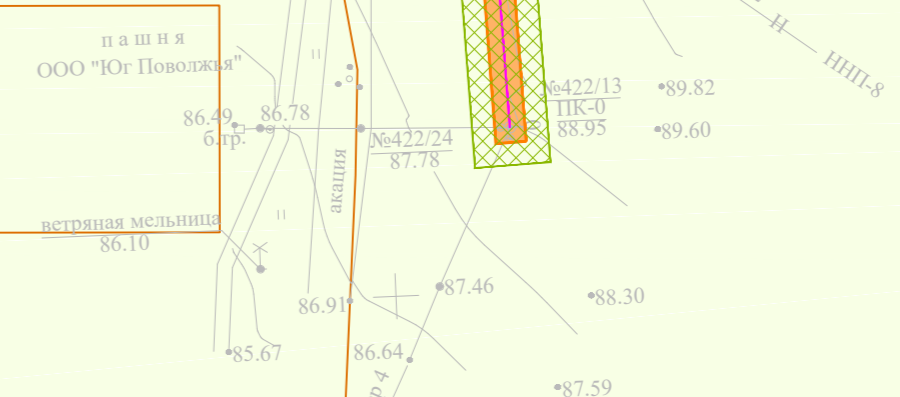
13091-ППТ-МО-СИ-ГЧ					
Обустройство Иргизского нефтяного месторождения ООО "Татнефть-Самара" скв.№№ 18И, 19И, 22И, 23И, 24И, 25И, 27И, 28И, 32И					
Изм.	Кол.уч.	Лист	№ док.	Подп.	Дата
Зам. директора		Прохоров			05.22
Разработал		Ямашев Р.			05.22
Проверил		Ямашев Д.			05.22
				Проект планировки территории. Материалы по обоснованию	
				Схема использования территории в период подготовки проекта планировки. Масштаб 1:2000	
			Стадия	Лист	Листов
			П	2	5
ООО "Стройпроектнадзор"					



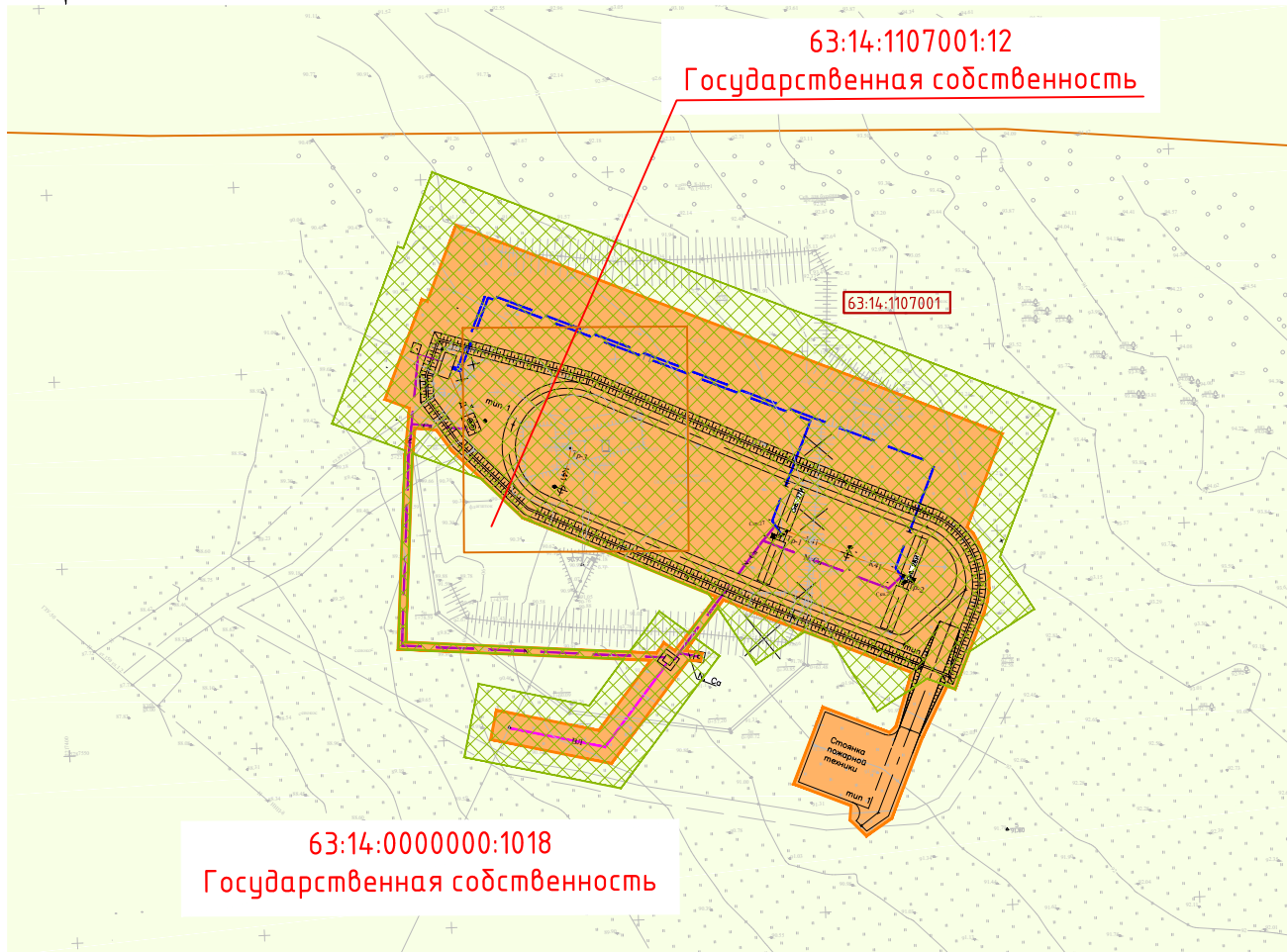
УСЛОВНЫЕ ОБОЗНАЧЕНИЯ

- Граница территории, в отношении которой осуществляется подготовка проекта планировки
- Граница зон планируемого размещения объектов, красная линия
- Границы существующих земельных участков, учтенных в Едином государственном реестре недвижимости
- Проектируемая воздушная линия электропередач
- Проектируемый нефтепровод
- Проектируемая линия электропередач
- 63:35:0205002 Номер кадастрового квартала
- Земли сельскохозяйственного назначения

16:31:010203:329 Номер существующего земельного участка, учтенного в Едином государственном реестре недвижимости и форма собственности земельного участка  
**Государственная собственность**



						13091-ППТ-МО-СИ-ГЧ			
						Обустройство Иргизского нефтяного месторождения ООО "Татнефть-Самара" скв. №№ 18И, 19И, 22И, 23И, 24И, 25И, 27И, 28И, 32И			
Изм.	Кол. уч.	Лист	№ док.	Подп.	Дата	Проект планировки территории. Материалы по обоснованию	Стадия	Лист	Листов
Зам. директора			Прохоров		05.22		П	3	5
Разработал			Ямашев Р.		05.22				
Проверил			Ямашев Д.		05.22				
						Схема использования территории в период подготовки проекта планировки. Масштаб 1:2000			
						ООО "Стройпроектнадзор"			



**УСЛОВНЫЕ ОБОЗНАЧЕНИЯ**



Граница территории, в отношении которой осуществляется подготовка проекта планировки



Граница зон планируемого размещения объектов, красная линия



Границы существующих земельных участков, учтенных в Едином государственном реестре недвижимости



Проектируемая воздушная линия электропередач



Проектируемый нефтепровод



Проектируемая линия электропередач

**63:35:0205002**

Номер кадастрового квартала



Земли сельскохозяйственного назначения

**16:31:010203:329**

**Государственная  
собственность**

Номер существующего земельного участка, учтенного в Едином государственном реестре недвижимости и форма собственности земельного участка

Согласовано

Взам. инв. №

Подпись и дата

Инв. № подл.

13091-ППТ-МО-СИ-ГЧ

Обустройство Иргизского нефтяного месторождения ООО "Татнефть-Самара"  
скв.№№ 18И, 19И, 22И, 23И, 24И, 25И, 27И, 28И, 32И

Изм.	Кол. уч.	Лист	№ док.	Подп.	Дата
Зам. директора		Прохоров		<i>[Signature]</i>	05.22
Разработал		Ямашев Р.		<i>[Signature]</i>	05.22
Проверил		Ямашев Д.		<i>[Signature]</i>	05.22

Проект планировки территории.  
Материалы по обоснованию











Стадия	Лист	Листов
П	4	5

Схема использования территории в период подготовки проекта планировки.  
Масштаб 1:2000

ООО "Стройпроектнадзор"



УСЛОВНЫЕ ОБОЗНАЧЕНИЯ

-  Граница территории, в отношении которой осуществляется подготовка проекта планировки
-  Граница зон планируемого размещения объектов, красная линия
-  Границы существующих земельных участков, учтенных в Едином государственном реестре недвижимости
-  Проектируемая воздушная линия электропередач
-  Проектируемый нефтепровод
-  Проектируемая линия электропередач
-  63:35:0205002 Номер кадастрового квартала
-  Земли сельскохозяйственного назначения
-  Земли промышленности, энергетики, транспорта, связи, радиовещания, телевидения, информатики, земли для обеспечения космической деятельности, земли обороны, безопасности и земли иного специального назначения
-  16:31:010203:329  
**Государственная собственность** Номер существующего земельного участка, учтенного в Едином государственном реестре недвижимости и форма собственности земельного участка

						13091-ППТ-МО-СИ-ГЧ			
						Обустройство Иргизского нефтяного месторождения ООО "Татнефть-Самара" скв.№№ 18И, 19И, 22И, 23И, 24И, 25И, 27И, 28И, 32И			
Изм.	Кол.уч.	Лист	№ док.	Подп.	Дата	Проект планировки территории. Материалы по обоснованию	Стадия	Лист	Листов
Зам. директора				Прохоров	05.22		п	5	5
Разработал				Ямашев Р.	05.22				
Проверил				Ямашев Д.	05.22	Схема использования территории в период подготовки проекта планировки. Масштаб 1:2000		ООО "Стройпроектнадзор"	

А В С D

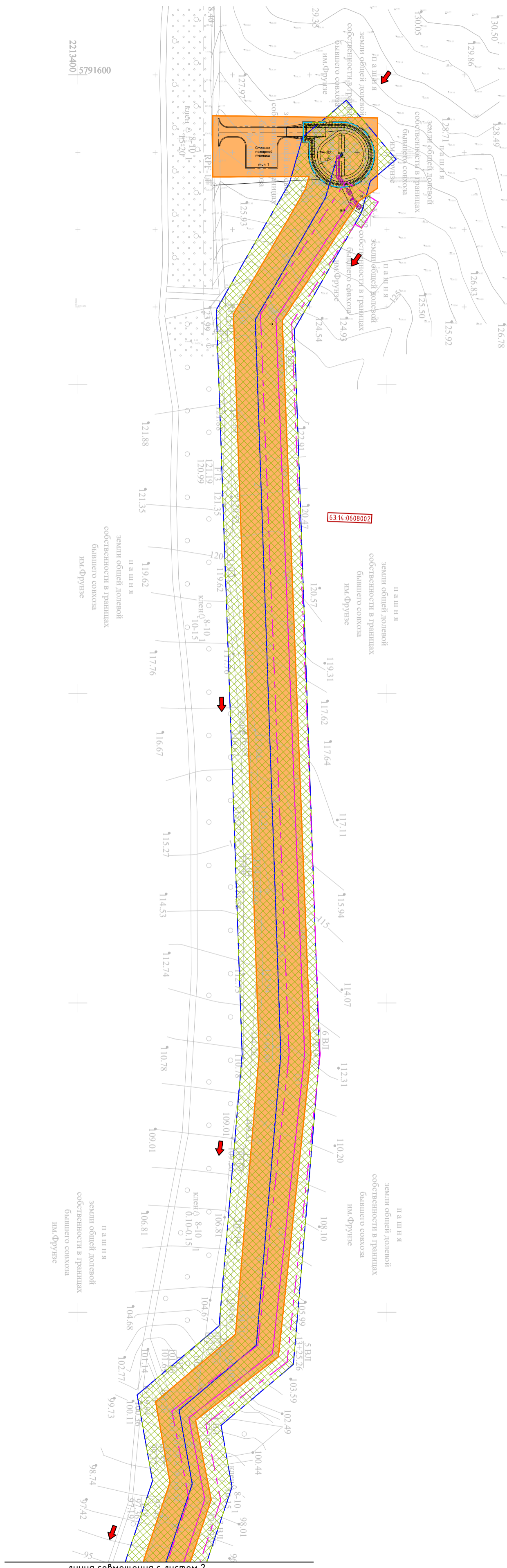
Согласовано

Васм. инв. №

Подпись и дата

Инв. № подл.





УСЛОВНЫЕ ОБОЗНАЧЕНИЯ

- Граница территории, в отношении которой осуществляется подготовка проекта планировки
- Граница зон планируемого размещения объектов, красная линия
- Охранная зона проектируемого нефтепровода 25 м
- Охранная зона проектируемой воздушной линии электропередач 10 м
- Санитарно-защитная зона площадки
- Охранная зона проектируемой линии электропередач 1 м
- Проектируемая линия электропередач
- Проектируемая воздушная линия электропередач
- Проектируемый нефтепровод
- 16:25:130302 Номер кадастрового квартала
- Направление продольного уклона

2

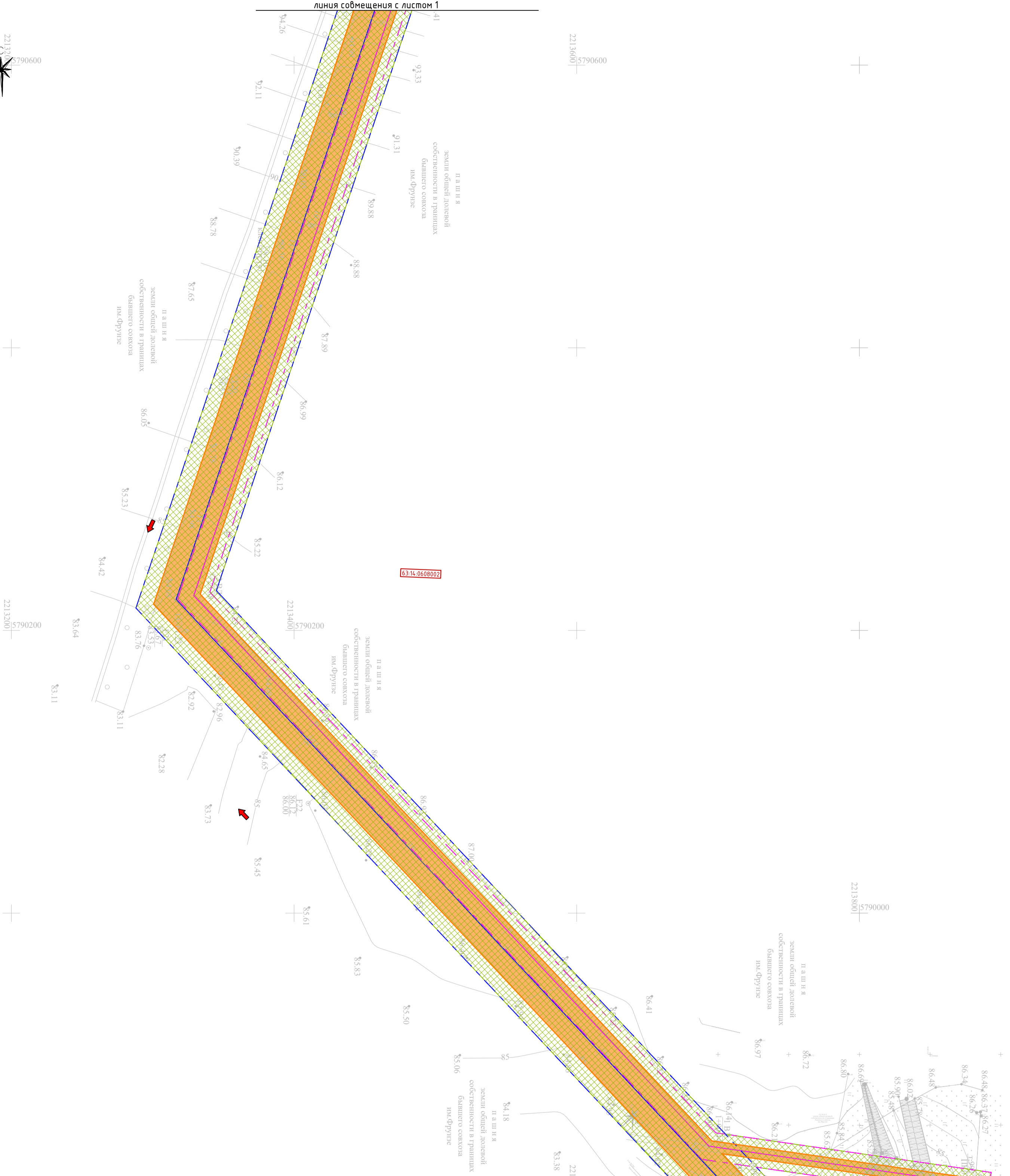
13091-ППТ-МО-СО-ГЧ					
Обустройство Иргизского нефтяного месторождения ООО "Татнефть-Самара" скв.№№ 18И, 19И, 22И, 23И, 24И, 25И, 27И, 28И, 32И					
Изм.	Кол. уч.	Лист	№ док.	Подп.	Дата
Зам. директора		Прохоров			05.22
Разработал		Ямашев Р.			05.22
Проверил		Ямашев Д.			05.22
Проект планировки территории. Материалы по обоснованию				Стадия	Лист
Схема вертикальной планировки территории, инженерной подготовки и инженерной защиты территории. Масштаб 1:2000				п	1
				Листов	5
				ООО "Стройпроектнадзор"	

Согласовано










Васм. инв. №

Подпись и дата

Инв. № подл.



УСЛОВНЫЕ ОБОЗНАЧЕНИЯ

-  Граница территории, в отношении которой осуществляется подготовка проекта планировки
-  Граница зон планируемого размещения объектов, красная линия
-  Охранная зона проектируемого нефтепровода 25 м
-  Охранная зона проектируемой воздушной линии электропередач 10 м
-  Охранная зона проектируемой линии электропередач 1 м
-  Проектируемая линия электропередач
-  Проектируемая воздушная линия электропередач
-  Проектируемый нефтепровод
- 16:25:130302 Номер кадастрового квартала
-  Направление продольного уклона

1  
2

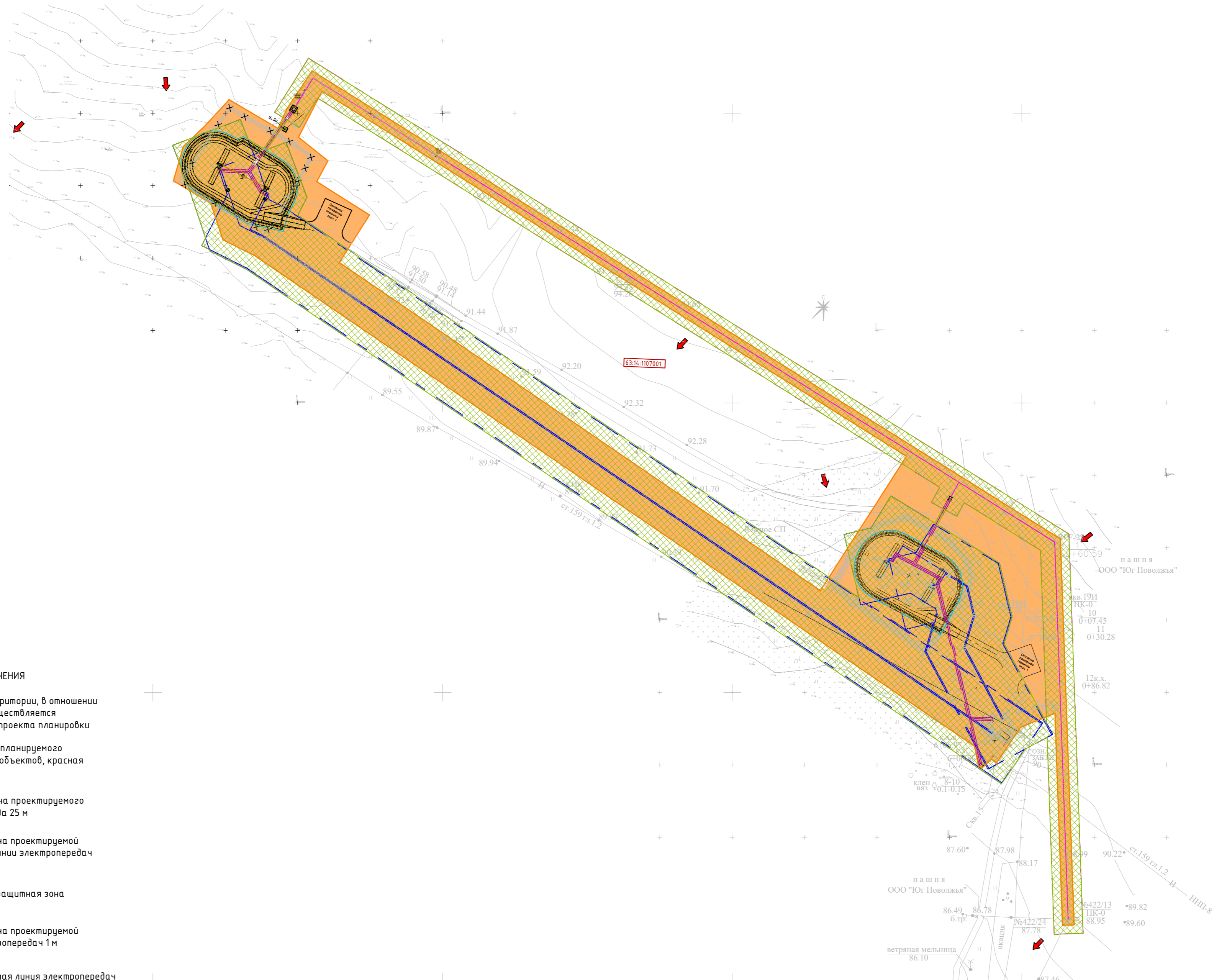
13091-ППТ-МО-СО-ГЧ					
Обустройство Иргизского нефтяного месторождения ООО "Татнефть-Самара" скв.№№ 18И, 19И, 22И, 23И, 24И, 25И, 27И, 28И, 32И					
Изм.	Кол.уч.	Лист	№ док.	Подп.	Дата
Зам. директора		Прохоров			05.22
Разработал		Ямашев Р.			05.22
Проверил		Ямашев Д.			05.22
Проект планировки территории. Материалы по обоснованию				Стадия	Лист
Схема вертикальной планировки территории, инженерной подготовки и инженерной защиты территории				п	2
Масштаб 1:2000				Листов	5
ООО "Стройпроектнадзор"					

Согласовано

Васм. инв. №

Подпись и дата

Инв. № подл.



УСЛОВНЫЕ ОБОЗНАЧЕНИЯ

- Граница территории, в отношении которой осуществляется подготовка проекта планировки
- Граница зон планируемого размещения объектов, красная линия
- Охранная зона проектируемого нефтепровода 25 м
- Охранная зона проектируемой воздушной линии электропередач 10 м
- Санитарно-защитная зона площадки
- Охранная зона проектируемой линии электропередач 1 м
- Проектируемая линия электропередач
- Проектируемая воздушная линия электропередач
- Проектируемый нефтепровод
- 16:25:130302 Номер кадастрового квартала
- ↓ Направление продольного уклона

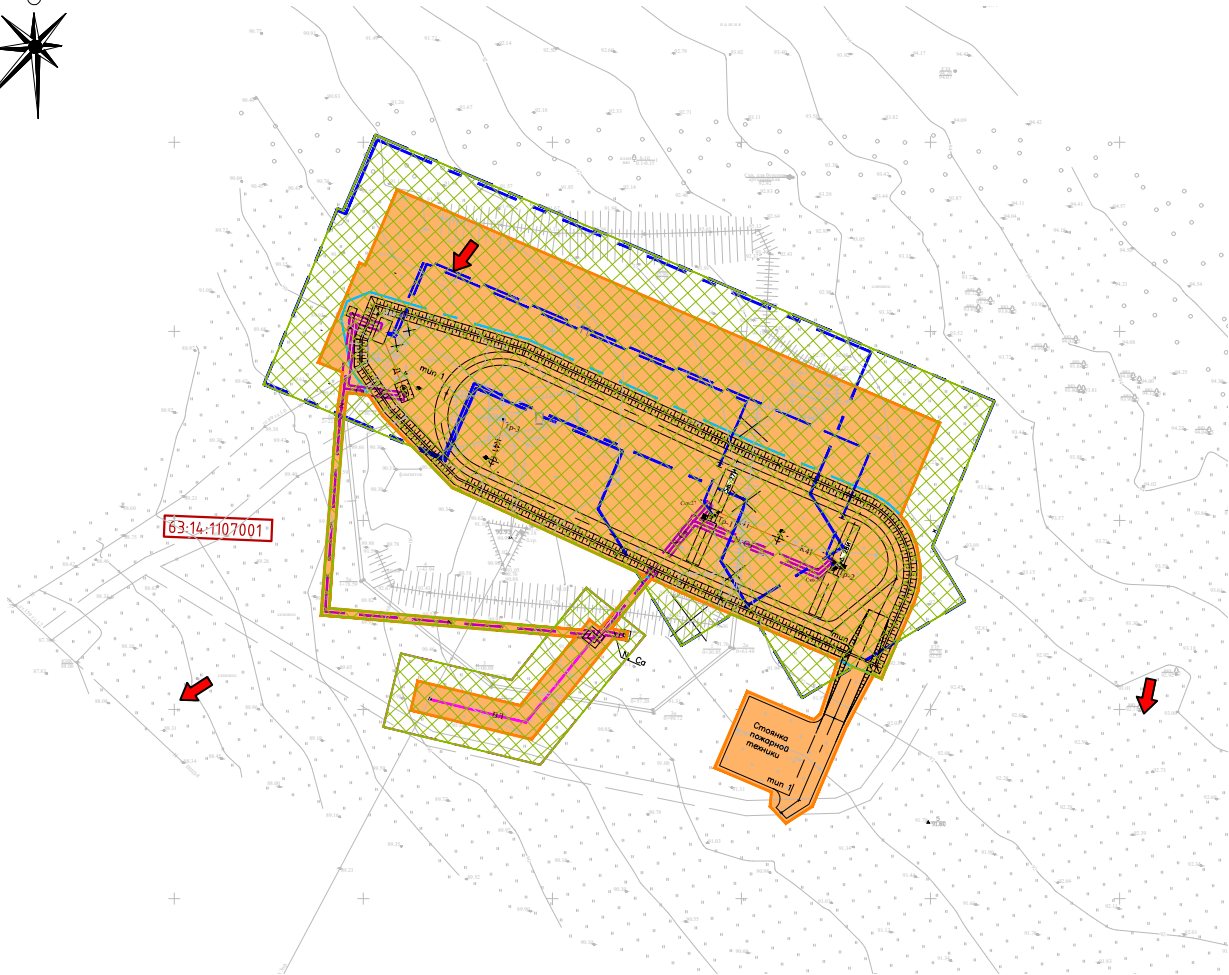
13091-ППТ-МО-СО-ГЧ					
Обустройство Иргизского нефтяного месторождения ООО "Татнефть-Самара" скв.№№ 18И, 19И, 22И, 23И, 24И, 25И, 27И, 28И, 32И					
Изм.	Кол.уч.	Лист	№ док.	Подп.	Дата
Зам. директора	Прохоров			<i>[Signature]</i>	05.22
Разработал	Ямашев Р.			<i>[Signature]</i>	05.22
Проверил	Ямашев Д.			<i>[Signature]</i>	05.22
				Стадия	Лист
Проект планировки территории. Материалы по обоснованию				П	3
Схема вертикальной планировки территории, инженерной подготовки и инженерной защиты территории Масштаб 1:2000				Листов	5
				ООО "Стройпроектнадзор"	

Согласовано












Васм. инв. №

Подпись и дата

Инв. № подл.



УСЛОВНЫЕ ОБОЗНАЧЕНИЯ

-  Граница территории, в отношении которой осуществляется подготовка проекта планировки
-  Граница зон планируемого размещения объектов, красная линия
-  Охранная зона проектируемого нефтепровода 25 м
-  Охранная зона проектируемой воздушной линии электропередач 10 м
-  Санитарно-защитная зона площадки
-  Охранная зона проектируемой линии электропередач 1 м
-  Проектируемая линия электропередач
-  Проектируемая воздушная линия электропередач
-  Проектируемый нефтепровод
-  Номер кадастрового квартала
-  Направление продольного уклона

Согласовано

Взам. инв. №

Подпись и дата

Инв. № подл.

13091-ППТ-МО-СО-ГЧ

Обустройство Иркутского нефтяного месторождения ООО "Татнефть-Самара" скв.№№ 18И, 19И, 22И, 23И, 24И, 25И, 27И, 28И, 32И

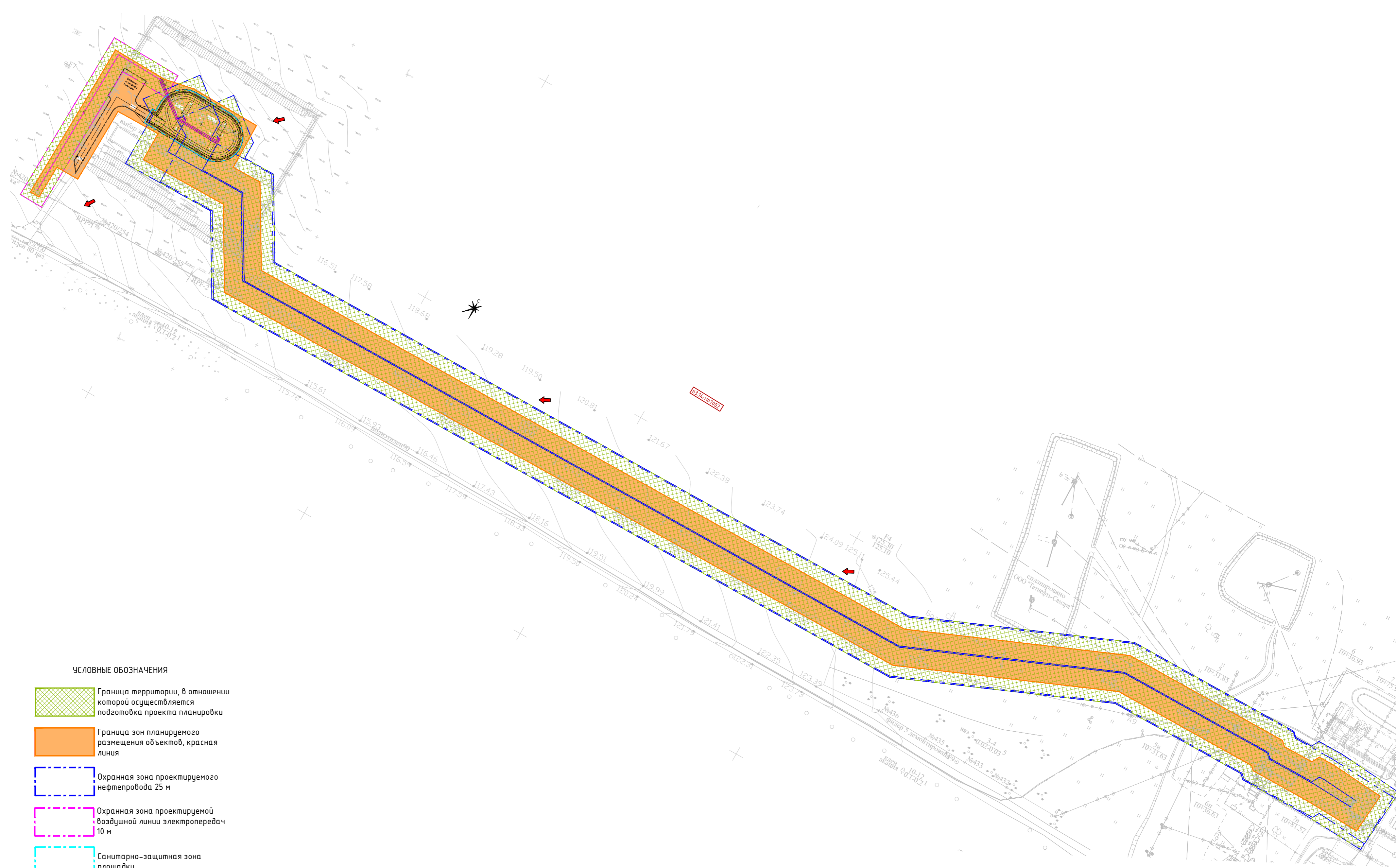
Изм.	Кол. уч.	Лист	№ док.	Подп.	Дата
Зам. директора		Прохоров			05.22
Разработал		Ямашев Р.			05.22
Проверил		Ямашев Д.			05.22

Проект планировки территории.  
Материалы по обоснованию

Стадия	Лист	Листов
П	4	5

Схема вертикальной планировки территории, инженерной подготовки и инженерной защиты территории  
Масштаб 1:2000

ООО "Стройпроектнадзор"



УСЛОВНЫЕ ОБОЗНАЧЕНИЯ

- Граница территории, в отношении которой осуществляется подготовка проекта планировки
- Граница зон планируемого размещения объектов, красная линия
- Охранная зона проектируемого нефтепровода 25 м
- Охранная зона проектируемой воздушной линии электропередач 10 м
- Санитарно-защитная зона площадки
- Проектируемая воздушная линия электропередач
- Проектируемый нефтепровод
- 16:25:130302 Номер кадастрового квартала
- Направление продольного уклона

Согласовано	
Васм. инв. №	
Подпись и дата	
Инв. № подл.	

13091-ППТ-МО-СО-ГЧ					
Обустройство Иргизского нефтяного месторождения ООО "Татнефть-Самара" скв.№№ 18И, 19И, 22И, 23И, 24И, 25И, 27И, 28И, 32И					
Изм.	Кол. уч.	Лист	№ док.	Подп.	Дата
Зам. директора		Прохоров			05.22
Разработал		Ямашев Р.			05.22
Проверил		Ямашев Д.			05.22
Проект планировки территории. Материалы по обоснованию					Стадия
Схема вертикальной планировки территории, инженерной подготовки и инженерной защиты территории					Лист
Масштаб 1:2000					Листов
ООО "Стройпроектназор"					п
Формат А2					5
Формат А2					5



УСЛОВНЫЕ ОБОЗНАЧЕНИЯ

- Граница территории, в отношении которой осуществляется подготовка проекта планировки
- Граница зон планируемого размещения объектов, красная линия
- Охранная зона проектируемого нефтепровода 25 м
- Охранная зона проектируемой воздушной линии электропередач 10 м
- Санитарно-защитная зона площадки
- Охранная зона проектируемой линии электропередач 1 м
- Проектируемая линия электропередач
- Проектируемая воздушная линия электропередач
- Проектируемый нефтепровод

линия соотнесения с листом 2

1  
2

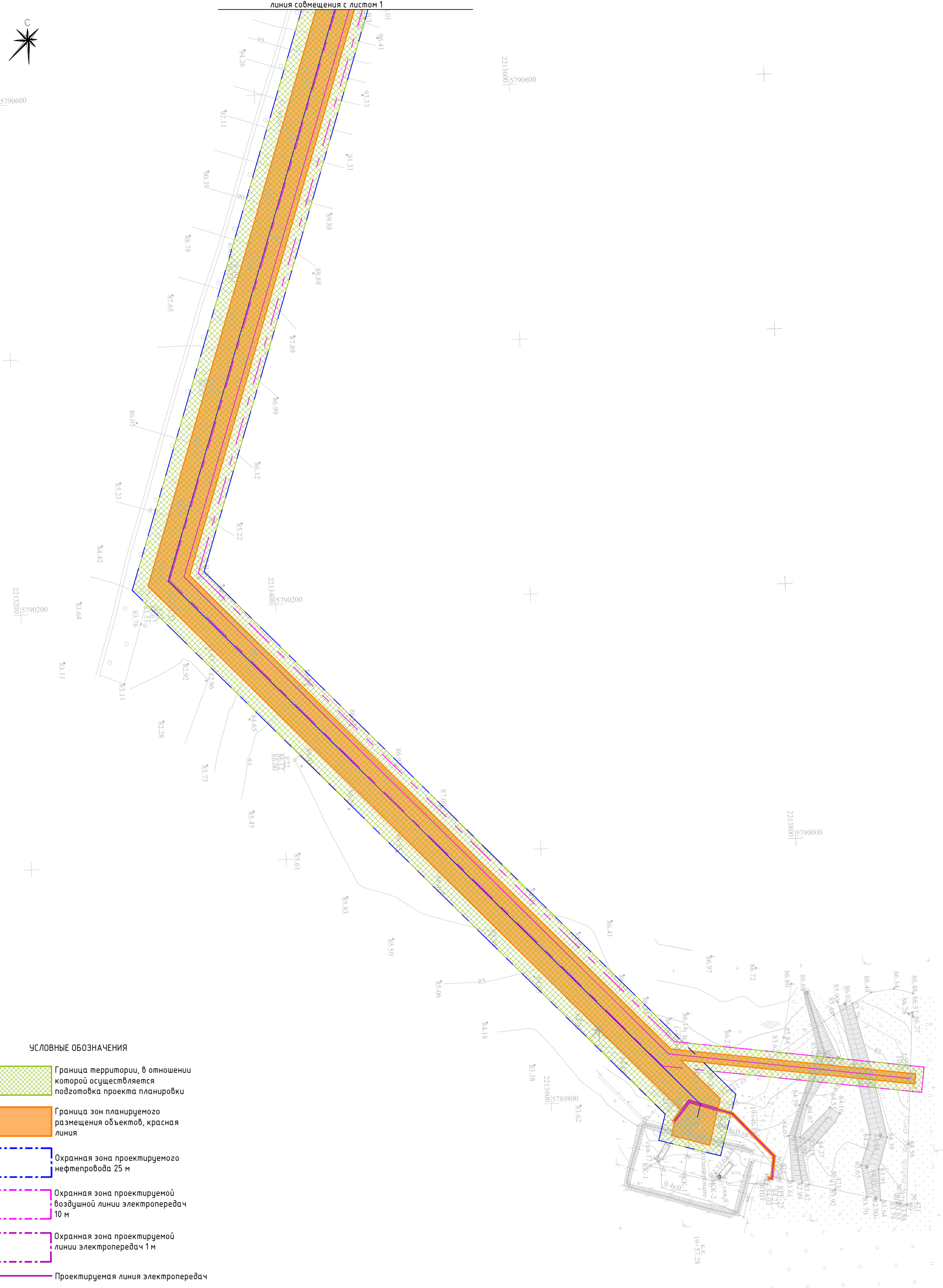
13091-ППТ-МО-СГ-ГЧ					
Обустройство Иргизского нефтяного месторождения ООО "Татнефть-Самара" скв.№№ 18И, 19И, 22И, 23И, 24И, 25И, 27И, 28И, 32И					
Изм.	Кол. уч.	Лист	№ док.	Подп.	Дата
			Прохоров	<i>[Signature]</i>	05.22
Разработал Ямашев Р. <i>[Signature]</i>					
Проверил Ямашев Д. <i>[Signature]</i>					
Проект планировки территории. Материалы по обоснованию				Стадия	Лист
				П	1
Схема границ зон с особыми условиями использования территорий, особо охраняемых природных территорий, лесничеств. Масштаб 1:2000				Листов	5
				ООО "Стройпроектнадзор"	

Инф. № подл. Подпись и дата. Взам. инв. №. Соедослосано



5790600

линия совмещения с листом 1



**УСЛОВНЫЕ ОБОЗНАЧЕНИЯ**

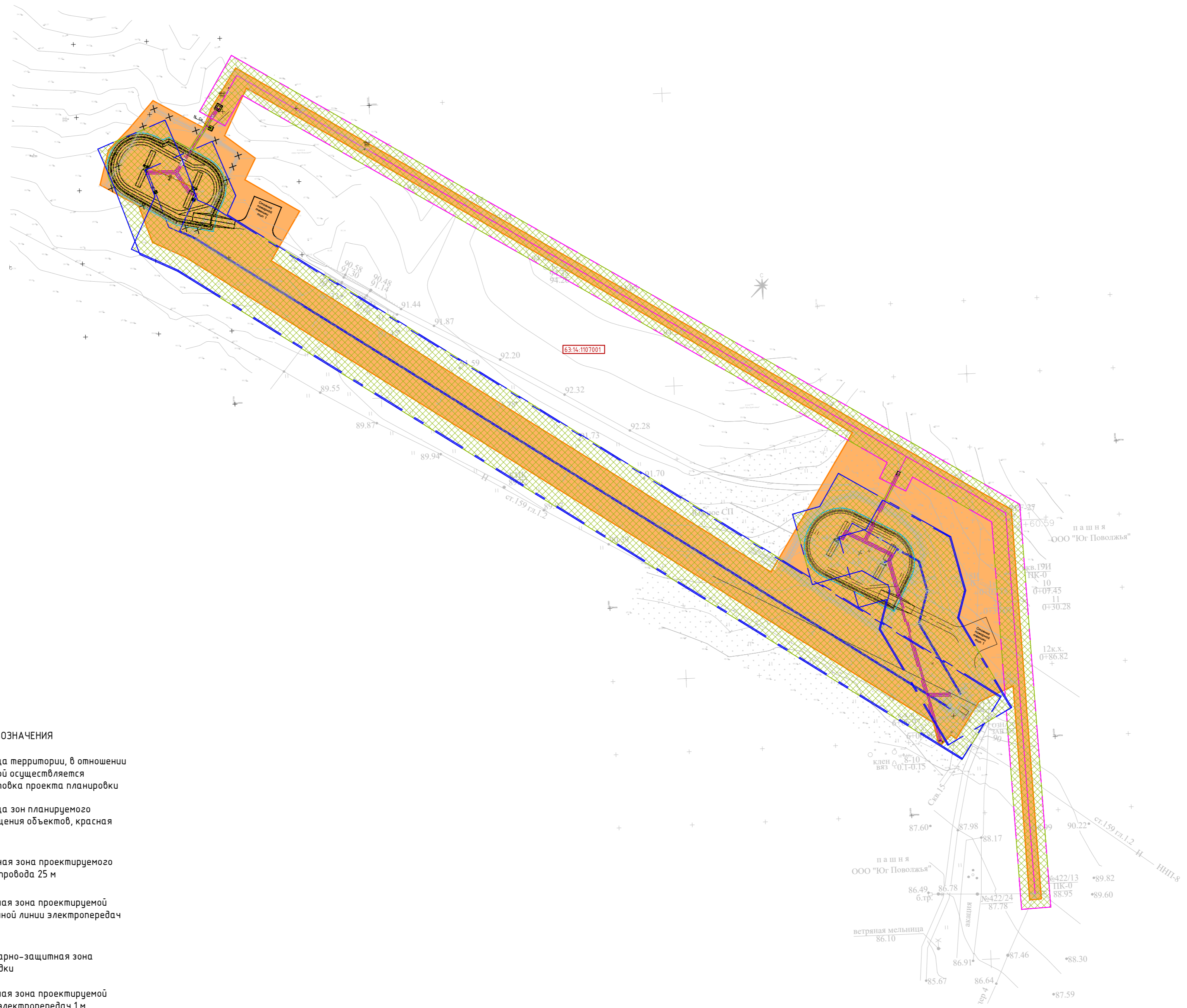
- Граница территории, в отношении которой осуществляется подготовка проекта планировки
- Граница зон планируемого размещения объектов, красная линия
- Охранная зона проектируемого нефтепровода 25 м
- Охранная зона проектируемой воздушной линии электропередач 10 м
- Охранная зона проектируемой линии электропередач 1 м
- Проектируемая линия электропередач
- Проектируемая воздушная линия электропередач
- Проектируемый нефтепровод

1  
2

Согласовано

Взам. инв. №	
Подпись и дата	
Инф. № подл.	

13091-ППТ-МО-СГ-ГЧ					
Обустройство Иргизского нефтяного месторождения ООО "Татнефть-Самара" скв.№№ 18И, 19И, 22И, 23И, 24И, 25И, 27И, 28И, 32И					
Изм.	Кол. уч.	Лист	№ док.	Подп.	Дата
					05.22
Зам. директора		Прохоров			
Разработал		Ямашев Р.			05.22
Проверил		Ямашев Д.			05.22
				Проект планировки территории. Материалы по обоснованию	Стадия
				п	Лист
				2	Листов
				5	
Схема границ зон с особыми условиями использования территорий, особо охраняемых природных территорий, лесничеств. Масштаб 1:2000					ООО "Стройпроектнадзор"



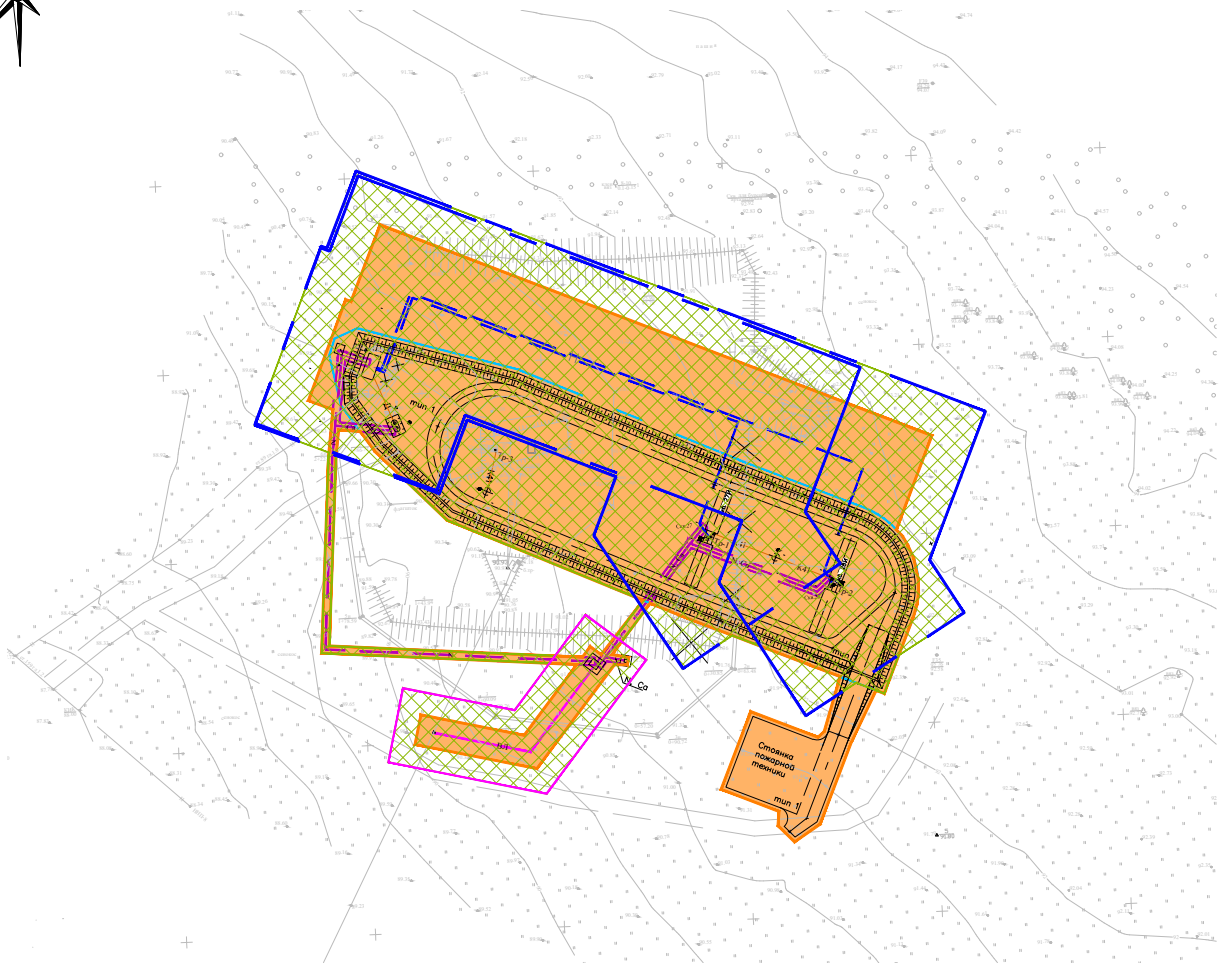
УСЛОВНЫЕ ОБОЗНАЧЕНИЯ

- Граница территории, в отношении которой осуществляется подготовка проекта планировки
- Граница зон планируемого размещения объектов, красная линия
- Охранная зона проектируемого нефтепровода 25 м
- Охранная зона проектируемой воздушной линии электропередач 10 м
- Санитарно-защитная зона площадки
- Охранная зона проектируемой линии электропередач 1 м
- Проектируемая линия электропередач
- Проектируемая воздушная линия электропередач
- Проектируемый нефтепровод

Согласовано	Васм. инв. №	Подпись и дата	Инв. № подл.

13091-ППТ-МО-СГ-ГЧ					
Обустройство Иргизского нефтяного месторождения ООО "Татнефть-Самара" скв.№№ 18И, 19И, 22И, 23И, 24И, 25И, 27И, 28И, 32И					
Изм.	Кол.уч.	Лист	№ док.	Подп.	Дата
Зам. директора		Прохоров	05.22		05.22
Разработал		Ямашев Р.	05.22		05.22
Проверил		Ямашев Д.	05.22		05.22
				Стадия	Лист
				П	3
				Листов	5
Проект планировки территории. Материалы по обоснованию					000 "Стройпроектнадзор"
Схема границ зон с особыми условиями использования территорий, особо охраняемых природных территорий, лесничеств. Масштаб 1:2000					





УСЛОВНЫЕ ОБОЗНАЧЕНИЯ

- Граница территории, в отношении которой осуществляется подготовка проекта планировки
- Граница зон планируемого размещения объектов, красная линия
- Охранная зона проектируемого нефтепровода 25 м
- Охранная зона проектируемой воздушной линии электропередач 10 м
- Санитарно-защитная зона площадки
- Охранная зона проектируемой линии электропередач 1 м
- Проектируемая линия электропередач
- Проектируемая воздушная линия электропередач
- Проектируемый нефтепровод

Согласовано

Взам. инв. №  
Подпись и дата  
Инв. № подл.

13091-ППТ-МО-СГ-ГЧ

Обустройство Иргизского нефтяного месторождения ООО "Татнефть-Самара" скв.№№ 18И, 19И, 22И, 23И, 24И, 25И, 27И, 28И, 32И

Изм.	Кол. уч.	Лист	№ док.	Подп.	Дата
Зам. директора		Прохоров			05.22
Разработал		Ямашев Р.			05.22
Проверил		Ямашев Д.			05.22

Проект планировки территории.  
Материалы по обоснованию


Схема границ зон с особыми условиями использования территорий, особо охраняемых природных территорий, лесничеств.  
Масштаб 1:2000



Стадия	Лист	Листов
П	4	5

ООО "Стройпроектнадзор"



**УСЛОВНЫЕ ОБОЗНАЧЕНИЯ**

-  Граница территории, в отношении которой осуществляется подготовка проекта планировки
-  Граница зон планируемого размещения объектов, красная линия
-  Охранная зона проектируемого нефтепровода 25 м
-  Охранная зона проектируемой воздушной линии электропередач 10 м
-  Санитарно-защитная зона площадки
-  Охранная зона проектируемой линии электропередач 1 м
-  Проектируемая линия электропередач
-  Проектируемая воздушная линия электропередач
-  Проектируемый нефтепровод

					<b>13091-ППТ-МО-СГ-ГЧ</b>				
					<b>Обустройство Иргизского нефтяного месторождения ООО "Татнефть-Самара" скв.№№ 18И, 19И, 22И, 23И, 24И, 25И, 27И, 28И, 32И</b>				
<b>Изм.</b>	<b>Кол.уч.</b>	<b>Лист</b>	<b>№ док.</b>	<b>Подп.</b>	<b>Дата</b>	<b>Проект планировки территории. Материалы по обоснованию</b>	<b>Стадия</b>	<b>Лист</b>	<b>Листов</b>
Разработал			Ямашев Р.		05.22		П	5	5
Проверил			Ямашев Д.		05.22				
						Схема границ зон с особыми условиями использования территорий, особо охраняемых природных территорий, лесничеств. Масштаб 1:2000			
						<b>ООО "Стройпроектнадзор"</b>			



УСЛОВНЫЕ ОБОЗНАЧЕНИЯ

- Граница территории, в отношении которой осуществляется подготовка проекта планировки
- Граница зон планируемого размещения объектов, красная линия
- Охранная зона проектируемого нефтепровода 25 м
- Охранная зона проектируемой воздушной линии электропередач 10 м
- Санитарно-защитная зона площадки
- Охранная зона проектируемой линии электропередач 1 м
- Проектируемая линия электропередач
- Проектируемая воздушная линия электропередач
- Проектируемый нефтепровод
- 16:25:130302 Номер кадастрового квартала
- Пикет

13091-ППТ-МО-СП-ГЧ					
Обустройство Иргизского нефтяного месторождения ООО "Татнефть-Самара" скв.№№ 18И, 19И, 22И, 23И, 24И, 25И, 27И, 28И, 32И					
Изм.	Кол. уч.	Лист	№ док.	Подп.	Дата
Зам. директора		Прохоров		<i>[Signature]</i>	05.22
Разработал		Ямашев Р.		<i>[Signature]</i>	05.22
Проверил		Ямашев Д.		<i>[Signature]</i>	05.22
				Проект планировки территории. Материалы по обоснованию	
				П	1
				5	
				000 "Стройпроектнадзор"	
Схема конструктивных и планировочных решений Масштаб 1:2000					

Инф. № подл.

Подпись и дата

Взам. инв. №

Согласовано



22132001  
5790600

Трасса выкидного нефтепровода от скв.32И до ГЗУ ОЗНА (в р-не скв-8И)

линия совмещения с листом 1

22136001  
5790600

Трасса ВЛ 10кВ от фидера 4 до скв.32И

6314.0608002

22132001  
5790200

83.64

83.11

83.11

83.11

83.11

83.11

83.11

83.11

83.11

83.11

83.11

83.11

83.11

83.11

83.11

83.11

83.11

83.11

83.11

83.11

83.11

83.11

83.11

83.11

83.11

83.11

83.11

83.11

83.11

83.11

83.11

83.11

83.11

83.11

83.11

83.11

83.11

83.11

83.11

83.11

83.11

УСЛОВНЫЕ ОБОЗНАЧЕНИЯ

Граница территории, в отношении которой осуществляется подготовка проекта планировки

Граница зон планируемого размещения объектов, красная линия

Охранная зона проектируемого нефтепровода 25 м

Охранная зона проектируемой воздушной линии электропередач 10 м

Охранная зона проектируемой линии электропередач 1 м

Проектируемая линия электропередач

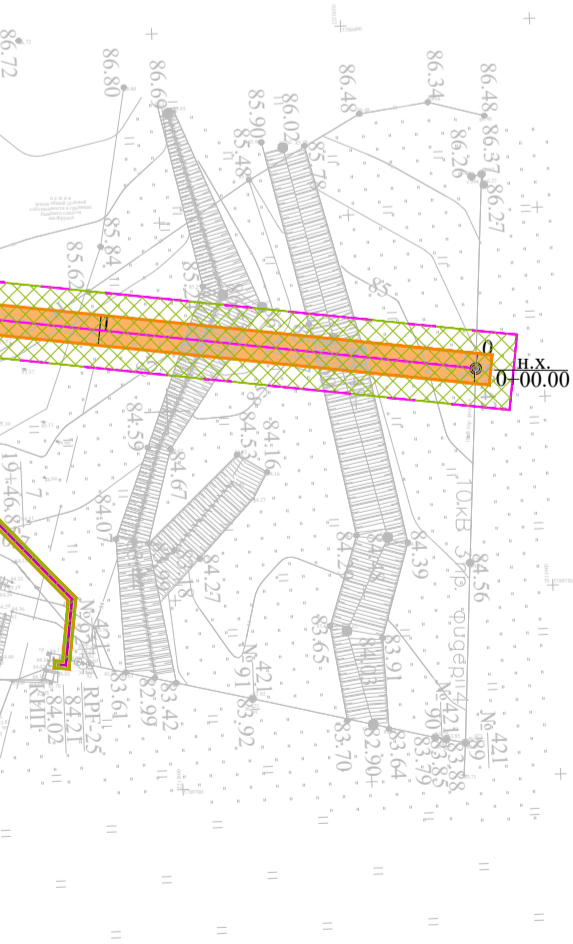
Проектируемая воздушная линия электропередач

Проектируемый нефтепровод

16:25:130302 Номер кадастрового квартала

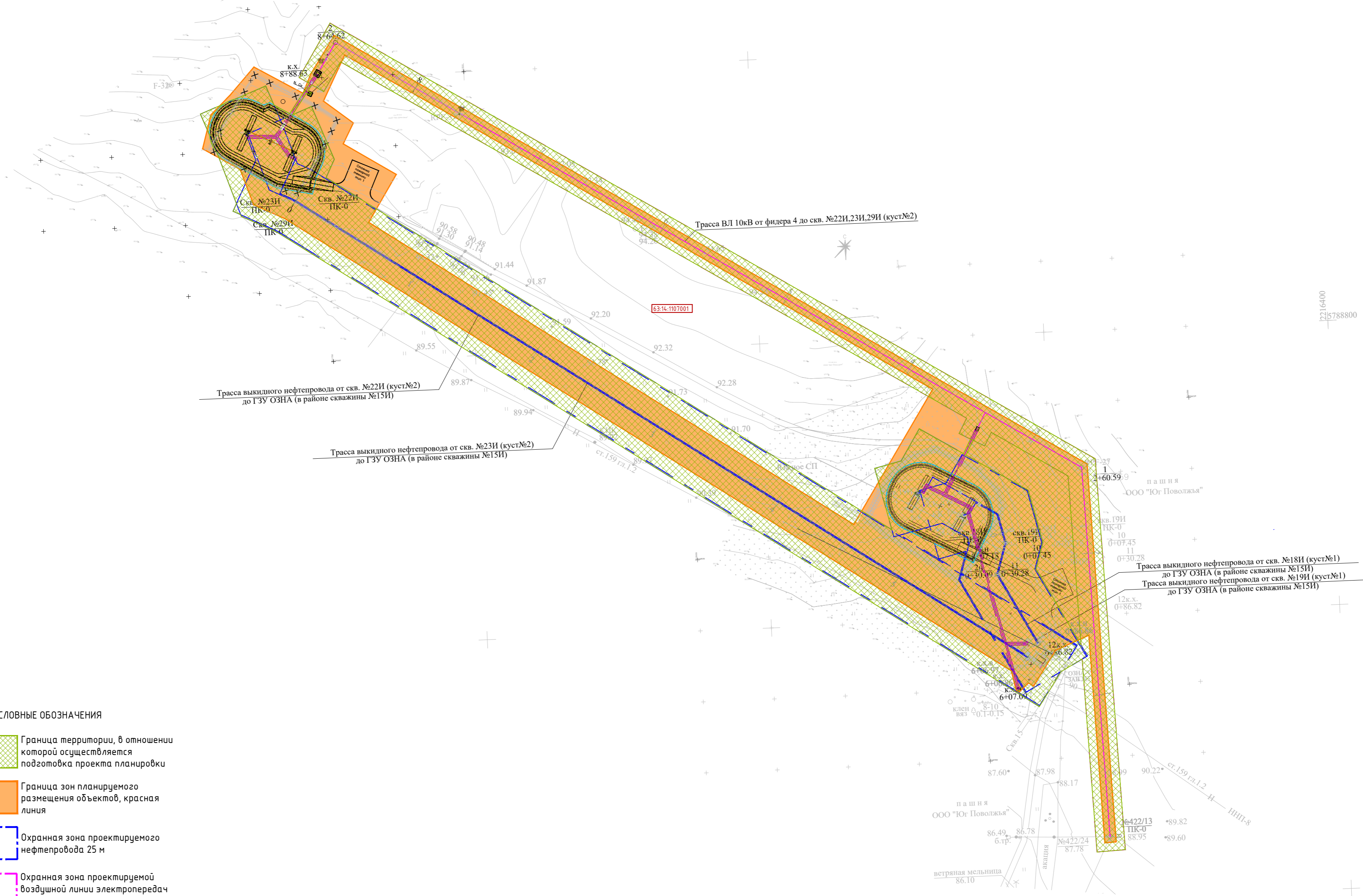
Пикет

1  
2



Согласовано	
Взам. инв. №	
Подпись и дата	
Инв. № подл.	

13091-ППТ-МО-СП-ГЧ					
Обустройство Иргизского нефтяного месторождения ООО "Татнефть-Самара" скв.№№ 18И, 19И, 22И, 23И, 24И, 25И, 27И, 28И, 32И					
Изм.	Кол.уч.	Лист	№ док.	Подп.	Дата
Зам. директора	Прохоров	05.22			
Разработал	Ямашев Р.	05.22			
Проверил	Ямашев Д.	05.22			
Проект планировки территории. Материалы по обоснованию				Стадия	Лист
Схема конструктивных и планировочных решений				п	2
Масштаб 1:2000				Листов	5
ООО "Стройпроектнадзор"					



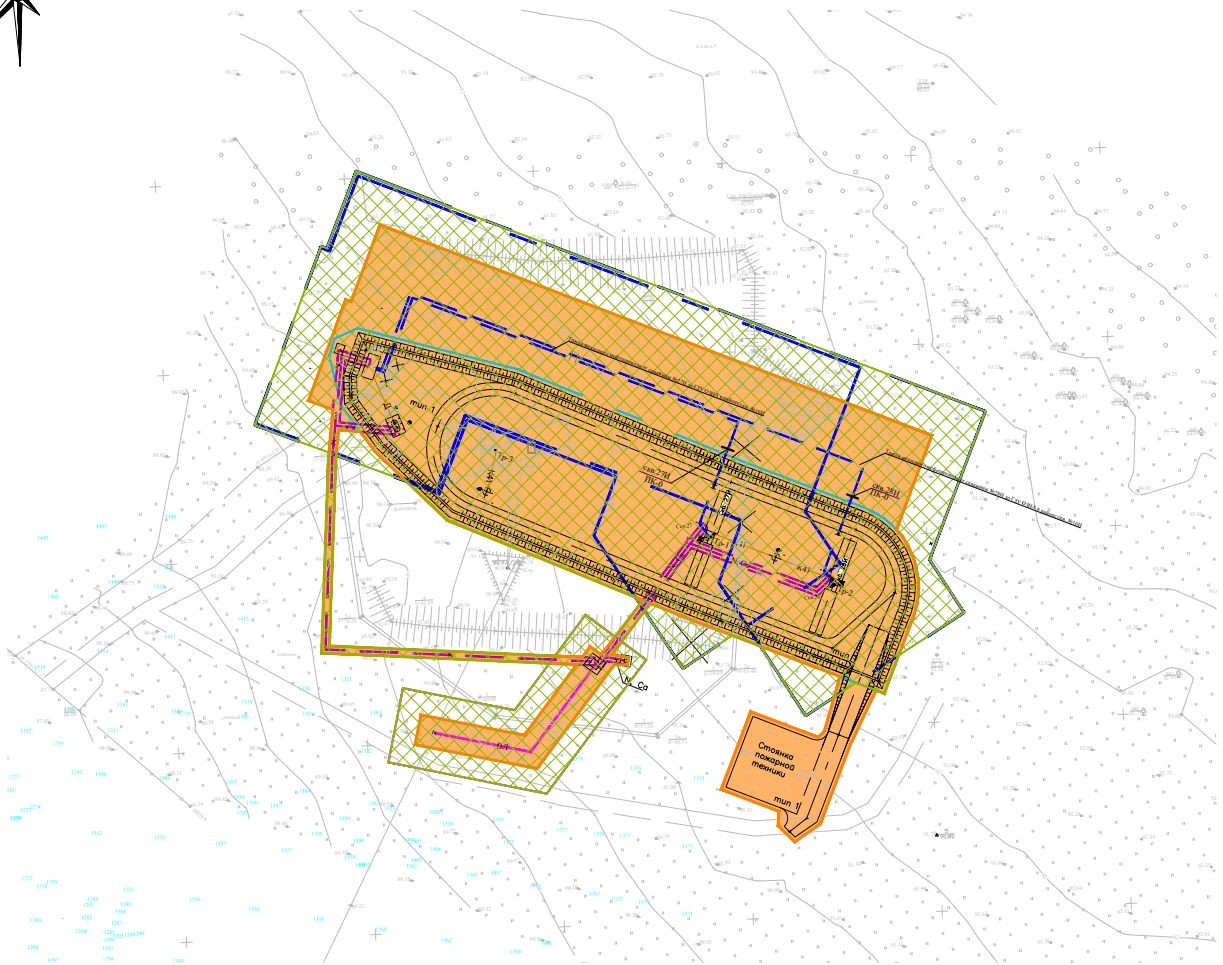
УСЛОВНЫЕ ОБОЗНАЧЕНИЯ

-  Граница территории, в отношении которой осуществляется подготовка проекта планировки
-  Граница зон планируемого размещения объектов, красная линия
-  Охранная зона проектируемого нефтепровода 25 м
-  Охранная зона проектируемой воздушной линии электропередач 10 м
-  Санитарно-защитная зона площадки
-  Охранная зона проектируемой линии электропередач 1 м
-  Проектируемая линия электропередач
-  Проектируемая воздушная линия электропередач
-  Проектируемый нефтепровод


**16:25:130302** Номер кадастрового квартала

1/ПК3+20.30 Пикет

13091-ППТ-МО-СП-ГЧ								
Обустройство Иргизского нефтяного месторождения ООО "Татнефть-Самара" скв.№№ 18И, 19И, 22И, 23И, 24И, 25И, 27И, 28И, 32И								
Изм.	Кол.уч.	Лист	№ док.	Подп.	Дата	Проект планировки территории. Материалы по обоснованию		
Зам. директора		Прохоров			05.22			
Разработал		Ямашев Р.			05.22			
Проверил		Ямашев Д.			05.22	Схема конструктивных и планировочных решений Масштаб 1:2000		
						Стадия	Лист	Листов
						п	3	5
						ООО "Стройпроектнадзор"		



УСЛОВНЫЕ ОБОЗНАЧЕНИЯ



Граница территории, в отношении которой осуществляется подготовка проекта планировки



Охранная зона проектируемой линии электропередач 1 м



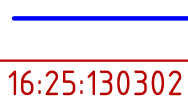
Граница зон планируемого размещения объектов, красная линия



Проектируемая линия электропередач



Проектируемая воздушная линия электропередач



Проектируемый нефтепровод



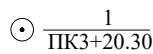
Охранная зона проектируемого нефтепровода 25 м



16:25:130302 Номер кадастрового квартала



Охранная зона проектируемой воздушной линии электропередач 10 м



$\frac{1}{ПКЗ+20.30}$  Пикет



Санитарно-защитная зона площадки

Согласовано

Взам. инв. №

Подпись и дата

Инв. № подл.

13091-ППТ-МО-СП-ГЧ

Обустройство Иргизского нефтяного месторождения ООО "Татнефть-Самара" скв.№№ 18И, 19И, 22И, 23И, 24И, 25И, 27И, 28И, 32И

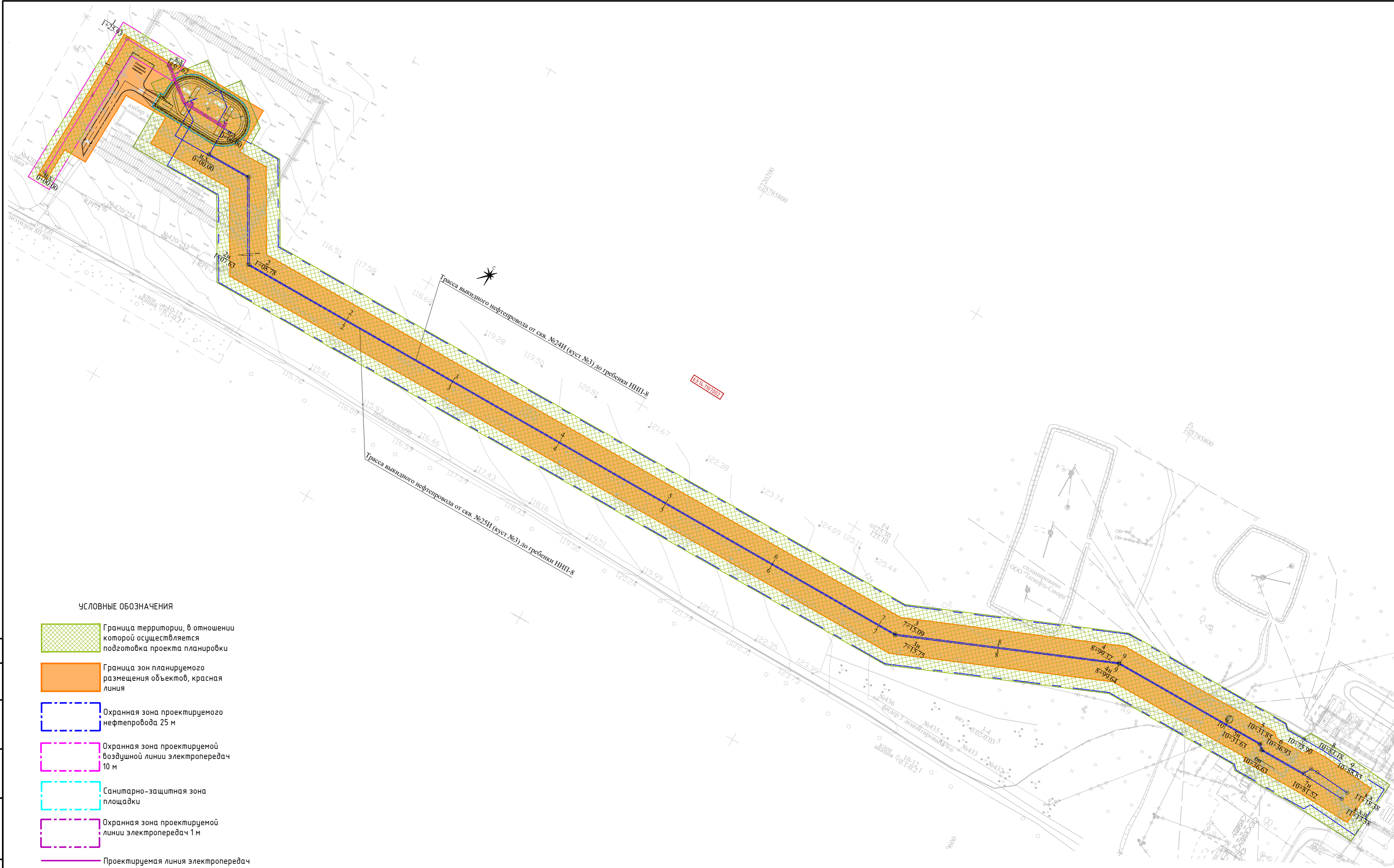
Изм.	Кол. уч.	Лист	№ док.	Подп.	Дата
Зам. директора		Прохоров		<i>[Signature]</i>	05.22
Разработал		Ямашев Р.		<i>[Signature]</i>	05.22
Проверил		Ямашев Д.		<i>[Signature]</i>	05.22

Проект планировки территории.  
Материалы по обоснованию

Стадия	Лист	Листов
П	4	5

Схема конструктивных и планировочных решений  
Масштаб 1:2000

ООО "Стройпроектнадзор"



УСЛОВНЫЕ ОБОЗНАЧЕНИЯ

- Граница территории, в отношении которой осуществляется подготовка проекта планировки
- Граница зон планируемого размещения объектов, красная линия
- Охранная зона проектируемого нефтепровода 25 м
- Охранная зона проектируемой воздушной линии электропередач 10 м
- Санитарно-защитная зона площадки
- Охранная зона проектируемой линии электропередач 1 м
- Проектируемая линия электропередач
- Проектируемая воздушная линия электропередач
- Проектируемый нефтепровод
- 16:25:130302 Номер кадастрового квартала
- 1  
ПКЗ+20.30 Пикет

13091-ППТ-МО-СП-ГЧ					
Обустройство Иргизского нефтяного месторождения ООО "Татнефть-Самара" скв.№№ 18И, 19И, 22И, 23И, 24И, 25И, 27И, 28И, 32И					
Изм.	Кол.уч.	Лист	№ док.	Подп.	Дата
Зам. директора		Прохоров			05.22
Разработал		Ямашев Р.			05.22
Проверил		Ямашев Д.			05.22
				Стадия	Лист
				п	5
				Листов	5
				000 "Стройпроектнадзор"	
Схема конструктивных и планировочных решений Масштаб 1:2000					

Согласовано

Васм. инв. №  
Подпись и дата  
Инв. № подл.