



ФЕДЕРАЛЬНОЕ АГЕНТСТВО
ПО НЕДРОПОЛЬЗОВАНИЮ
(РОСНЕДРА)

ДЕПАРТАМЕНТ
ПО НЕДРОПОЛЬЗОВАНИЮ
ПО ПРИВОЛЖСКОМУ
ФЕДЕРАЛЬНОМУ ОКРУГУ
(ПРИВОЛЖСКНЕДРА)

пл. М. Горького, 4/2, г. Н. Новгород, 603000

Тел./факс: (831) 433-74-03, тел.: 433-78-91

E-mail: privolzh@rosnedra.gov.ru

05.12.2016 № СМ-ПФО-13-00-36/2739

на № К-1146 от 06.10.2016

Генеральному директору
ООО «СВЗК»

Н.А. Ховрину

ул. Ставропольская, д. 3, оф. 401,
г. Самара, 443090

Заключение

о наличии полезных ископаемых в недрах под участком предстоящей застройки

На основании сведений, представленных Самарским филиалом ФБУ «ТФГИ по Приволжскому федеральному округу» и Министерством лесного хозяйства, охраны окружающей среды и природопользования Самарской области сообщаем, что земельный участок под объект АО «РИТЭК»: «Обустройство скважины №25 Токолянского месторождения», расположенный в Большеглушицком районе Самарской области, с географическими координатами угловых точек (указаны ниже по тексту) находится в пределах:

- контура нефтеносности Чечерского месторождения нефти Томинского участка недр, переданного на геологическое изучение, разведку и добычу нефти (лицензия СМР 01839 НР, владелец - ОАО «РИТЭК»);
- (частично) контура нефтеносности Солоцкого купола Солоцкого месторождения нефти Томинского участка недр, переданного на геологическое изучение, разведку и добычу нефти (лицензия СМР 01839 НР, владелец - ОАО «РИТЭК»);
- (частично) Токолянской структуры, подготовленной для глубокого поискового бурения.

Запасы других полезных ископаемых отсутствуют.

Географические координаты угловых точек земельного участка:

Номер точки	Северная широта			Восточная долгота		
	град	мин	сек	град	мин	сек
1	52	38	13,69769	50	30	45,98765
2	52	38	23,92006	50	30	54,83852
3	52	37	58,06283	50	32	11,85033
4	52	36	32,26459	50	31	12,80545
5	52	35	58,88353	50	31	09,63770
6	52	35	50,78414	50	31	56,37763
7	52	35	34,23898	50	31	48,64349
8	52	35	45,41035	50	30	44,16491
9	52	36	34,35719	50	30	49,25223
10	52	37	53,85901	50	31	43,14227

Заключение действительно в течение одного года с даты выдачи.

Приложение: Схема расположения земельного участка – на 1 л.

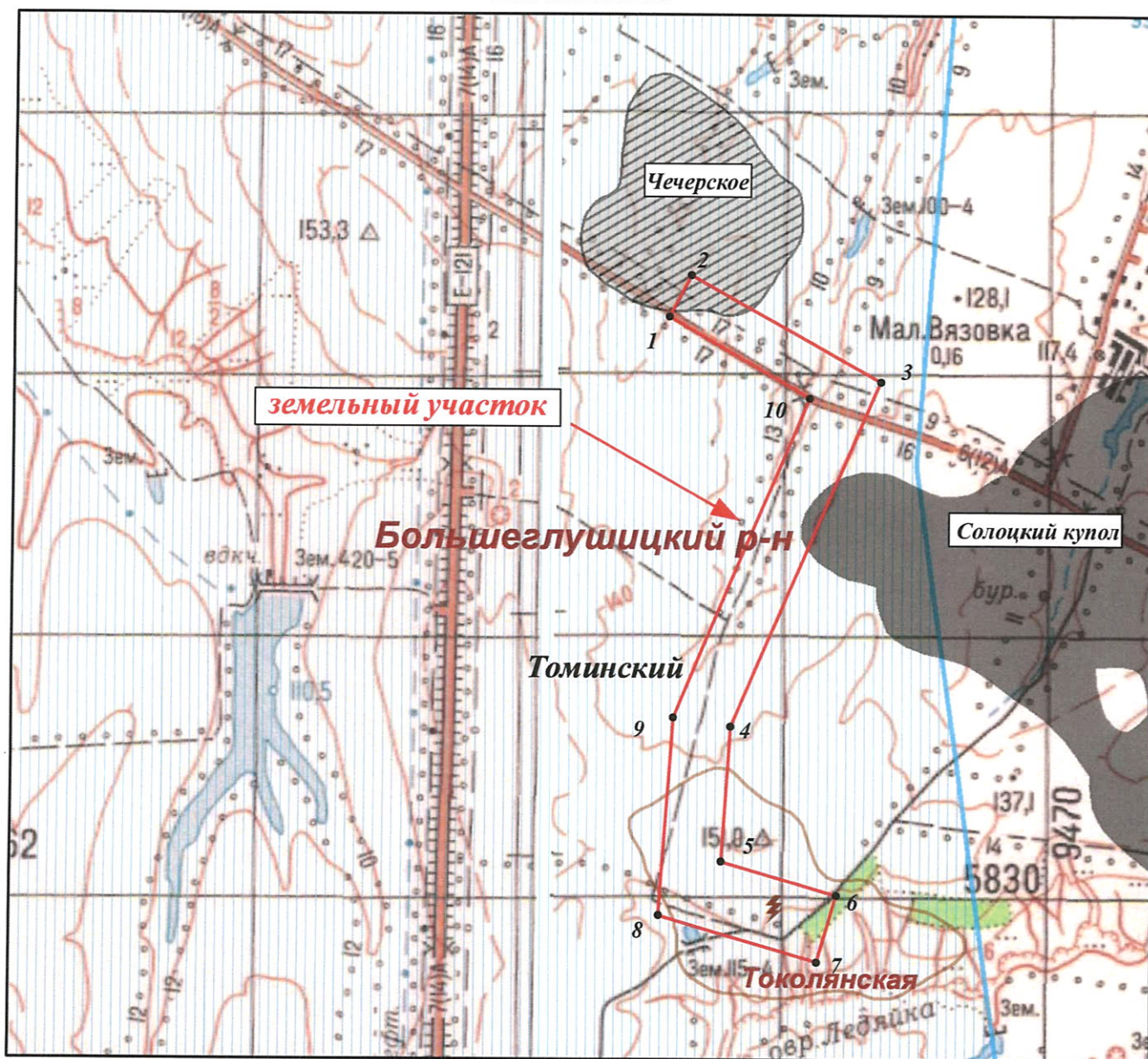
Заместитель начальника








Н.Л. Ерофеева

Ситуационная схема расположения земельного участка для размещения и эксплуатации объекта АО "РИТЭК": "Обустройство скважины №25 Токолянского месторождения" на территории Большеглушицкого района Самарской области

Масштаб 1:50 000



Условные обозначения

-  земельный участок для строительства объекта
-  Томинский участок недр, переданный на геологическое изучение, разведку и добычу нефти (источник информации - лицензия СМР 01839 НР, владелец - ОАО "РИТЭК")
-  контур нефтеносности Чечерского месторождения нефти (источник информации: Статистическая отчетность по форме 6-ГР АО "РИТЭК" Чечерского месторождения нефти по состоянию на 01.01.2015 г.)
-  контур нефтеносности Солоцкого купола Солоцкого месторождения нефти (источник информации: геологический отчет - "Пересчёт запасов нефти, растворённого газа и сопутствующих компонентов, ТЭО КИН Солоцкого месторождения на основе геологического и гидродинамического моделирования". Автор: Гриценко Е.Н.)
-  Токолянская структура, подготовленная сейсморазведкой (источник информации - Паспорт на Токолянскую структуру, подготовленную под глубокое бурение сейсморазведкой МОГТ-ЗД на Томинском лицензионном нефтяном участке Самарской области.)