

ОПИСАНИЕ МЕСТОПОЛОЖЕНИЯ ГРАНИЦ

Публичный сервитут в целях размещения линии электропередачи «ВЛ 500 кВ Красноармейская-Газовая»

(наименование объекта, местоположение границ которого описано (далее - объект))

1. Описание границ публичного сервитута		
Сведения об объекте		
N п/п	Характеристики объекта	Описание характеристик
1	2	3
1	Местоположение объекта	Самарская обл., Красноармейский район, Большеглушицкий район
2	Площадь объекта +/- величина погрешности определения площади (P +/- Дельта P)	1 763 058 ± 465 кв.м.
3.	Иные характеристики объекта	Публичный сервитут в целях размещения линии электропередачи ВЛ 500 кВ Красноармейская-Газовая сроком действия на 49 лет в интересах Публичного акционерного общества «Федеральная сетевая компания Единой энергетической системы»

1. Описание границ публичного сервитута

Сведения о местоположении границ объекта

1. Система координат МСК-63 зона 1

2. Сведения о характерных точках границ объекта

Метод определения координат характерной точки: аналитический

Обозначение характерных точек границ	Координаты, м		Средняя квадратическая погрешность положения характерной точки (Mt), м
	X	Y	
1	2	3	5
1	332243.54	1370132.52	0,10
2	332253.67	1370206.80	0,10
3	332229.79	1370213.81	0,10
4	332214.68	1370172.51	0,10
5	332198.62	1370168.27	0,10
6	332198.21	1370161.79	0,10
7	332140.07	1370144.02	0,10
8	332124.93	1370148.35	0,10
9	332073.48	1370202.48	0,10
10	332069.71	1370217.80	0,10
11	332149.97	1370490.73	0,10
12	332240.99	1370802.13	0,10
13	332166.40	1371089.02	0,10
14	332075.60	1371452.89	0,10
15	331993.24	1371782.64	0,10
16	331915.37	1372096.12	0,10
17	331854.65	1372346.01	0,10
18	331537.51	1372435.84	0,10
19	331249.84	1372516.40	0,10
20	331238.85	1372527.82	0,10
21	331172.80	1372795.89	0,10
22	331093.85	1373112.51	0,10
23	331013.32	1373437.87	0,10
24	330938.86	1373736.63	0,10
25	330873.86	1373994.48	0,10
26	330877.16	1374010.24	0,10
27	331069.80	1374260.31	0,10
28	331301.04	1374558.64	0,10
29	331225.12	1374856.30	0,10
30	331157.01	1375129.10	0,10
31	331067.13	1375489.98	0,10
32	330978.83	1375844.58	0,10
33	330889.57	1376201.63	0,10
34	330798.80	1376565.44	0,10
35	330710.30	1376921.11	0,10
36	330613.26	1377309.70	0,10
37	330520.17	1377683.32	0,10
38	330437.40	1378014.96	0,10
39	330347.72	1378376.35	0,10
40	330238.23	1378813.85	0,10
41	330175.48	1379064.02	0,10

1. Описание границ публичного сервитута

Сведения о местоположении границ объекта

1. Система координат МСК-63 зона 1

2. Сведения о характерных точках границ объекта

Метод определения координат характерной точки: аналитический

Обозначение характерных точек границ	Координаты, м		Средняя квадратическая погрешность положения характерной точки (Mt), м
	X	Y	
1	2	3	5
42	330109.21	1379339.29	0,10
43	329914.54	1379497.49	0,10
44	329674.37	1379693.37	0,10
45	329423.11	1379900.44	0,10
46	329174.14	1380105.18	0,10
47	328926.30	1380309.39	0,10
48	328667.07	1380522.98	0,10
49	328421.46	1380725.65	0,10
50	328234.48	1380879.68	0,10
51	327798.32	1381238.52	0,10
52	327586.01	1381412.46	0,10
53	327320.64	1381630.79	0,10
54	327050.55	1381853.41	0,10
55	326780.54	1382075.98	0,10
56	326510.13	1382298.21	0,10
57	326239.83	1382520.66	0,10
58	325969.49	1382743.12	0,10
59	325722.85	1382946.95	0,10
60	325517.18	1383115.25	0,10
61	325489.78	1383387.09	0,10
62	325671.38	1383702.90	0,10
63	325848.93	1384007.04	0,10
64	326028.77	1384315.12	0,10
65	326225.87	1384653.97	0,10
66	326409.21	1384967.73	0,10
67	326598.29	1385291.48	0,10
68	326828.33	1385678.56	0,10
69	327138.42	1385985.57	0,10
70	327397.97	1386238.83	0,10
71	327648.68	1386484.33	0,10
72	327918.71	1386747.01	0,10
73	328190.78	1387010.01	0,10
74	328116.49	1387301.36	0,10
75	328025.21	1387664.85	0,10
76	327942.32	1387997.43	0,10
77	327866.13	1388301.75	0,10
78	327789.15	1388610.74	0,10
79	327704.35	1388950.53	0,10
80	327619.47	1389290.17	0,10
81	327535.28	1389629.93	0,10
82	327445.05	1389988.62	0,10

1. Описание границ публичного сервитута

Сведения о местоположении границ объекта

1. Система координат МСК-63 зона 1

2. Сведения о характерных точках границ объекта

Метод определения координат характерной точки: аналитический

Обозначение характерных точек границ	Координаты, м		Средняя квадратическая погрешность положения характерной точки (Mt), м
	X	Y	
1	2	3	5
83	327363.93	1390313.62	0,10
84	327274.34	1390672.38	0,10
85	327185.68	1391041.92	0,10
86	327094.83	1391395.93	0,10
87	327012.65	1391731.82	0,10
88	326772.12	1391949.99	0,10
89	326510.87	1392192.79	0,10
90	326285.28	1392403.83	0,10
91	326297.69	1392658.41	0,10
92	326312.81	1392935.62	0,10
93	326331.29	1393265.67	0,10
94	326347.00	1393573.15	0,10
95	326367.00	1393918.01	0,10
96	326386.32	1394229.81	0,10
97	326595.57	1394466.51	0,10
98	326790.16	1394682.81	0,10
99	326976.38	1394885.77	0,10
100	326970.18	1395224.71	0,10
101	326965.07	1395592.45	0,10
102	326960.99	1395963.94	0,10
103	326956.55	1396318.93	0,10
104	326951.81	1396695.94	0,10
105	326947.13	1397055.86	0,10
106	326943.38	1397424.53	0,10
107	326939.06	1397787.38	0,10
108	326936.15	1398079.42	0,10
109	326935.16	1398389.60	0,10
110	326930.93	1398739.22	0,10
111	326923.76	1399120.06	0,10
112	326920.09	1399384.20	0,10
113	326915.81	1399739.21	0,10
114	326911.79	1400111.29	0,10
115	326905.72	1400530.49	0,10
116	326901.63	1400890.46	0,10
117	326896.84	1401260.50	0,10
118	326893.32	1401620.42	0,10
119	326889.00	1402020.02	0,10
120	326883.66	1402359.87	0,10
121	326879.63	1402689.65	0,10
122	326876.59	1403048.82	0,10
123	326872.45	1403393.86	0,10

1. Описание границ публичного сервитута

Сведения о местоположении границ объекта

1. Система координат МСК-63 зона 1

2. Сведения о характерных точках границ объекта

Метод определения координат характерной точки: аналитический

Обозначение характерных точек границ	Координаты, м		Средняя квадратическая погрешность положения характерной точки (Mt), м
	X	Y	
1	2	3	5
124	326868.42	1403729.83	0,10
125	326864.57	1404070.03	0,10
126	326859.59	1404480.21	0,10
127	326854.78	1404859.96	0,10
128	326850.64	1405204.92	0,10
129	326849.75	1405508.14	0,10
130	326775.30	1405786.83	0,10
131	326689.63	1406125.99	0,10
132	326605.02	1406460.92	0,10
133	326520.58	1406795.36	0,10
134	326433.72	1407139.71	0,10
135	326346.78	1407483.84	0,10
136	326262.34	1407818.40	0,10
137	326154.90	1408249.03	0,10
138	326088.80	1408505.61	0,10
139	326009.72	1408821.08	0,10
140	325926.03	1409150.67	0,10
141	325839.91	1409491.83	0,10
142	325755.50	1409826.39	0,10
143	325675.75	1410141.78	0,10
144	325595.08	1410461.61	0,10
145	325516.83	1410771.40	0,10
146	325447.27	1411063.33	0,10
147	325373.48	1411339.79	0,10
148	325286.49	1411683.83	0,10
149	325198.27	1412033.21	0,10
150	325107.42	1412393.02	0,10
151	325022.92	1412727.47	0,10
152	324936.62	1413071.61	0,10
153	324849.58	1413415.89	0,10
154	324763.89	1413755.23	0,10
155	324673.10	1414114.74	0,10
156	324586.19	1414458.99	0,10
157	324501.73	1414793.69	0,10
158	324415.65	1415133.00	0,10
159	324329.69	1415472.37	0,10
160	324244.45	1415811.78	0,10
161	324142.01	1416213.72	0,10
162	324059.10	1416546.55	0,10
163	323989.48	1416836.42	0,10
164	324019.69	1417146.26	0,10

1. Описание границ публичного сервитута

Сведения о местоположении границ объекта

1. Система координат МСК-63 зона 1

2. Сведения о характерных точках границ объекта

Метод определения координат характерной точки: аналитический

Обозначение характерных точек границ	Координаты, м		Средняя квадратическая погрешность положения характерной точки (Mt), м
	X	Y	
1	2	3	5
165	324031.73	1417261.85	0,10
166	324002.52	1417278.48	0,10
167	324000.07	1417278.79	0,10
168	323986.57	1417149.83	0,10
169	323949.36	1416833.54	0,10
170	324027.23	1416538.54	0,10
171	324111.14	1416205.92	0,10
172	324213.18	1415803.89	0,10
173	324298.46	1415464.52	0,10
174	324384.26	1415125.07	0,10
175	324469.93	1414785.67	0,10
176	324554.38	1414450.97	0,10
177	324641.28	1414106.72	0,10
178	324732.08	1413747.22	0,10
179	324817.77	1413407.86	0,10
180	324904.75	1413063.58	0,10
181	324990.92	1412719.44	0,10
182	325075.46	1412384.82	0,10
183	325166.26	1412025.12	0,10
184	325254.35	1411676.31	0,10
185	325341.22	1411331.88	0,10
186	325408.42	1411053.73	0,10
187	325484.84	1410763.31	0,10
188	325563.05	1410453.68	0,10
189	325643.75	1410133.68	0,10
190	325723.43	1409818.52	0,10
191	325807.91	1409483.76	0,10
192	325894.02	1409142.58	0,10
193	325977.92	1408813.06	0,10
194	326056.81	1408497.52	0,10
195	326121.35	1408240.70	0,10
196	326230.33	1407810.32	0,10
197	326314.78	1407475.76	0,10
198	326401.73	1407131.65	0,10
199	326488.58	1406787.29	0,10
200	326573.02	1406452.85	0,10
201	326657.62	1406117.92	0,10
202	326743.33	1405778.74	0,10
203	326809.98	1405502.88	0,10
204	326816.39	1405204.63	0,10
205	326820.63	1404859.85	0,10

1. Описание границ публичного сервитута

Сведения о местоположении границ объекта

1. Система координат МСК-63 зона 1

2. Сведения о характерных точках границ объекта

Метод определения координат характерной точки: аналитический

Обозначение характерных точек границ	Координаты, м		Средняя квадратическая погрешность положения характерной точки (Mt), м
	X	Y	
1	2	3	5
206	326825.10	1404479.57	0,10
207	326830.07	1404069.83	0,10
208	326834.22	1403729.41	0,10
209	326838.25	1403393.32	0,10
210	326842.41	1403048.38	0,10
211	326847.04	1402689.27	0,10
212	326850.77	1402359.46	0,10
213	326854.53	1402019.64	0,10
214	326859.38	1401620.06	0,10
215	326864.23	1401260.09	0,10
216	326868.77	1400890.06	0,10
217	326873.22	1400530.10	0,10
218	326877.61	1400110.76	0,10
219	326881.56	1399738.86	0,10
220	326885.80	1399383.77	0,10
221	326888.87	1399119.95	0,10
222	326890.95	1398738.71	0,10
223	326895.13	1398389.01	0,10
224	326901.85	1398079.00	0,10
225	326906.31	1397786.98	0,10
226	326911.17	1397424.14	0,10
227	326914.72	1397055.48	0,10
228	326919.24	1396695.54	0,10
229	326923.61	1396318.53	0,10
230	326927.97	1395963.54	0,10
231	326932.38	1395592.05	0,10
232	326936.95	1395224.32	0,10
233	326938.28	1394899.87	0,10
234	326765.49	1394704.87	0,10
235	326570.35	1394489.27	0,10
236	326348.80	1394245.46	0,10
237	326333.85	1393919.83	0,10
238	326314.79	1393574.93	0,10
239	326297.43	1393267.38	0,10
240	326278.73	1392937.38	0,10
241	326264.02	1392660.25	0,10
242	326247.36	1392388.33	0,10
243	326488.26	1392168.35	0,10
244	326749.71	1391925.79	0,10
245	326977.88	1391711.40	0,10
246	327061.67	1391387.65	0,10

1. Описание границ публичного сервитута

Сведения о местоположении границ объекта

1. Система координат МСК-63 зона 1

2. Сведения о характерных точках границ объекта

Метод определения координат характерной точки: аналитический

Обозначение характерных точек границ	Координаты, м		Средняя квадратическая погрешность положения характерной точки (Mt), м
	X	Y	
1	2	3	5
247	327146.88	1391032.24	0,10
248	327242.75	1390664.48	0,10
249	327332.40	1390305.75	0,10
250	327413.48	1389980.72	0,10
251	327502.36	1389621.51	0,10
252	327587.97	1389282.29	0,10
253	327672.78	1388942.67	0,10
254	327757.67	1388602.89	0,10
255	327834.59	1388293.87	0,10
256	327910.71	1387989.55	0,10
257	327993.87	1387657.01	0,10
258	328084.73	1387293.46	0,10
259	328150.72	1387021.06	0,10
260	327895.88	1386770.41	0,10
261	327626.60	1386506.98	0,10
262	327375.23	1386262.13	0,10
263	327115.52	1386009.06	0,10
264	326796.05	1385702.41	0,10
265	326569.71	1385308.16	0,10
266	326381.08	1384984.13	0,10
267	326197.47	1384669.95	0,10
268	325999.29	1384332.66	0,10
269	325819.65	1384024.17	0,10
270	325641.87	1383720.08	0,10
271	325450.96	1383398.03	0,10
272	325481.56	1383099.30	0,10
273	325701.20	1382920.61	0,10
274	325948.47	1382717.58	0,10
275	326219.14	1382495.51	0,10
276	326489.33	1382272.94	0,10
277	326759.56	1382050.50	0,10
278	327029.33	1381827.64	0,10
279	327299.91	1381605.59	0,10
280	327565.37	1381387.40	0,10
281	327776.55	1381212.58	0,10
282	328212.43	1380853.58	0,10
283	328400.19	1380699.42	0,10
284	328646.04	1380497.41	0,10
285	328905.56	1380284.17	0,10
286	329153.57	1380080.19	0,10
287	329401.98	1379874.76	0,10

1. Описание границ публичного сервитута

Сведения о местоположении границ объекта

1. Система координат МСК-63 зона 1

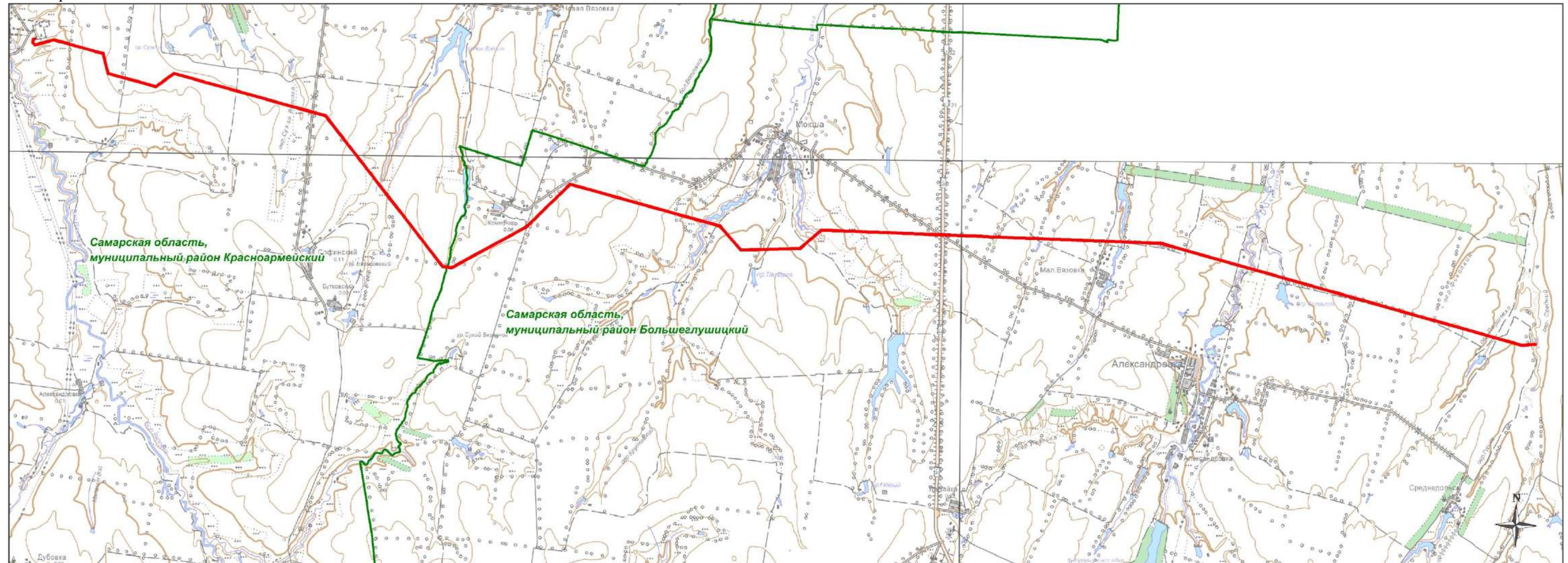
2. Сведения о характерных точках границ объекта

Метод определения координат характерной точки: аналитический

Обозначение характерных точек границ	Координаты, м		Средняя квадратическая погрешность положения характерной точки (Mt), м
	X	Y	
1	2	3	5
288	329653.76	1379668.34	0,10
289	329892.34	1379470.50	0,10
290	330069.70	1379324.15	0,10
291	330078.47	1379310.33	0,10
292	330143.65	1379056.08	0,10
293	330205.40	1378805.97	0,10
294	330314.50	1378368.55	0,10
295	330405.57	1378007.03	0,10
296	330488.34	1377675.38	0,10
297	330581.43	1377301.77	0,10
298	330678.48	1376913.17	0,10
299	330766.98	1376557.51	0,10
300	330857.76	1376193.69	0,10
301	330947.01	1375836.64	0,10
302	331035.31	1375482.05	0,10
303	331125.19	1375121.17	0,10
304	331193.30	1374848.35	0,10
305	331261.24	1374575.56	0,10
306	331257.89	1374558.57	0,10
307	331043.82	1374280.33	0,10
308	330833.83	1374011.28	0,10
309	330906.93	1373728.63	0,10
310	330981.60	1373429.96	0,10
311	331062.97	1373104.79	0,10
312	331141.67	1372788.14	0,10
313	331212.88	1372492.46	0,10
314	331528.52	1372404.08	0,10
315	331818.34	1372321.49	0,10
316	331829.25	1372310.01	0,10
317	331883.86	1372088.24	0,10
318	331961.69	1371774.73	0,10
319	332043.75	1371444.94	0,10
320	332134.56	1371081.12	0,10
321	332199.62	1370802.45	0,10
322	332201.38	1370785.80	0,10
323	332118.41	1370499.91	0,10
324	332029.82	1370200.14	0,10
325	332120.07	1370104.69	0,10
1	332243.54	1370132.52	0,10

Схема расположения границ публичного сервитута

Схема расположения листов



Масштаб 1: 125 000

Используемые условные знаки и обозначения:



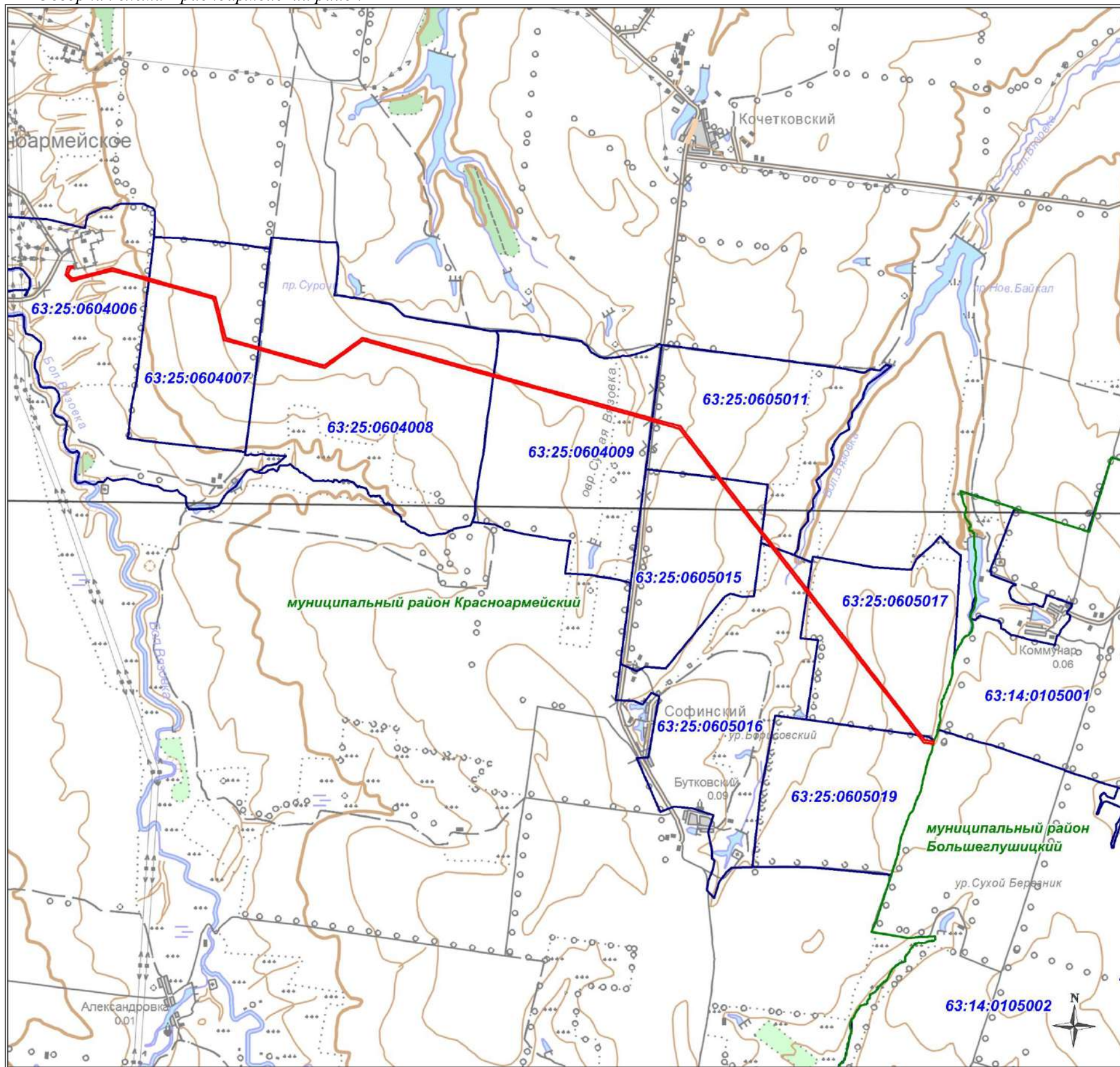
-  - внемасштабное отображение проектных границ планируемого публичного сервитута;
-  - обозначение границы муниципального района;
- Красноармейский район* - наименование муниципального района;

Схема расположения границ публичного сервитута

Обзорная схема Красноармейский район

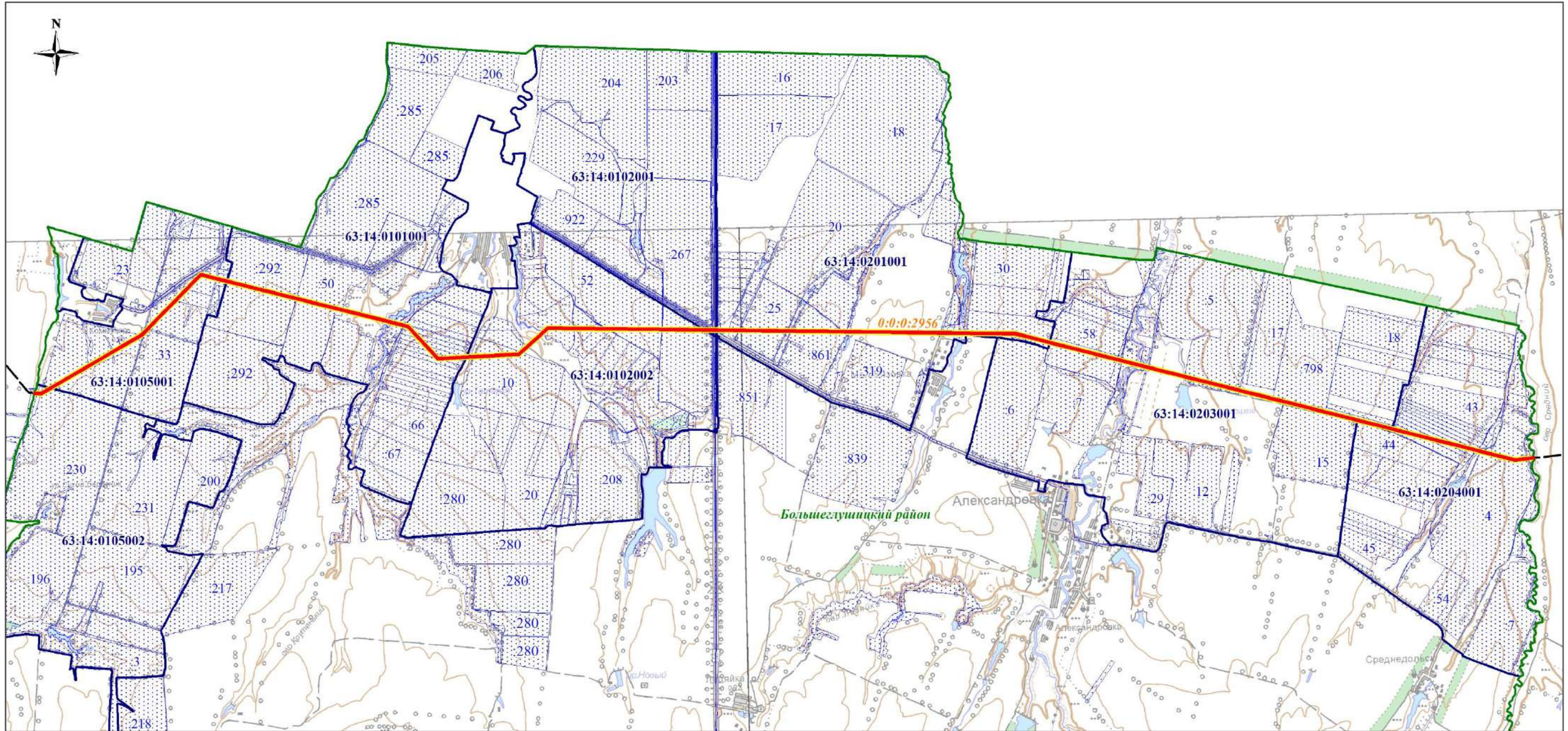


Масштаб 1: 60 000

- - внемасштабное отображение границы планируемого публичного сервитута;
- - обозначение границы муниципального района;
- Красноармейский район - наименование муниципального района;
- - граница кадастрового квартала;
- 63:25:0604009 - номер кадастрового квартала.

Схема расположения границ публичного сервитута

Обзорная схема Большеглушицкий район



Масштаб 1: 95 000




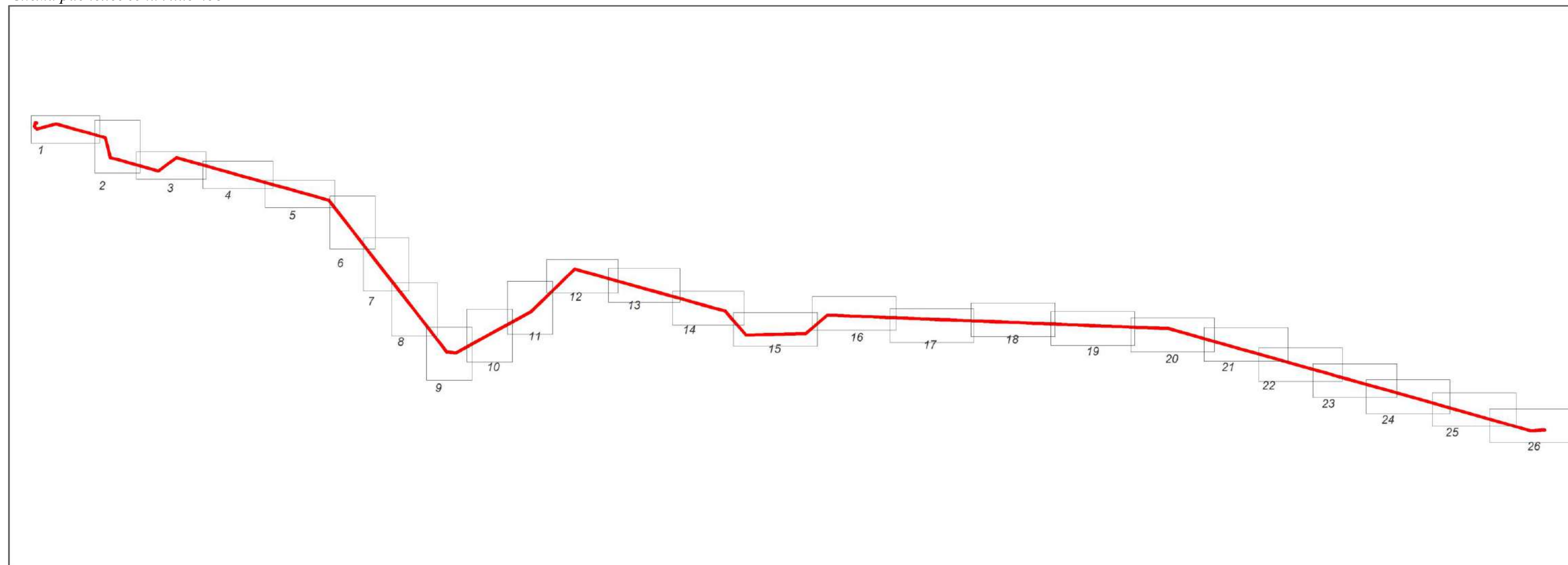
-  - внемасштабное отображение границы планируемого публичного сервитута;
-  - обозначение границы муниципального района;
- Большеглушицкий район** - наименование муниципального района;
-  - граница кадастрового квартала;
- 63:25:0604009** - номер кадастрового квартала.

Схема расположения границ публичного сервитута

Схема расположения листов



Масштаб 1: 125 000



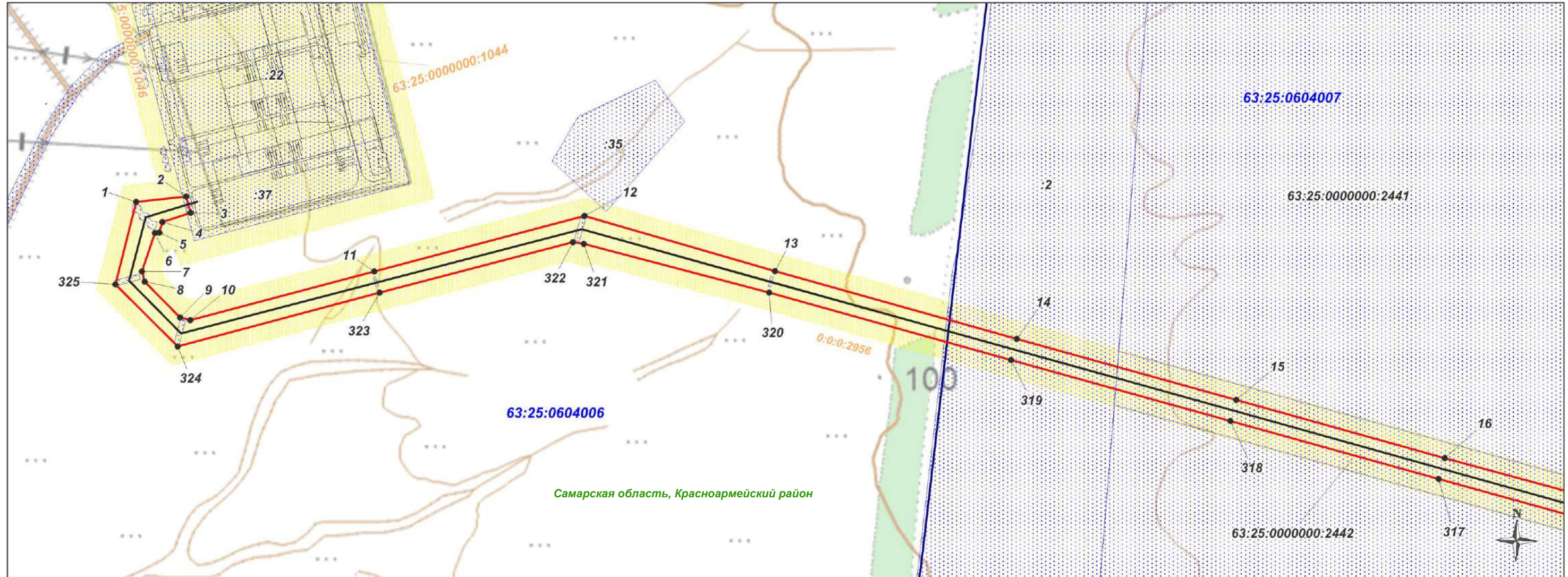
-  - внемасштабное отображение границы планируемого публичного сервитута;
-  - выносной лист

Схема расположения границ публичного сервитута

Выносной лист 1

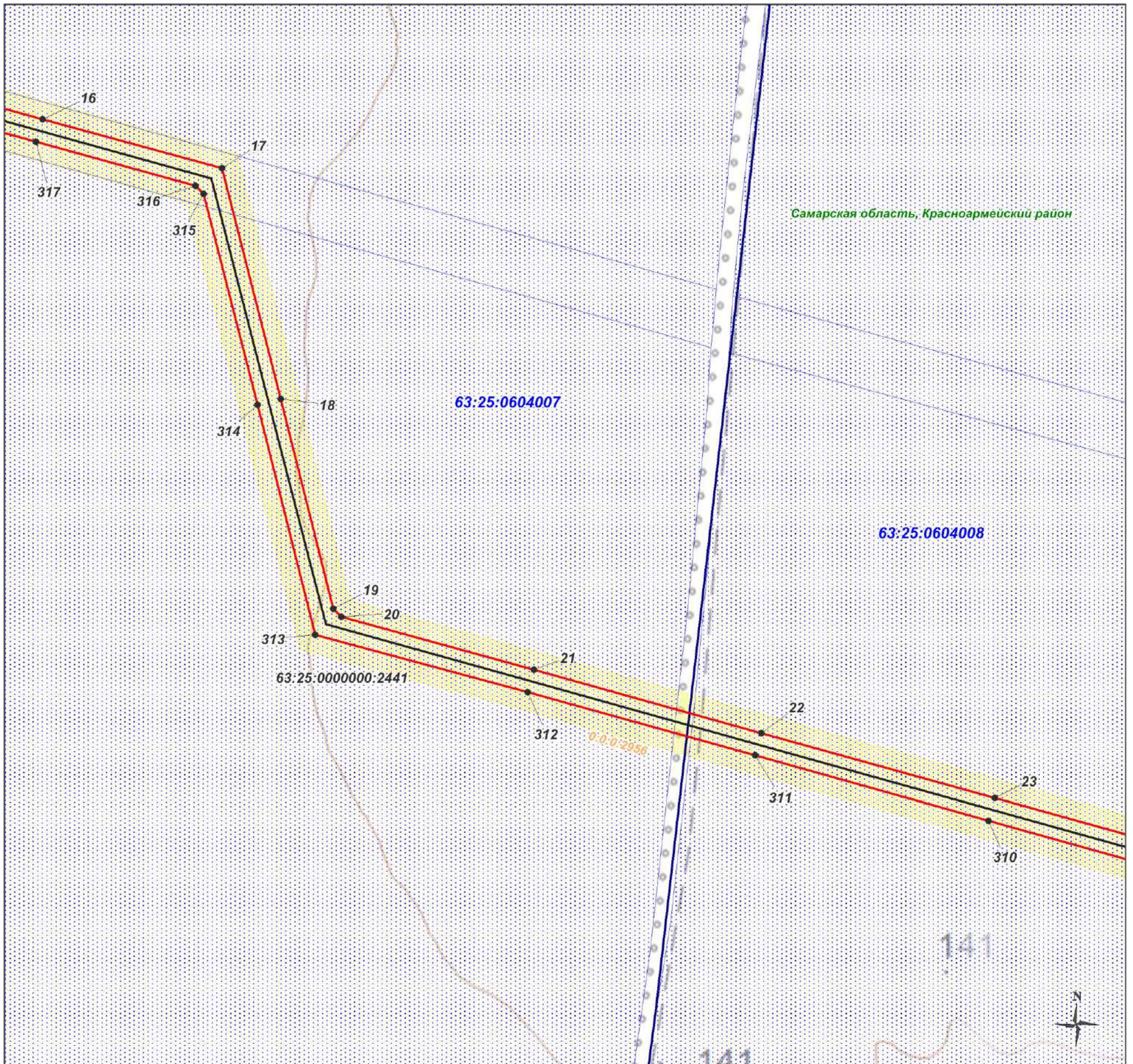


Масштаб 1: 6 000

- проектные границы планируемого публичного сервитута;
- 1 - характеристическая точка границы планируемого публичного сервитута, установленная при проведении кадастровых работ;
- обозначение границы охранной зоны линии электропередачи;
- существующая часть границы земельного участка, имеющиеся в ЕГРН сведения о которой достаточны для определения ее местоположения;
- :354 - кадастровый номер земельного участка, по сведениям ЕГРН;
- обозначение линии электропередачи;
- 0:0:0:2956 - кадастровый номер объекта капитального строительства;
- обозначение границы муниципального района;
- Красноармейский район - наименование муниципального района;
- обозначение границы кадастрового квартала;
- 63:25:0604009 - номер кадастрового квартала.

Схема расположения границ публичного сервитута

Выносной лист 2

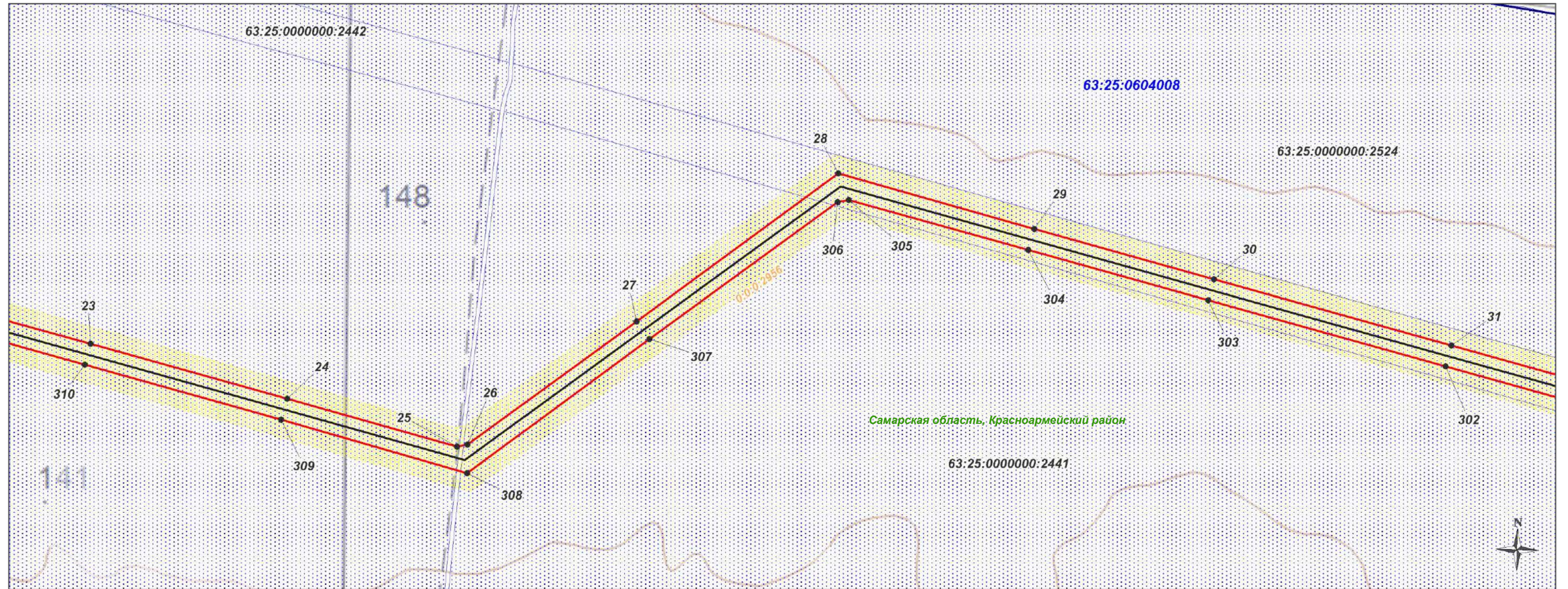


Масштаб 1: 6 000

- проектные границы планируемого публичного сервитута;
- 1 - характеристическая точка границы планируемого публичного сервитута, установленная при проведении кадастровых работ;
- обозначение границы охранной зоны линии электропередачи;
- существующая часть границы земельного участка, имеющиеся в ЕГРН сведения о которой достаточны для определения ее местоположения;
- :354 - кадастровый номер земельного участка, по сведениям ЕГРН;
- обозначение линии электропередачи;
- 0:0:0:2956 - кадастровый номер объекта капитального строительства;
- обозначение границы муниципального района;
- Красноармейский район - наименование муниципального района;
- 63:25:0604009 - обозначение границы кадастрового квартала;
- 63:25:0604009 - номер кадастрового квартала.

Схема расположения границ публичного сервитута

Выносной лист 3

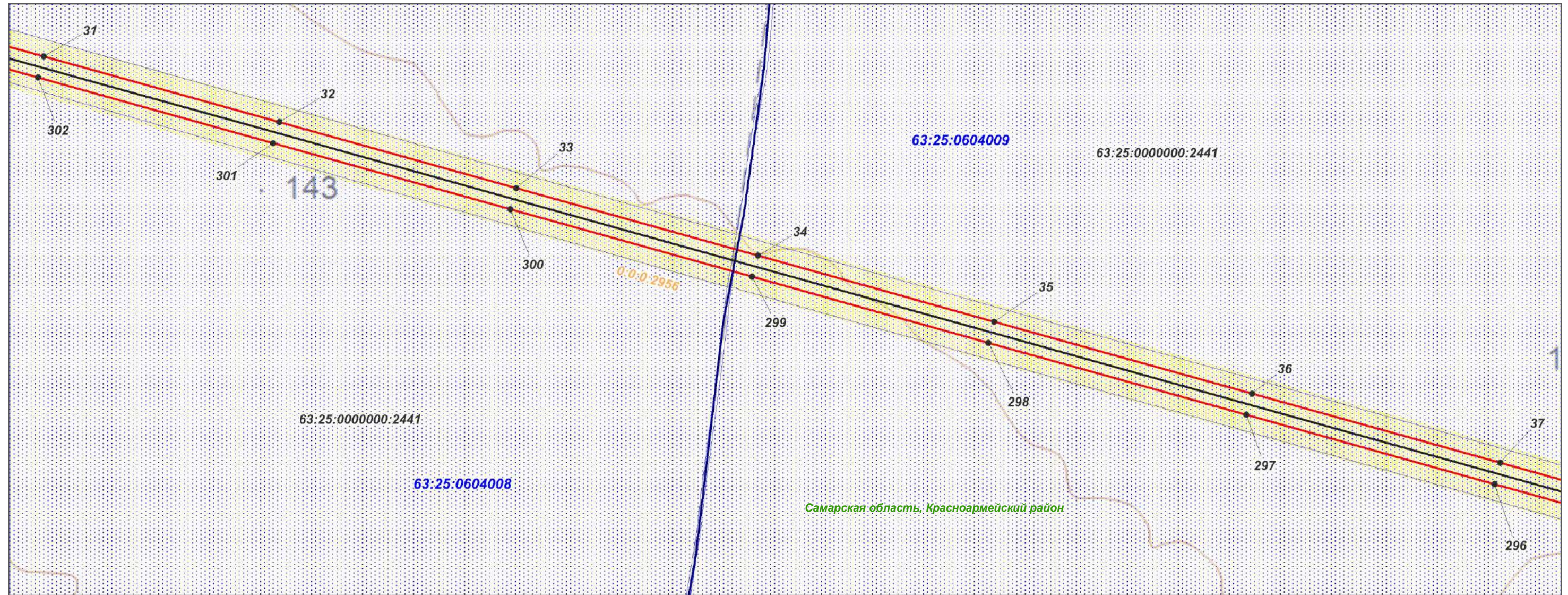


Масштаб 1: 6 000

- - проектные границы планируемого публичного сервитута;
- 1 - характерная точка границы планируемого публичного сервитута, установленная при проведении кадастровых работ;
- - обозначение границы охранной зоны линии электропередачи;
- - существующая часть границы земельного участка, имеющиеся в ЕГРН сведения о которой достаточны для определения ее местоположения;
- :354 - кадастровый номер земельного участка, по сведениям ЕГРН;
- обозначение линии электропередачи;
- 0:0:0:2956 - кадастровый номер объекта капитального строительства;
- обозначение границы муниципального района;
- Красноармейский район - наименование муниципального района;
- обозначение границы кадастрового квартала;
- 63:25:0604009 - номер кадастрового квартала.

Схема расположения границ публичного сервитута

Выносной лист 4

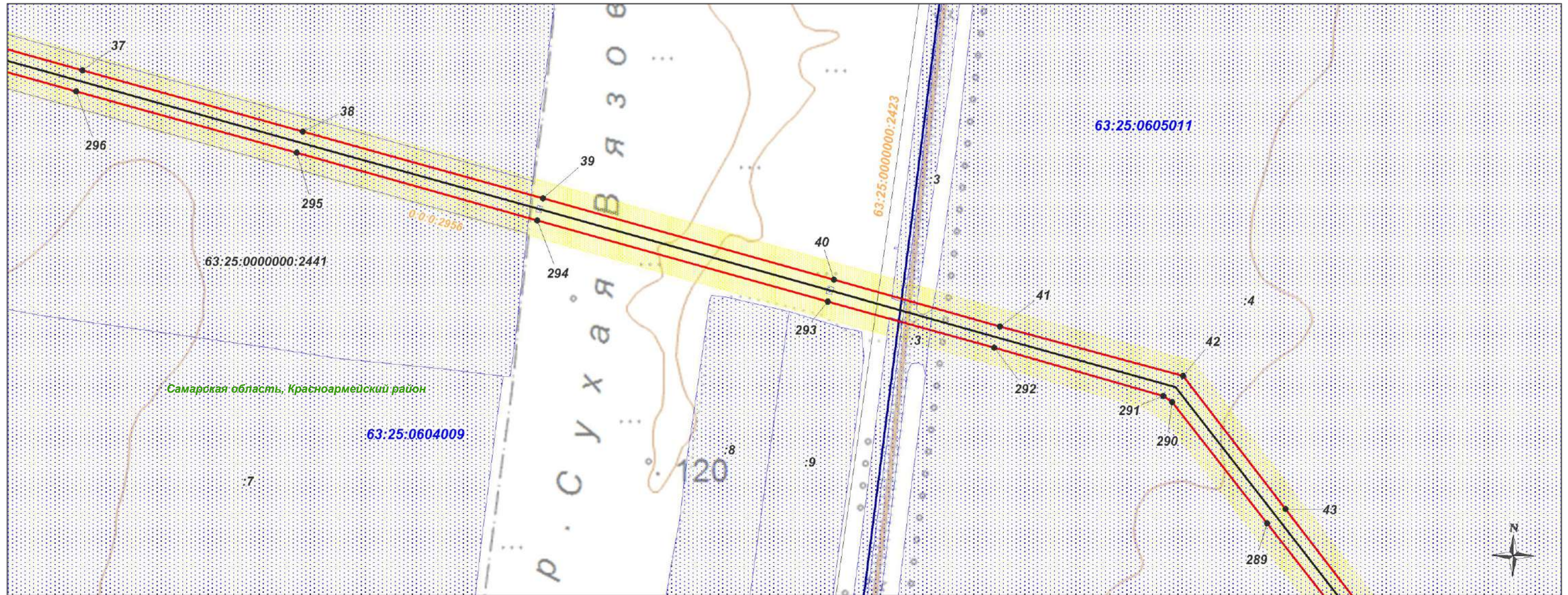


Масштаб 1: 6 000

- проектные границы планируемого публичного сервитута;
- 1 - характерная точка границы планируемого публичного сервитута, установленная при проведении кадастровых работ;
- обозначение границы охранной зоны линии электропередачи;
- существующая часть границы земельного участка, имеющиеся в ЕГРН сведения о которой достаточны для определения ее местоположения;
- :354 - кадастровый номер земельного участка, по сведениям ЕГРН;
- обозначение линии электропередачи;
- 0:0:0:2956 - кадастровый номер объекта капитального строительства;
- обозначение границы муниципального района;
- Красноармейский район - наименование муниципального района;
- обозначение границы кадастрового квартала;
- 63:25:0604009 - номер кадастрового квартала.

Схема расположения границ публичного сервитута

Выносной лист 5

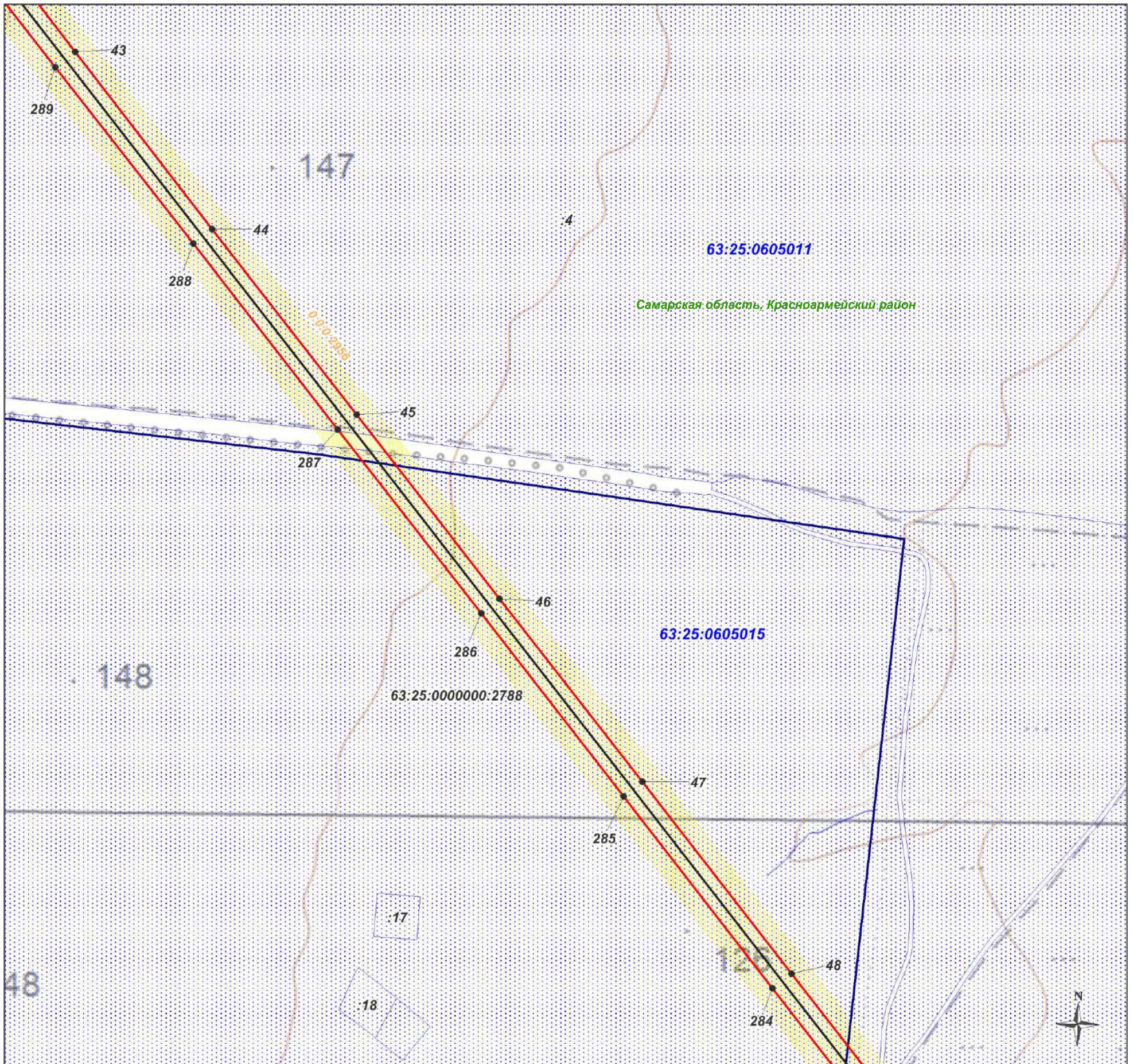


Масштаб 1: 6 000

- проектные границы планируемого публичного сервитута;
- 1 - характерная точка границы планируемого публичного сервитута, установленная при проведении кадастровых работ;
- обозначение границы охранной зоны линии электропередачи;
- существующая часть границы земельного участка, имеющиеся в ЕГРН сведения о которой достаточны для определения ее местоположения;
- 354 - кадастровый номер земельного участка, по сведениям ЕГРН;
- 0:0:0:2956 - обозначение линии электропередачи;
- 0:0:0:2956 - кадастровый номер объекта капитального строительства;
- Красноармейский район - обозначение границы муниципального района;
- Красноармейский район - наименование муниципального района;
- 63:25:0604009 - обозначение границы кадастрового квартала;
- 63:25:0604009 - номер кадастрового квартала.

Схема расположения границ публичного сервитута

Выносной лист 6

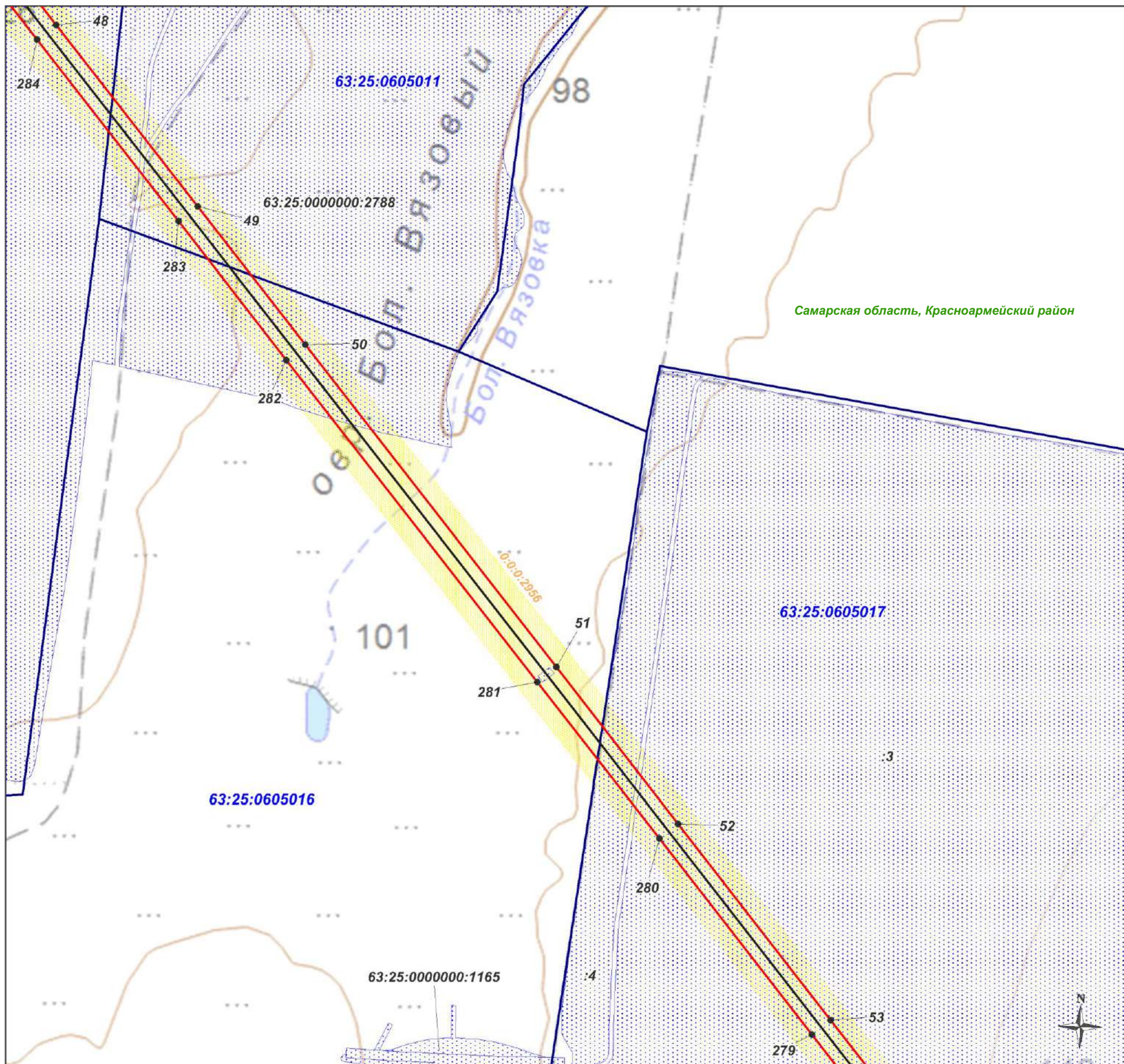


Масштаб 1: 6 000

- проектные границы планируемого публичного сервитута;
- 1 - характеристическая точка границы планируемого публичного сервитута, установленная при проведении кадастровых работ;
- обозначение границы охранной зоны линии электропередачи;
- существующая часть границы земельного участка, имеющиеся в ЕГРН сведения о которой достаточны для определения ее местоположения;
- :354 - кадастровый номер земельного участка, по сведениям ЕГРН;
- обозначение линии электропередачи;
- 0:0:0:2956 - кадастровый номер объекта капитального строительства;
- обозначение границы муниципального района;
- Красноармейский район - наименование муниципального района;
- обозначение границы кадастрового квартала;
- 63:25:0604009 - номер кадастрового квартала.

Схема расположения границ публичного сервитута

Выносной лист 7

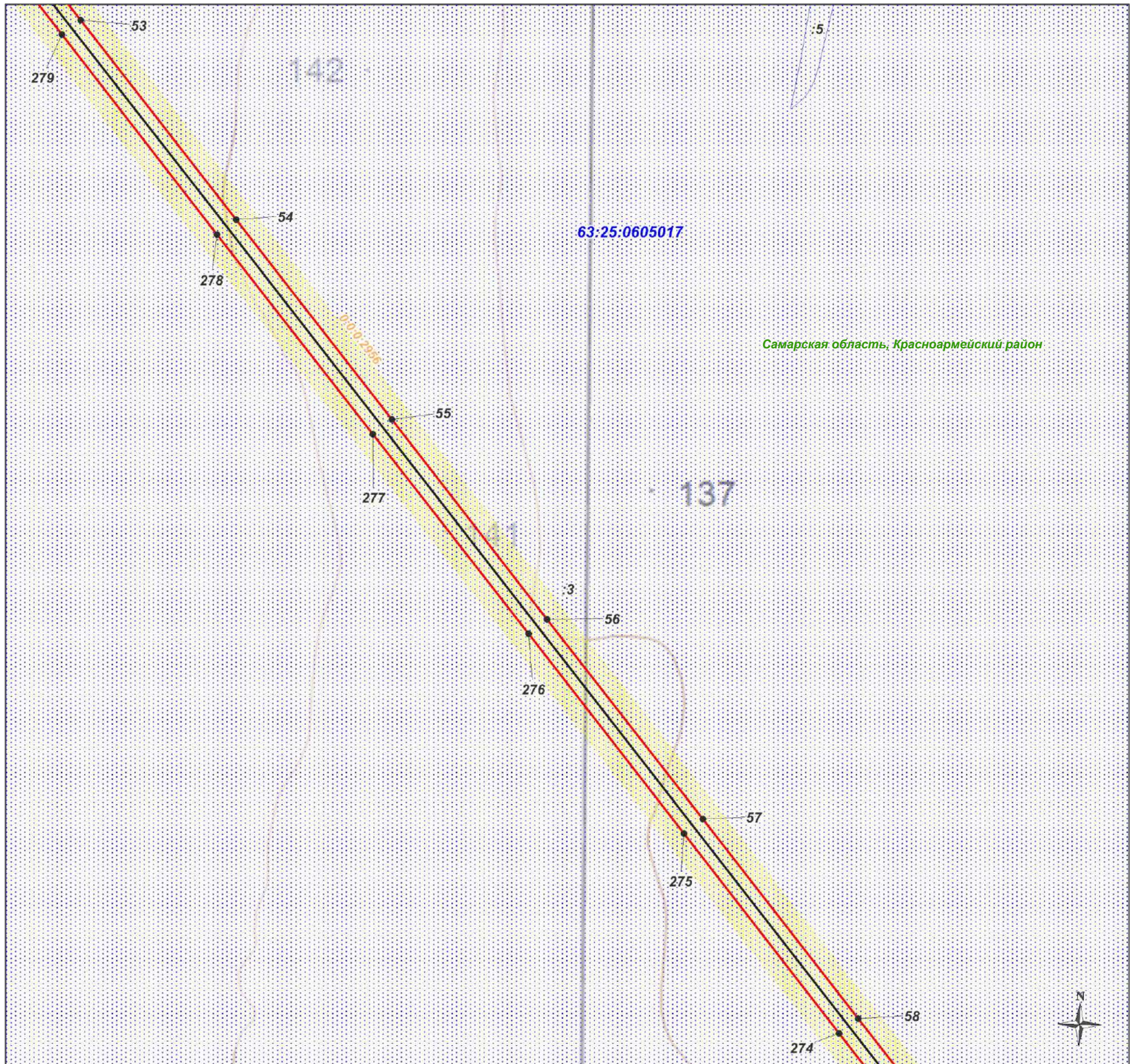


Масштаб 1: 6 000

- проектные границы планируемого публичного сервитута;
- 1 - характеристическая точка границы планируемого публичного сервитута, установленная при проведении кадастровых работ;
- обозначение границы охранной зоны линии электропередачи;
- существующая часть границы земельного участка, имеющиеся в ЕГРН сведения о которой достаточны для определения ее местоположения;
- :354 - кадастровый номер земельного участка, по сведениям ЕГРН;
- обозначение линии электропередачи;
- 0:0:0:2956 - кадастровый номер объекта капитального строительства;
- обозначение границы муниципального района;
- Красноармейский район - наименование муниципального района;
- обозначение границы кадастрового квартала;
- 63:25:0604009 - номер кадастрового квартала.

Схема расположения границ публичного сервитута

Выносной лист 8

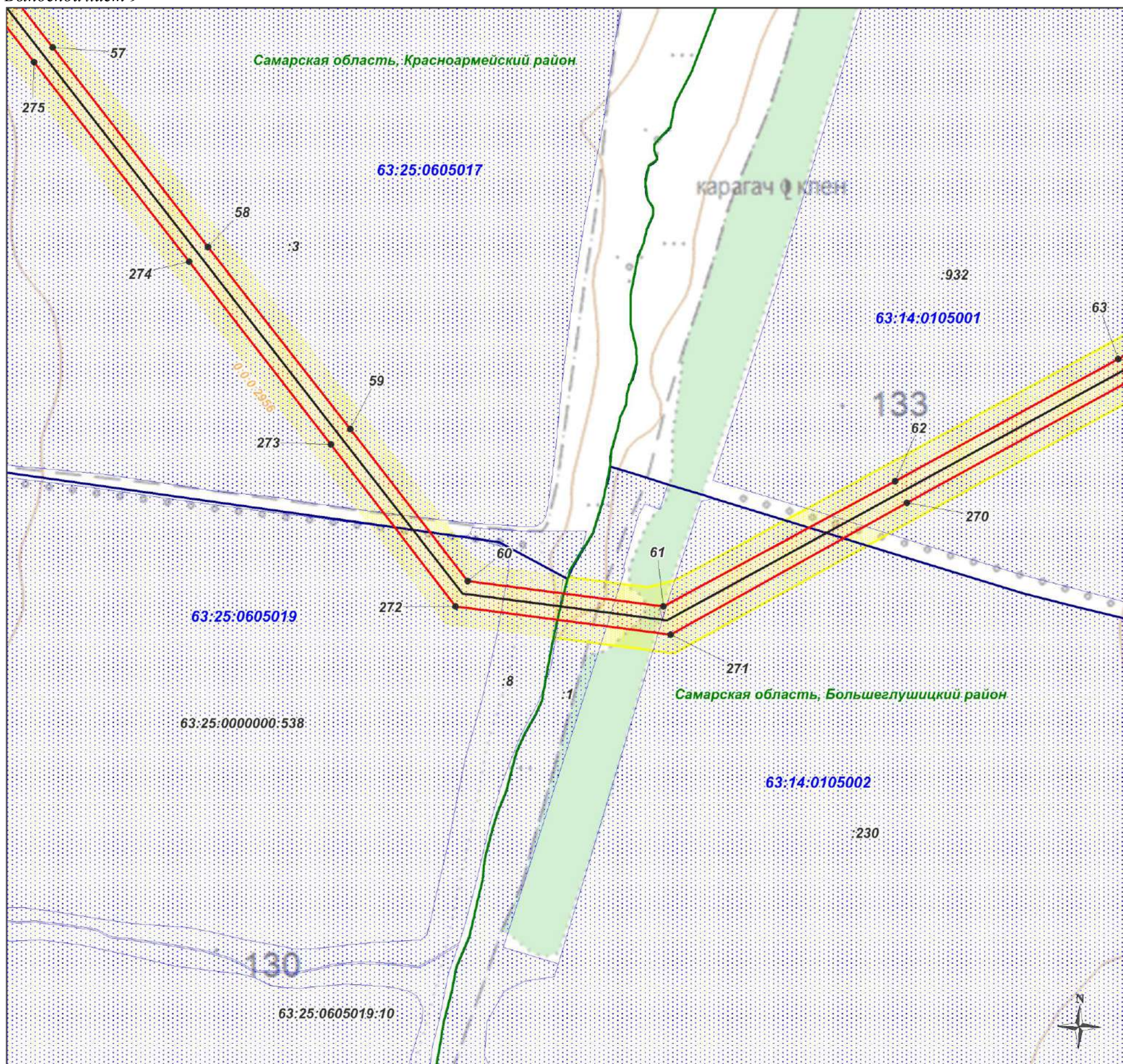


Масштаб 1: 6 000

- | | |
|--|--|
| <div style="border: 1px solid red; width: 20px; height: 10px; display: inline-block; margin-bottom: 5px;"></div>
<div style="text-align: center; margin-bottom: 5px;">● 1</div> <div style="border: 1px solid yellow; width: 20px; height: 10px; display: inline-block; margin-bottom: 5px;"></div>
<div style="border: 1px dashed blue; width: 20px; height: 10px; display: inline-block; margin-bottom: 5px;"></div>
<div style="text-align: center; margin-bottom: 5px;">:354</div> <div style="border-bottom: 1px solid orange; width: 20px; margin-bottom: 5px;"></div> <div style="text-align: center; margin-bottom: 5px;">0:0:0:2956</div> <div style="border-bottom: 1px solid green; width: 20px; margin-bottom: 5px;"></div> <div style="text-align: center; margin-bottom: 5px;">Красноармейский район</div> <div style="border-bottom: 1px solid blue; width: 20px; margin-bottom: 5px;"></div> <div style="text-align: center; margin-bottom: 5px;">63:25:0604009</div> | <ul style="list-style-type: none"> - проектные границы планируемого публичного сервитута; - характерная точка границы планируемого публичного сервитута, установленная при проведении кадастровых работ; - обозначение границы охранной зоны линии электропередачи; - существующая часть границы земельного участка, имеющиеся в ЕГРН сведения о которой достаточны для определения ее местоположения; - кадастровый номер земельного участка, по сведениям ЕГРН; - обозначение линии электропередачи; - кадастровый номер объекта капитального строительства; - обозначение границы муниципального района; - наименование муниципального района; - обозначение границы кадастрового квартала; - номер кадастрового квартала. |
|--|--|

Схема расположения границ публичного сервитута

Выносной лист 9

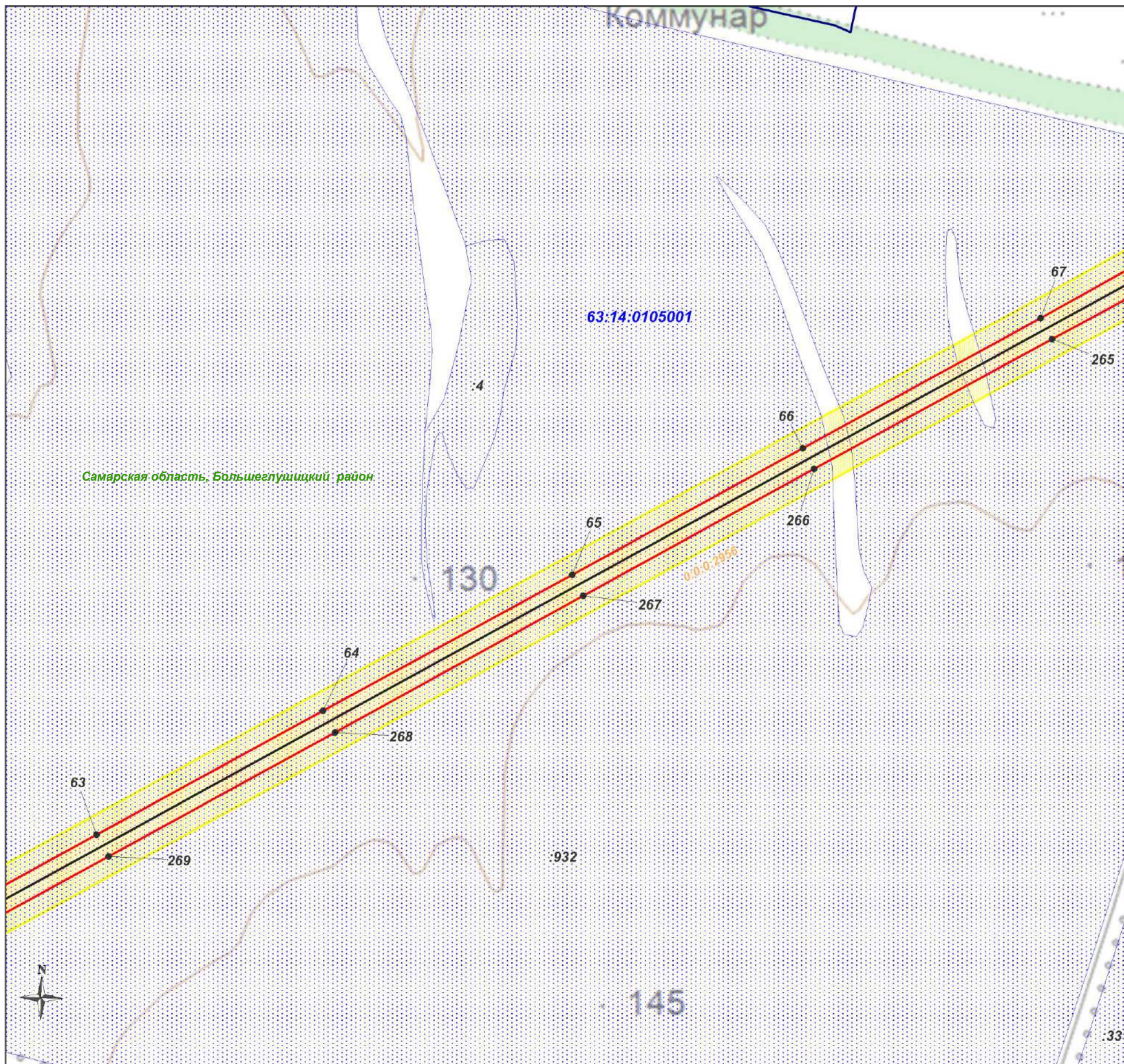


Масштаб 1: 6 000

- проектные границы планируемого публичного сервитута;
- характеристическая точка границы планируемого публичного сервитута, установленная при проведении кадастровых работ;
- обозначение границы охранной зоны линии электропередачи;
- существующая часть границы земельного участка, имеющиеся в ЕГРН сведения о которой достаточны для определения ее местоположения;
- кадастровый номер земельного участка, по сведениям ЕГРН;
- обозначение линии электропередачи;
- кадастровый номер объекта капитального строительства;
- обозначение границы муниципального района;
- Красноармейский район** - наименование муниципального района;
- обозначение границы кадастрового квартала;
- 63:25:0604009** - номер кадастрового квартала.

Схема расположения границ публичного сервитута

Выносной лист 10

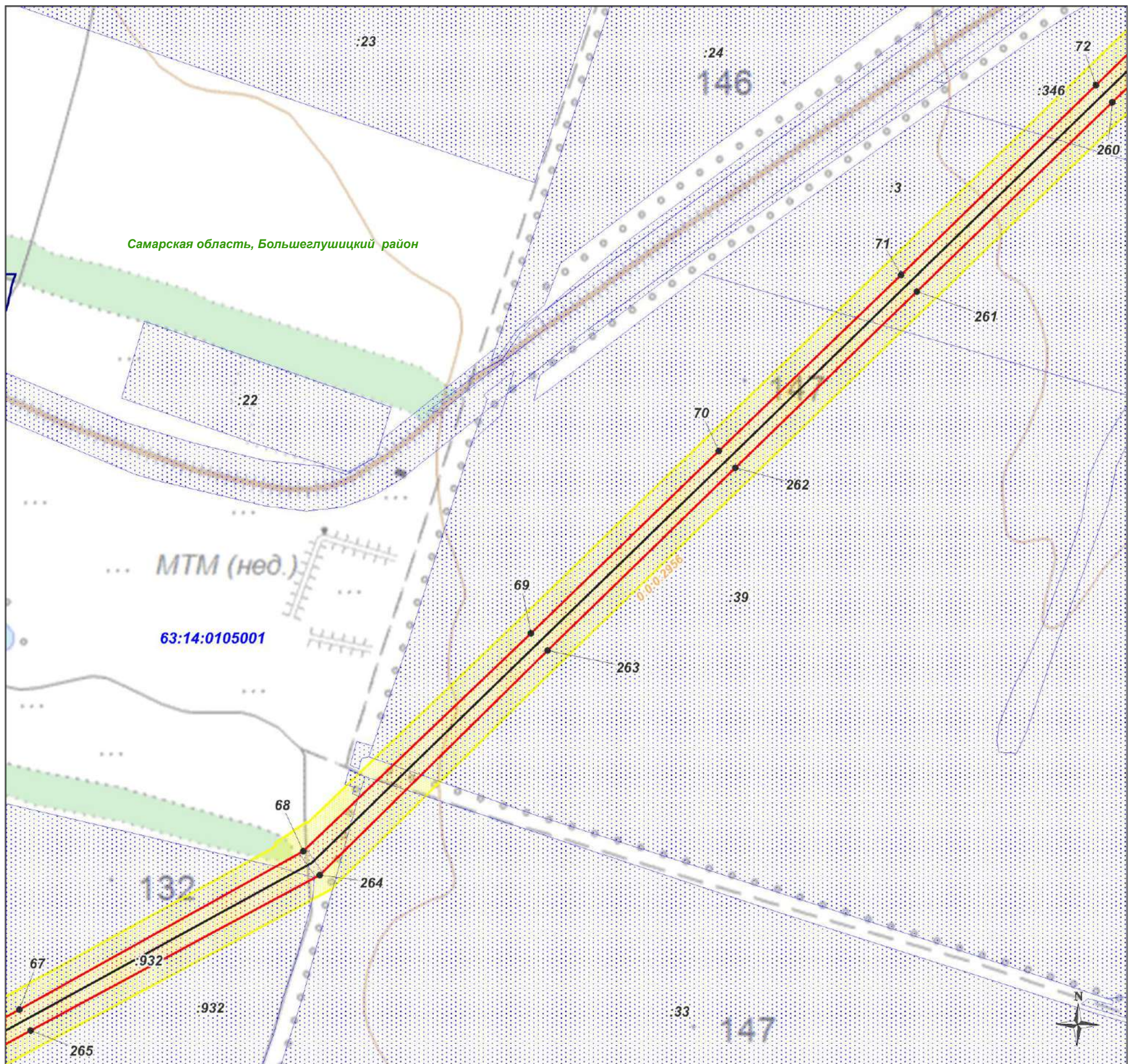


Масштаб 1: 6 000

- проектные границы планируемого публичного сервитута;
- характеристическая точка границы планируемого публичного сервитута, установленная при проведении кадастровых работ;
- обозначение границы охранной зоны линии электропередачи;
- существующая часть границы земельного участка, имеющиеся в ЕГРН сведения о которой достаточны для определения ее местоположения;
- кадастровый номер земельного участка, по сведениям ЕГРН;
- обозначение линии электропередачи;
- кадастровый номер объекта капитального строительства;
- обозначение границы муниципального района;
- Большеглушицкий район** - наименование муниципального района;
- обозначение границы кадастрового квартала;
- 63:14:0105001** - номер кадастрового квартала.

Схема расположения границ публичного сервитута

Выносной лист 11

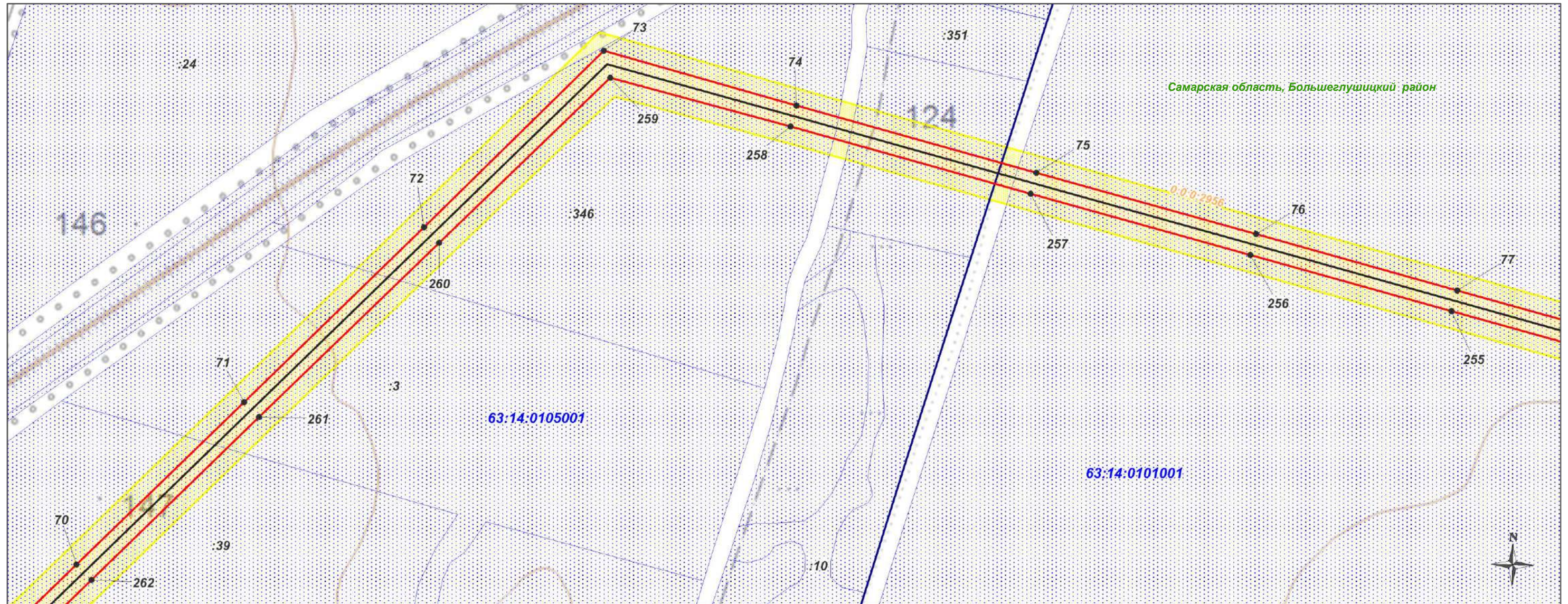


Масштаб 1: 6 000

- | | |
|---|--|
| <p> </p> <p>● 1</p> <p> </p> <p> </p> <p>:354</p> <p>0:0:0:2956</p> <p>Большеглушицкий район</p> <p>63:14:0105001</p> | <ul style="list-style-type: none"> - проектные границы планируемого публичного сервитута; - характерная точка границы планируемого публичного сервитута, установленная при проведении кадастровых работ; - обозначение границы охранной зоны линии электропередачи; - существующая часть границы земельного участка, имеющиеся в ЕГРН сведения о которой достаточны для определения ее местоположения; - кадастровый номер земельного участка, по сведениям ЕГРН; - обозначение линии электропередачи; - кадастровый номер объекта капитального строительства; - обозначение границы муниципального района; - наименование муниципального района; - обозначение границы кадастрового квартала; - номер кадастрового квартала. |
|---|--|

Схема расположения границ публичного сервитута

Выносной лист 12



Масштаб 1: 6 000












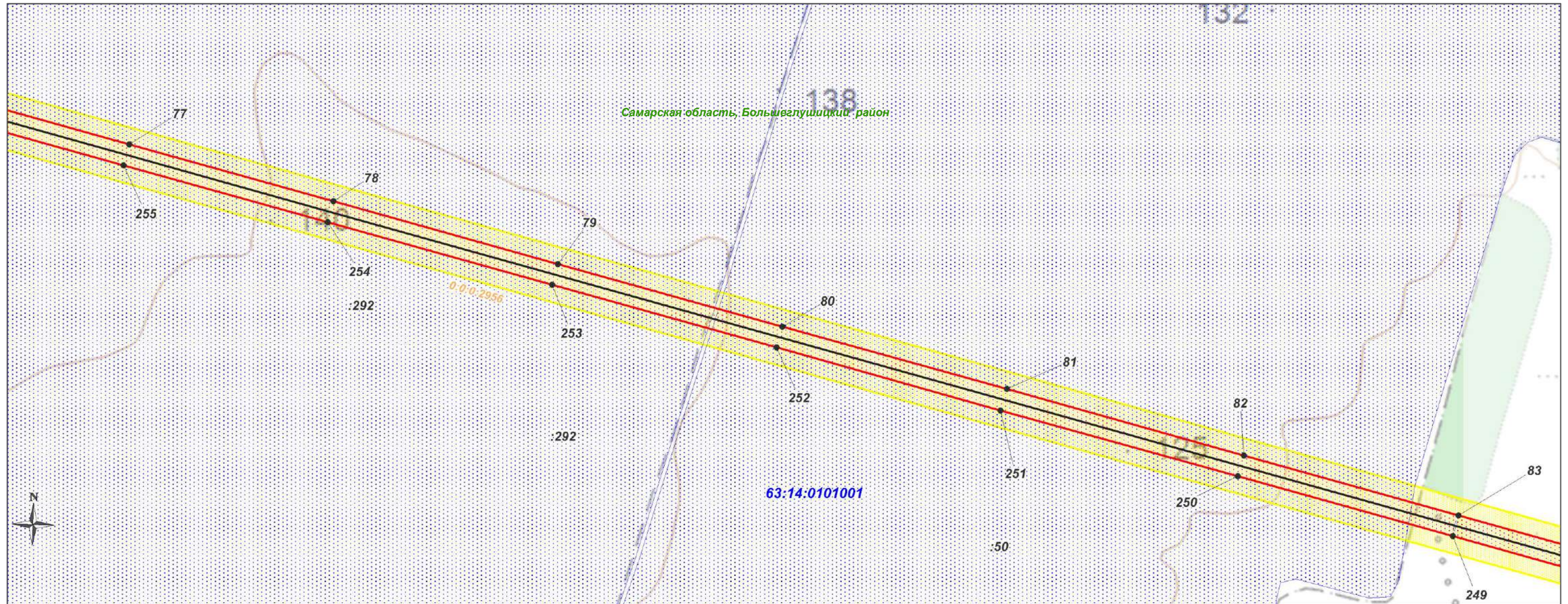
- | | |
|---|--|
|  | - проектные границы планируемого публичного сервитута; |
|  | - характеристическая точка границы планируемого публичного сервитута, установленная при проведении кадастровых работ; |
|  | - обозначение границы охранной зоны линии электропередачи; |
|  | - существующая часть границы земельного участка, имеющиеся в ЕГРН сведения о которой достаточны для определения ее местоположения; |
|  | - кадастровый номер земельного участка, по сведениям ЕГРН; |
|  | - обозначение линии электропередачи; |
|  | - кадастровый номер объекта капитального строительства; |
|  | - обозначение границы муниципального района; |
|  | - наименование муниципального района; |
|  | - обозначение границы кадастрового квартала; |
|  | - номер кадастрового квартала. |

Схема расположения границ публичного сервитута

Выносной лист 13

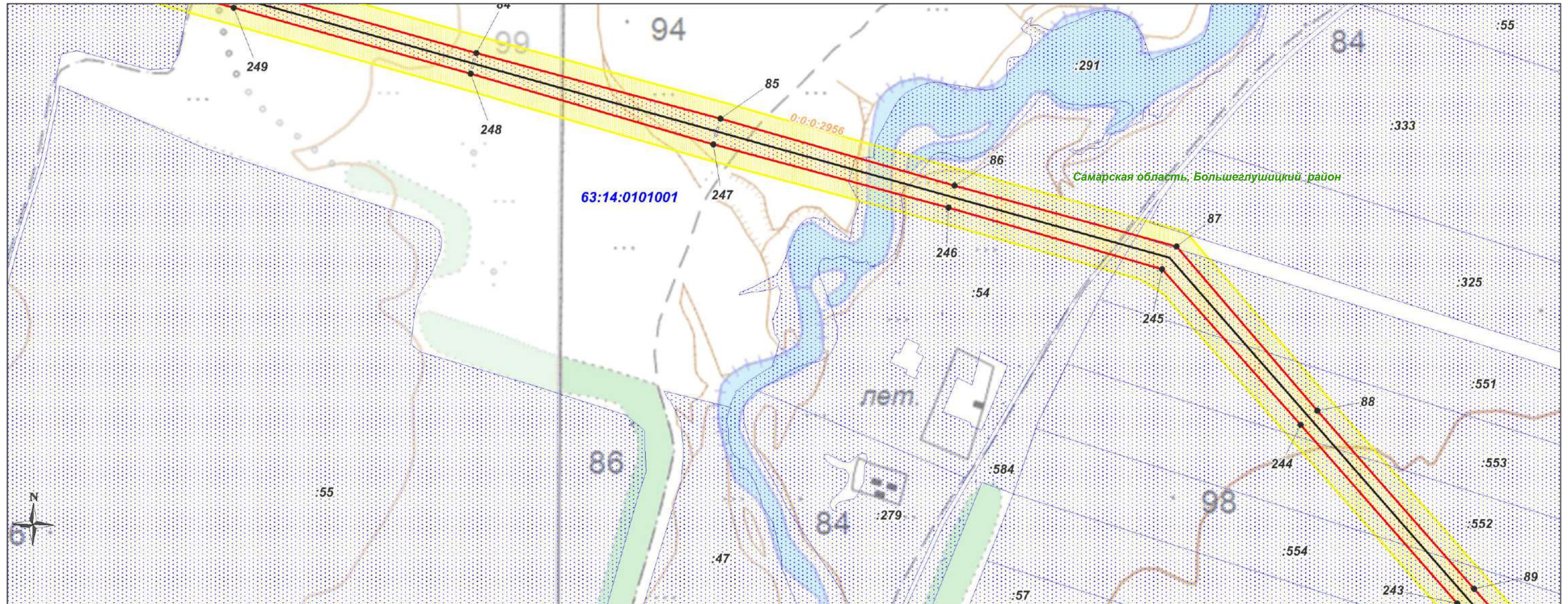


Масштаб 1: 6 000

- | | |
|---|--|
| <div style="border: 1px solid red; width: 20px; height: 10px; margin-bottom: 5px;"></div> <div style="display: flex; align-items: center; margin-bottom: 5px;"> <div style="width: 10px; height: 10px; background-color: yellow; border: 1px solid black; margin-right: 5px;"></div> <div style="font-size: 8px;">1</div> </div> <div style="border: 1px solid blue; width: 20px; height: 10px; margin-bottom: 5px; background-color: lightblue;"></div> <div style="font-size: 8px;">:354</div> <div style="border-bottom: 1px solid blue; width: 20px; margin-bottom: 5px;"></div> <div style="font-size: 8px; color: blue;">0:0:0:2956</div> <div style="border-bottom: 1px solid green; width: 20px; margin-bottom: 5px;"></div> <div style="font-size: 8px; color: green;">Большеглушицкий район</div> <div style="border-bottom: 1px solid blue; width: 20px; margin-bottom: 5px;"></div> <div style="font-size: 8px; color: blue;">63:14:0105001</div> | <ul style="list-style-type: none"> - проектные границы планируемого публичного сервитута; - характерная точка границы планируемого публичного сервитута, установленная при проведении кадастровых работ; - обозначение границы охранной зоны линии электропередачи; - существующая часть границы земельного участка, имеющиеся в ЕГРН сведения о которой достаточны для определения ее местоположения; - кадастровый номер земельного участка, по сведениям ЕГРН; - обозначение линии электропередачи; - кадастровый номер объекта капитального строительства; - обозначение границы муниципального района; - наименование муниципального района; - обозначение границы кадастрового квартала; - номер кадастрового квартала. |
|---|--|

Схема расположения границ публичного сервитута

Выносной лист 14



Масштаб 1: 6 000












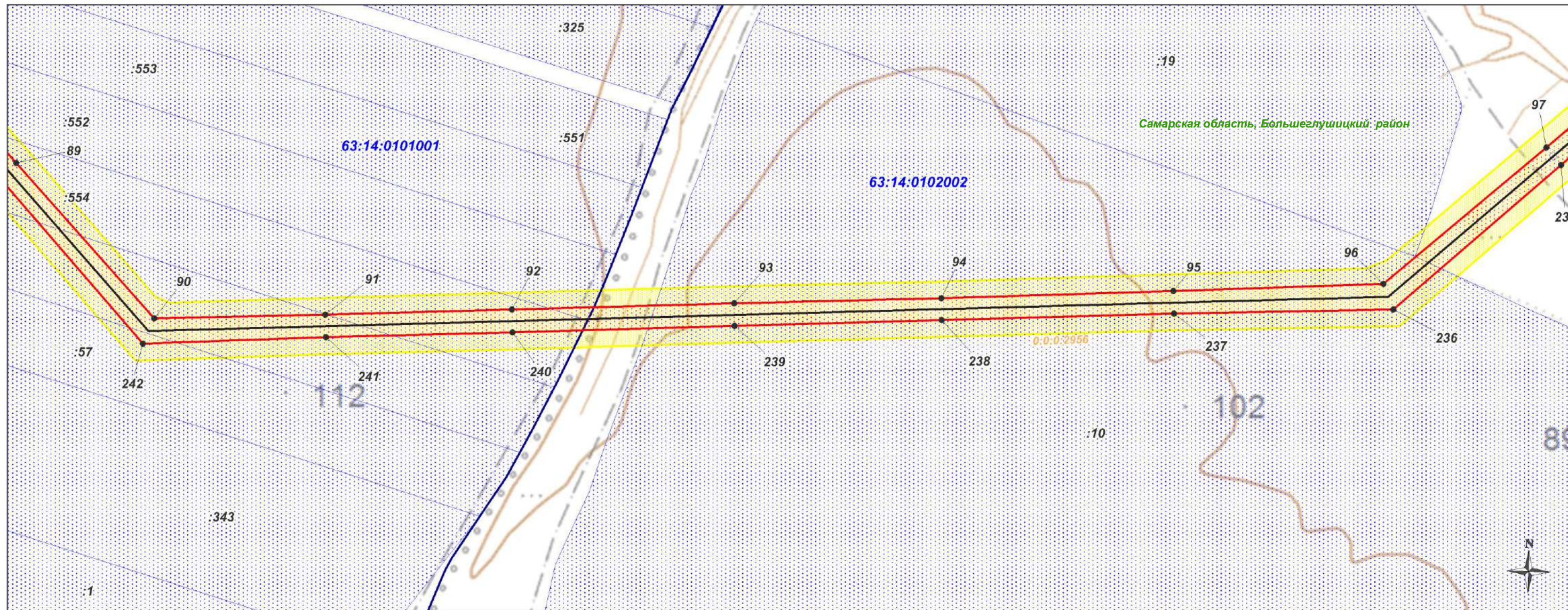
-  - проектные границы планируемого публичного сервитута;
-  1 - характерная точка границы планируемого публичного сервитута, установленная при проведении кадастровых работ;
-  - обозначение границы охранной зоны линии электропередачи;
-  - существующая часть границы земельного участка, имеющиеся в ЕГРН сведения о которой достаточны для определения ее местоположения;
-  :354 - кадастровый номер земельного участка, по сведениям ЕГРН;
-  - обозначение линии электропередачи;
-  0:0:0:2956 - кадастровый номер объекта капитального строительства;
-  - обозначение границы муниципального района;
-  **Большеглушицкий район** - наименование муниципального района;
-  - обозначение границы кадастрового квартала;
-  **63:14:0105001** - номер кадастрового квартала.

Схема расположения границ публичного сервитута

Выносной лист 15



Масштаб 1: 6 000












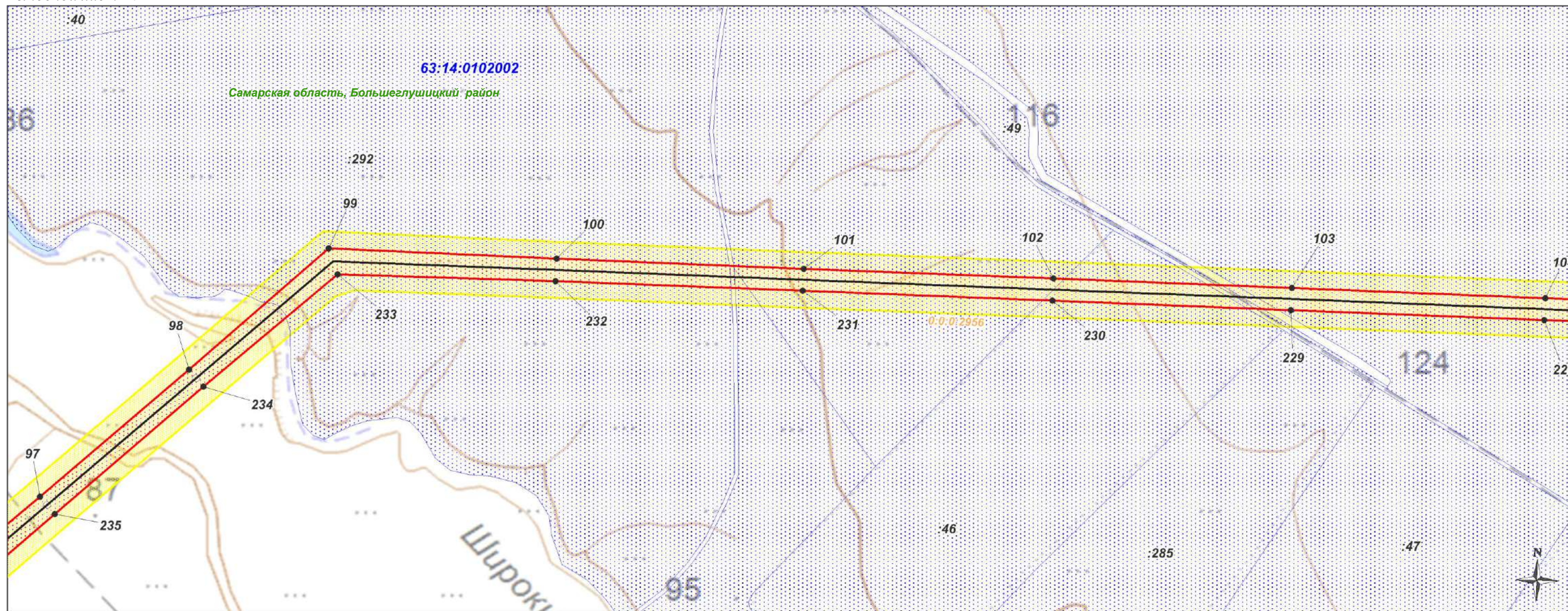
-  - проектные границы планируемого публичного сервитута;
-  - характеристическая точка границы планируемого публичного сервитута, установленная при проведении кадастровых работ;
-  - обозначение границы охранной зоны линии электропередачи;
-  - существующая часть границы земельного участка, имеющиеся в ЕГРН сведения о которой достаточны для определения ее местоположения;
-  - кадастровый номер земельного участка, по сведениям ЕГРН;
-  - обозначение линии электропередачи;
-  - кадастровый номер объекта капитального строительства;
-  - обозначение границы муниципального района;
-  - наименование муниципального района;
-  - обозначение границы кадастрового квартала;
-  - номер кадастрового квартала.

Схема расположения границ публичного сервитута

Выносной лист 16

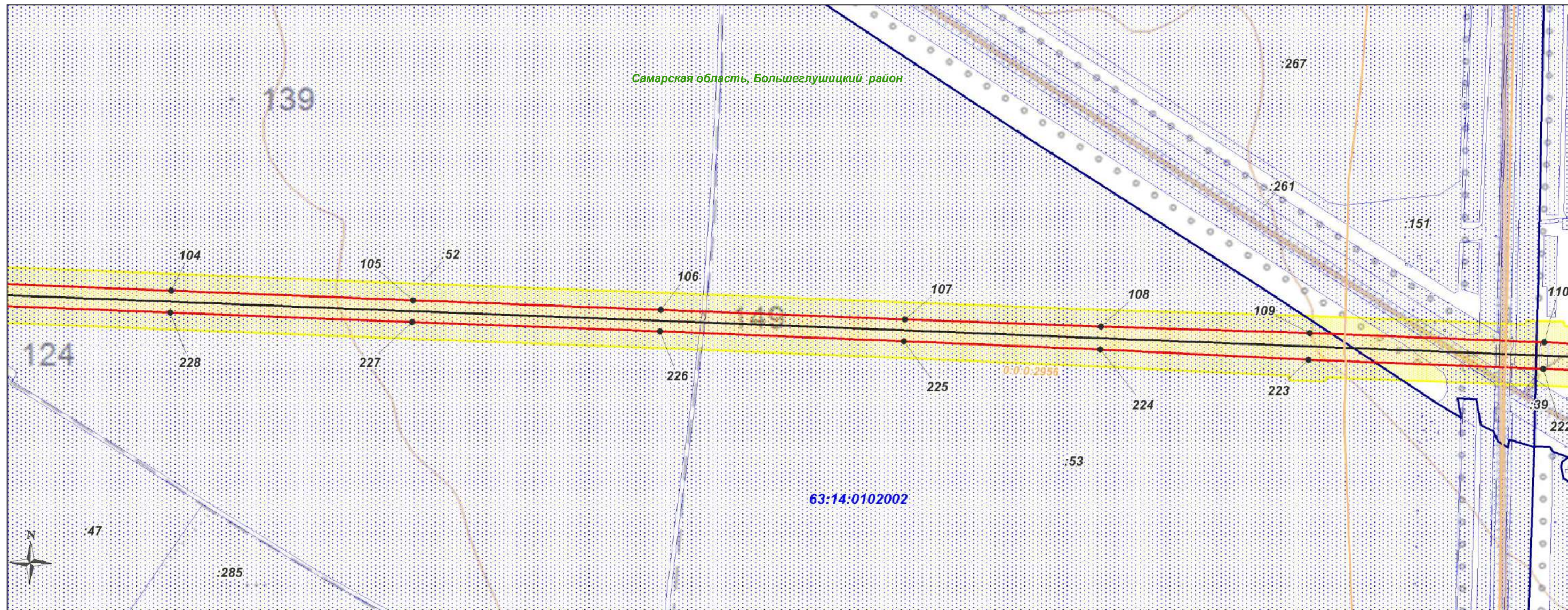


Масштаб 1: 6 000

- проектные границы планируемого публичного сервитута;
- характеристическая точка границы планируемого публичного сервитута, установленная при проведении кадастровых работ;
- обозначение границы охранной зоны линии электропередачи;
- существующая часть границы земельного участка, имеющиеся в ЕГРН сведения о которой достаточны для определения ее местоположения;
- кадастровый номер земельного участка, по сведениям ЕГРН;
- обозначение линии электропередачи;
- кадастровый номер объекта капитального строительства;
- обозначение границы муниципального района;
- наименование муниципального района;
- обозначение границы кадастрового квартала;
- номер кадастрового квартала.

Схема расположения границ публичного сервитута

Выносной лист 17

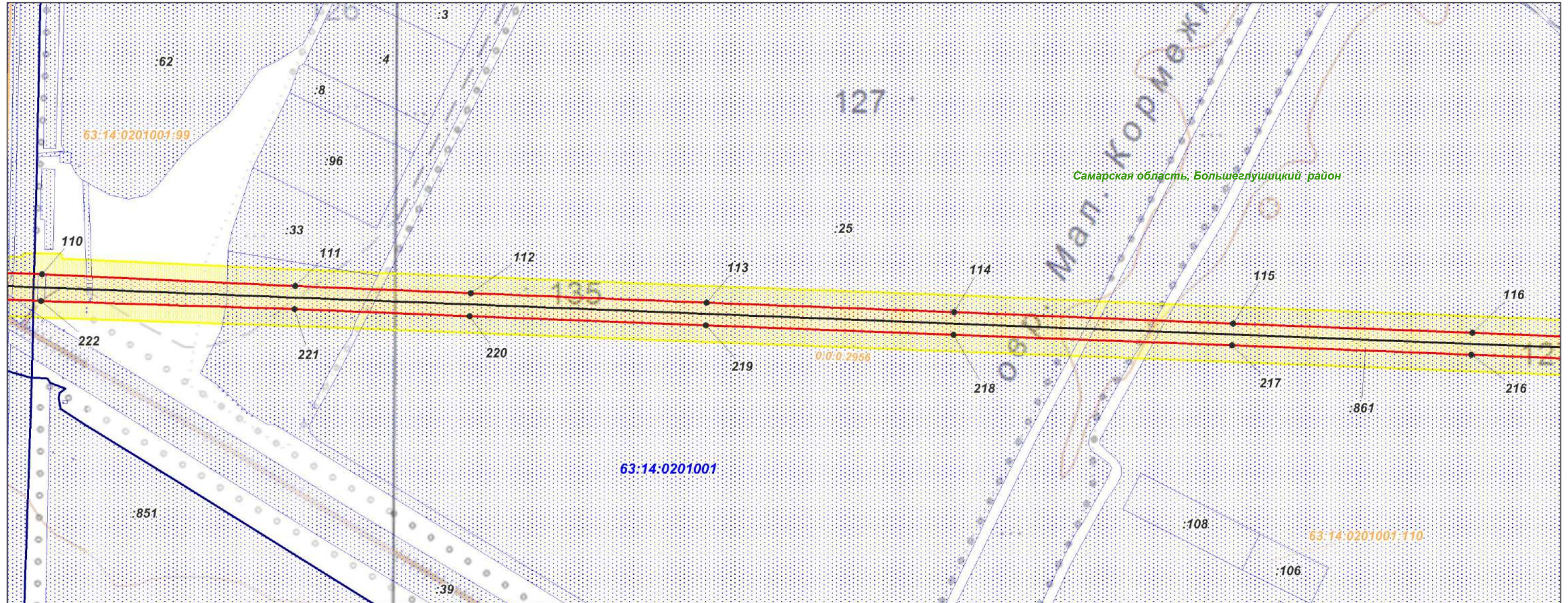


Масштаб 1: 6 000

- - проектные границы планируемого публичного сервитута;
- 1 - характерная точка границы планируемого публичного сервитута, установленная при проведении кадастровых работ;
- обозначение границы охранной зоны линии электропередачи;
- существующая часть границы земельного участка, имеющиеся в ЕГРН сведения о которой достаточны для определения ее местоположения;
- :354 - кадастровый номер земельного участка, по сведениям ЕГРН;
- обозначение линии электропередачи;
- 0:0:0:2956 - кадастровый номер объекта капитального строительства;
- обозначение границы муниципального района;
- Большеглушицкий район - наименование муниципального района;
- обозначение границы кадастрового квартала;
- 63:14:0105001 - номер кадастрового квартала.

Схема расположения границ публичного сервитута

Выносной лист 18

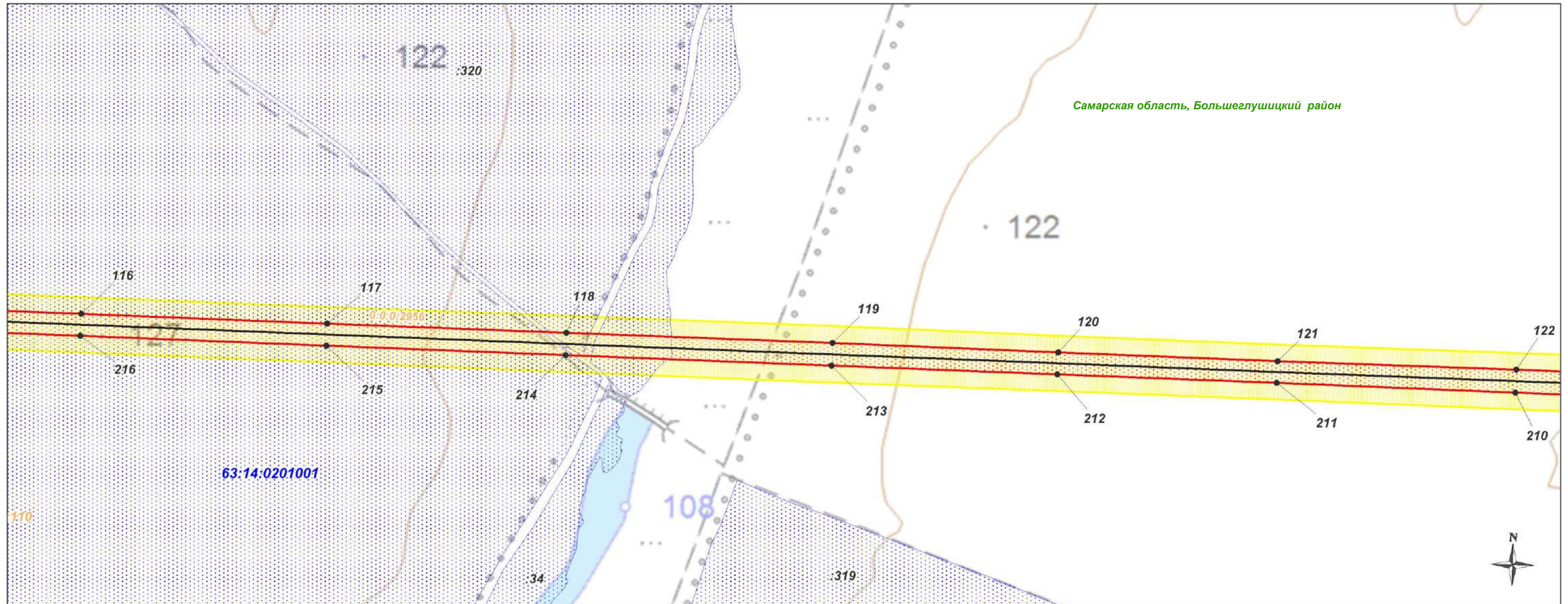


Масштаб 1: 6 000

- проектные границы планируемого публичного сервитута;
- 1 - характеристическая точка границы планируемого публичного сервитута, установленная при проведении кадастровых работ;
- обозначение границы охранной зоны линии электропередачи;
- существующая часть границы земельного участка, имеющиеся в ЕГРН сведения о которой достаточны для определения ее местоположения;
- 354 - кадастровый номер земельного участка, по сведениям ЕГРН;
- обозначение линии электропередачи
- 0:0:0:2956 - кадастровый номер объекта капитального строительства;
- обозначение границы муниципального района;
- Большеглушицкий район - наименование муниципального района;
- обозначение границы кадастрового квартала;
- 63:14:0105001 - номер кадастрового квартала.

Схема расположения границ публичного сервитута

Выносной лист 19

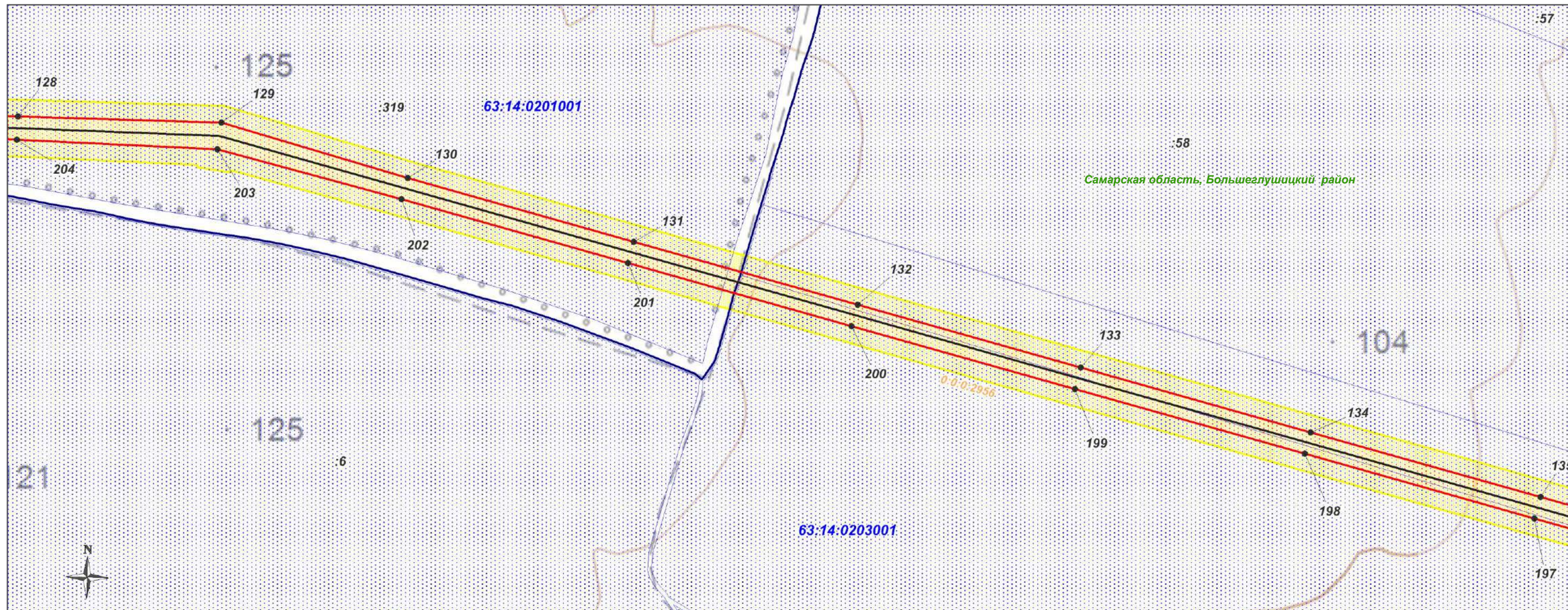


Масштаб 1: 6 000

- проектные границы планируемого публичного сервитута;
- 1 - характерная точка границы планируемого публичного сервитута, установленная при проведении кадастровых работ;
- обозначение границы охранной зоны линии электропередачи;
- существующая часть границы земельного участка, имеющиеся в ЕГРН сведения о которой достаточны для определения ее местоположения;
- :354 - кадастровый номер земельного участка, по сведениям ЕГРН;
- обозначение линии электропередачи;
- 0:0:0:2956 - кадастровый номер объекта капитального строительства;
- обозначение границы муниципального района;
- Большеглушицкий район** - наименование муниципального района;
- обозначение границы кадастрового квартала;
- 63:14:0105001** - номер кадастрового квартала.

Схема расположения границ публичного сервитута

Выносной лист 20



Масштаб 1: 6 000












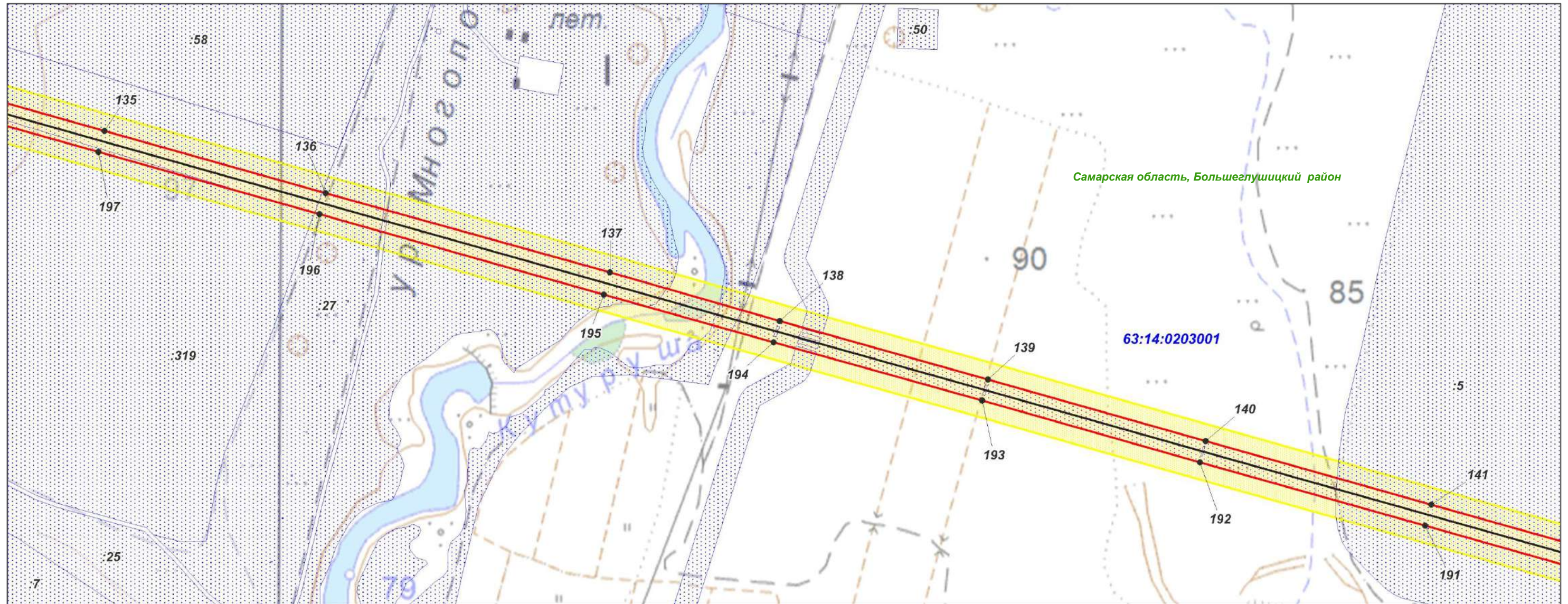
-  - проектные границы планируемого публичного сервитута;
-  1 - характерная точка границы планируемого публичного сервитута, установленная при проведении кадастровых работ;
-  - обозначение границы охранной зоны линии электропередачи;
-  - существующая часть границы земельного участка, имеющиеся в ЕГРН сведения о которой достаточны для определения ее местоположения;
-  :354 - кадастровый номер земельного участка, по сведениям ЕГРН;
-  - обозначение линии электропередачи;
-  0:0:0:2956 - кадастровый номер объекта капитального строительства;
-  - обозначение границы муниципального района;
-  **Большеглушицкий район** - наименование муниципального района;
-  - обозначение границы кадастрового квартала;
-  **63:14:0105001** - номер кадастрового квартала.

Схема расположения границ публичного сервитута

Выносной лист 21



Масштаб 1: 6 000










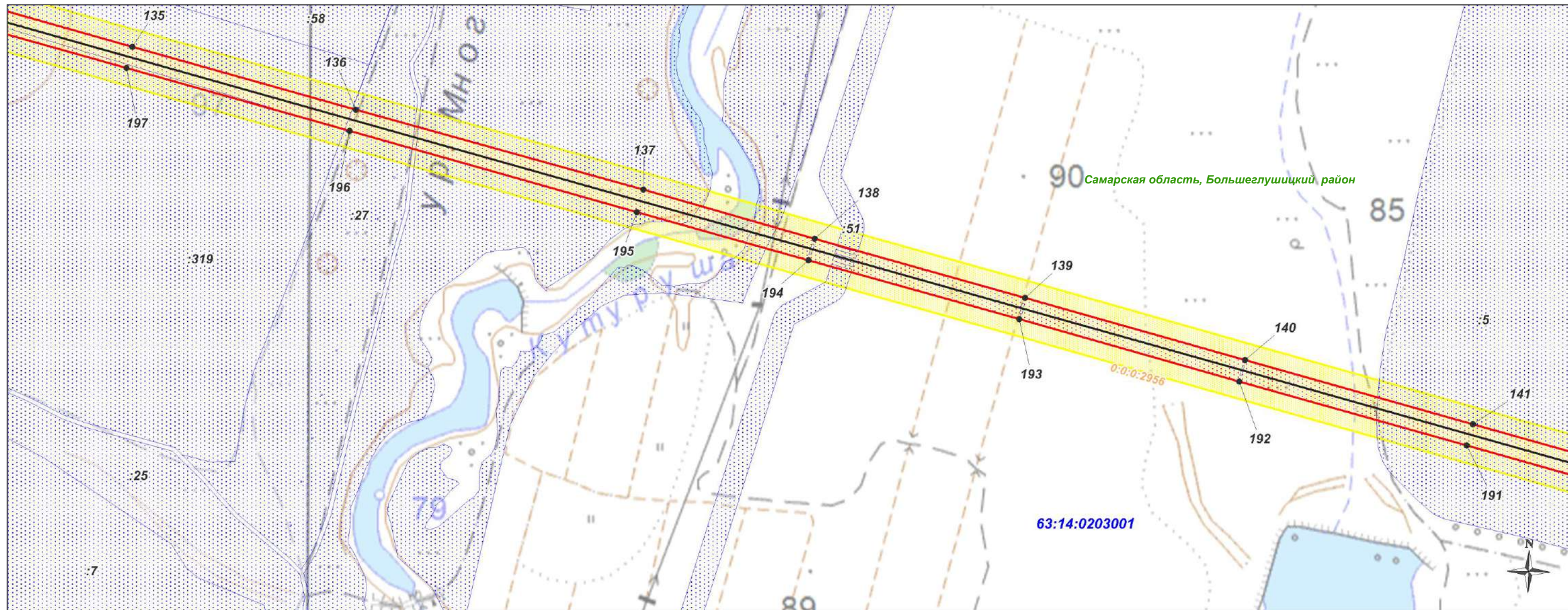
-  - проектные границы планируемого публичного сервитута;
-  1 - характерная точка границы планируемого публичного сервитута, установленная при проведении кадастровых работ;
-  - обозначение границы охранной зоны линии электропередачи;
-  - существующая часть границы земельного участка, имеющиеся в ЕГРН сведения о которой достаточны для определения ее местоположения;
-  :354 - кадастровый номер земельного участка, по сведениям ЕГРН;
-  - обозначение линии электропередачи;
-  0:0:0:2956 - кадастровый номер объекта капитального строительства;
-  - обозначение границы муниципального района;
- Большеглушицкий район** - наименование муниципального района;
-  - обозначение границы кадастрового квартала;
- 63:14:0105001** - номер кадастрового квартала.

Схема расположения границ публичного сервитута

Выносной лист 22



Масштаб 1: 6 000












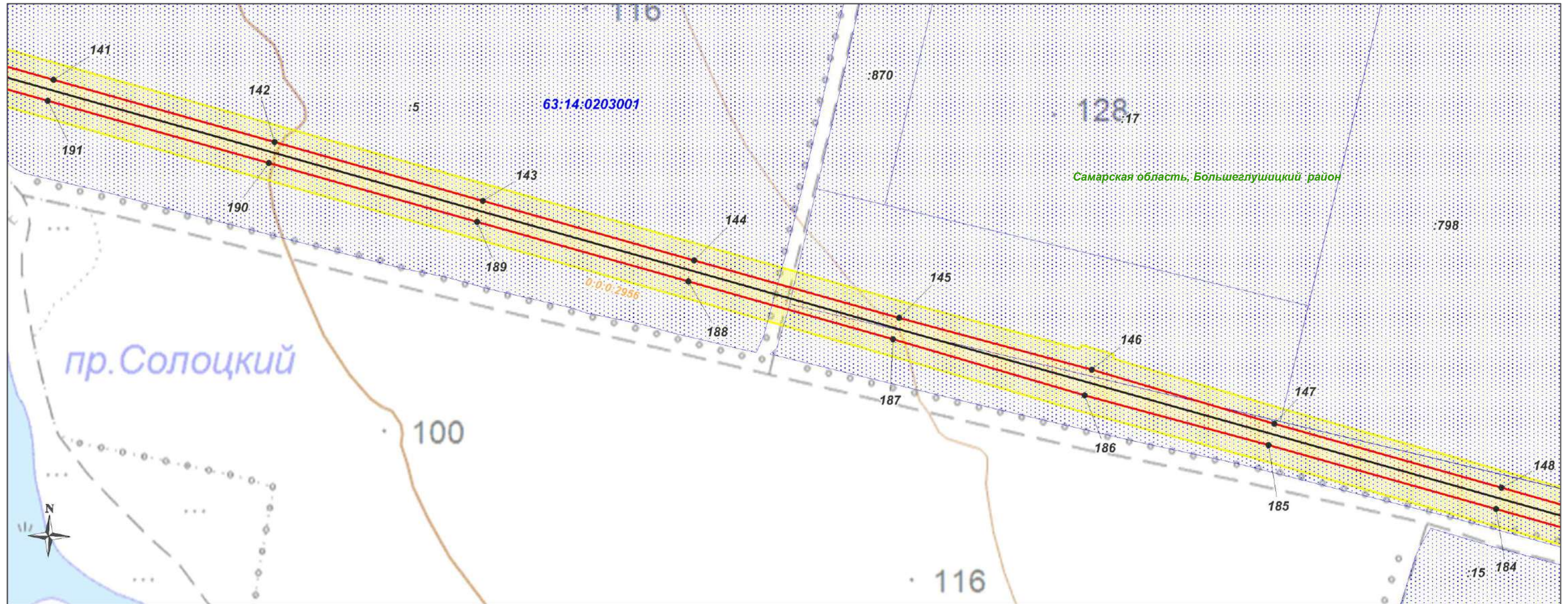
-  - проектные границы планируемого публичного сервитута;
-  1 - характерная точка границы планируемого публичного сервитута, установленная при проведении кадастровых работ;
-  - обозначение границы охранной зоны линии электропередачи;
-  - существующая часть границы земельного участка, имеющиеся в ЕГРН сведения о которой достаточны для определения ее местоположения;
-  :354 - кадастровый номер земельного участка, по сведениям ЕГРН;
-  - обозначение линии электропередачи;
-  0:0:0:2956 - кадастровый номер объекта капитального строительства;
-  - обозначение границы муниципального района;
-  **Большеглушицкий район** - наименование муниципального района;
-  - обозначение границы кадастрового квартала;
-  **63:14:0105001** - номер кадастрового квартала.

Схема расположения границ публичного сервитута

Выносной лист 23



Масштаб 1: 6 000












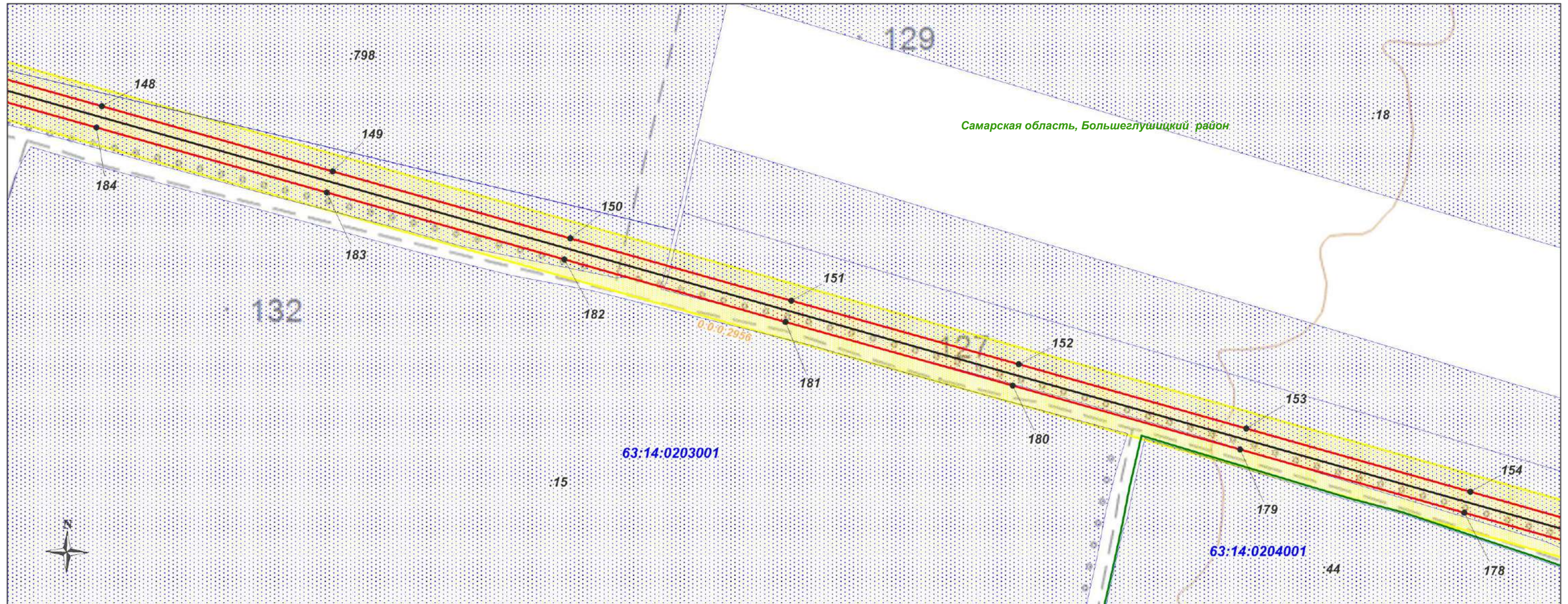
- | | |
|---|--|
|  | - проектные границы планируемого публичного сервитута; |
|  | - характерная точка границы планируемого публичного сервитута, установленная при проведении кадастровых работ; |
|  | - обозначение границы охранной зоны линии электропередачи; |
|  | - существующая часть границы земельного участка, имеющиеся в ЕГРН сведения о которой достаточны для определения ее местоположения; |
|  | - кадастровый номер земельного участка, по сведениям ЕГРН; |
|  | - обозначение линии электропередачи; |
|  | - кадастровый номер объекта капитального строительства; |
|  | - обозначение границы муниципального района; |
|  | Большеглушицкий район - наименование муниципального района; |
|  | - обозначение границы кадастрового квартала; |
|  | 63:14:0105001 - номер кадастрового квартала. |

Схема расположения границ публичного сервитута

Выносной лист 24

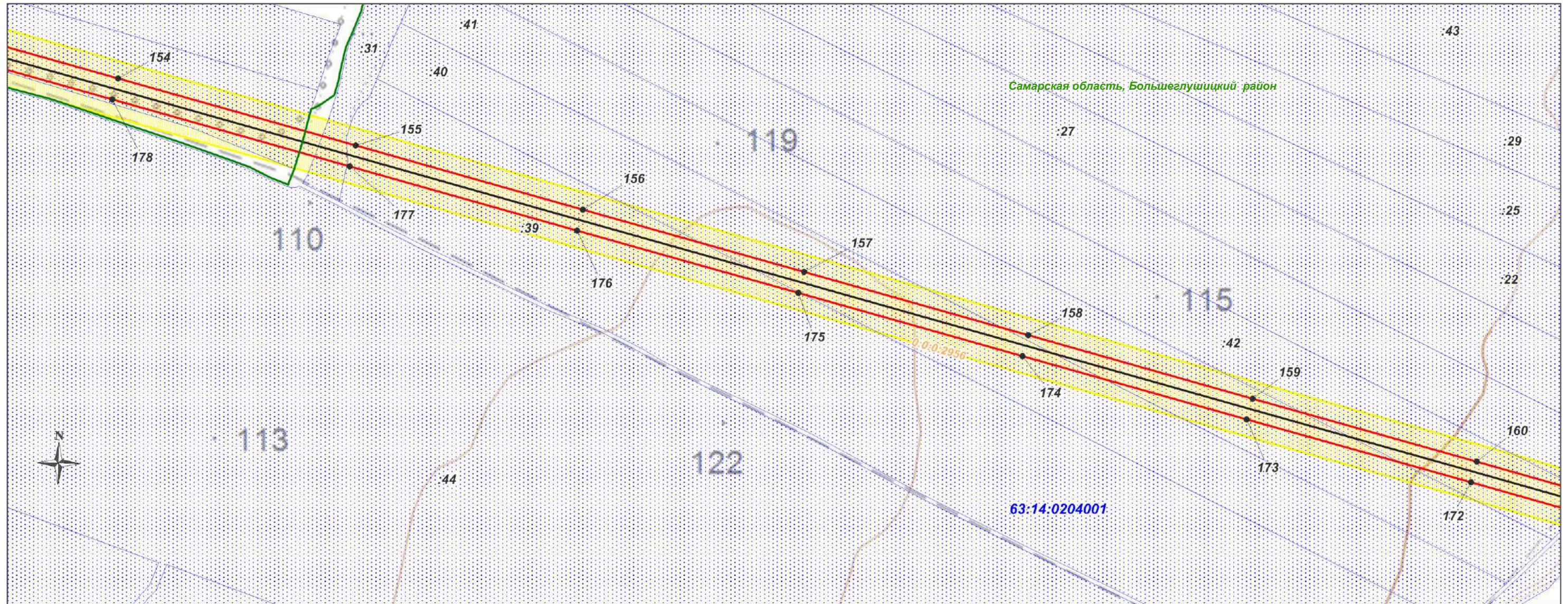


Масштаб 1: 6 000

- | | |
|--|--|
| <div style="border: 1px solid red; width: 20px; height: 10px; margin-bottom: 5px;"></div> <div style="display: flex; align-items: center; margin-bottom: 5px;"> <div style="width: 10px; height: 10px; background-color: yellow; border: 1px solid black; margin-right: 5px;"></div> • 1 </div> <div style="border: 1px dashed blue; width: 20px; height: 10px; margin-bottom: 5px;"></div> <div style="font-size: 12px; margin-bottom: 5px;">:354</div> <div style="border-bottom: 1px dashed brown; width: 20px; margin-bottom: 5px;"></div> <div style="font-size: 12px; margin-bottom: 5px;">0:0:0:2956</div> <div style="border-bottom: 1px dashed green; width: 20px; margin-bottom: 5px;"></div> <div style="font-size: 12px; margin-bottom: 5px;">Большеглушицкий район</div> <div style="border-bottom: 1px dashed blue; width: 20px; margin-bottom: 5px;"></div> <div style="font-size: 12px; margin-bottom: 5px;">63:14:0105001</div> | <ul style="list-style-type: none"> - проектные границы планируемого публичного сервитута; - характерная точка границы планируемого публичного сервитута, установленная при проведении кадастровых работ; - обозначение границы охранной зоны линии электропередачи; - существующая часть границы земельного участка, имеющиеся в ЕГРН сведения о которой достаточны для определения ее местоположения; - кадастровый номер земельного участка, по сведениям ЕГРН; - обозначение линии электропередачи; - кадастровый номер объекта капитального строительства; - обозначение границы муниципального района; - наименование муниципального района; - обозначение границы кадастрового квартала; - номер кадастрового квартала. |
|--|--|

Схема расположения границ публичного сервитута

Выносной лист 25



Масштаб 1: 6 000












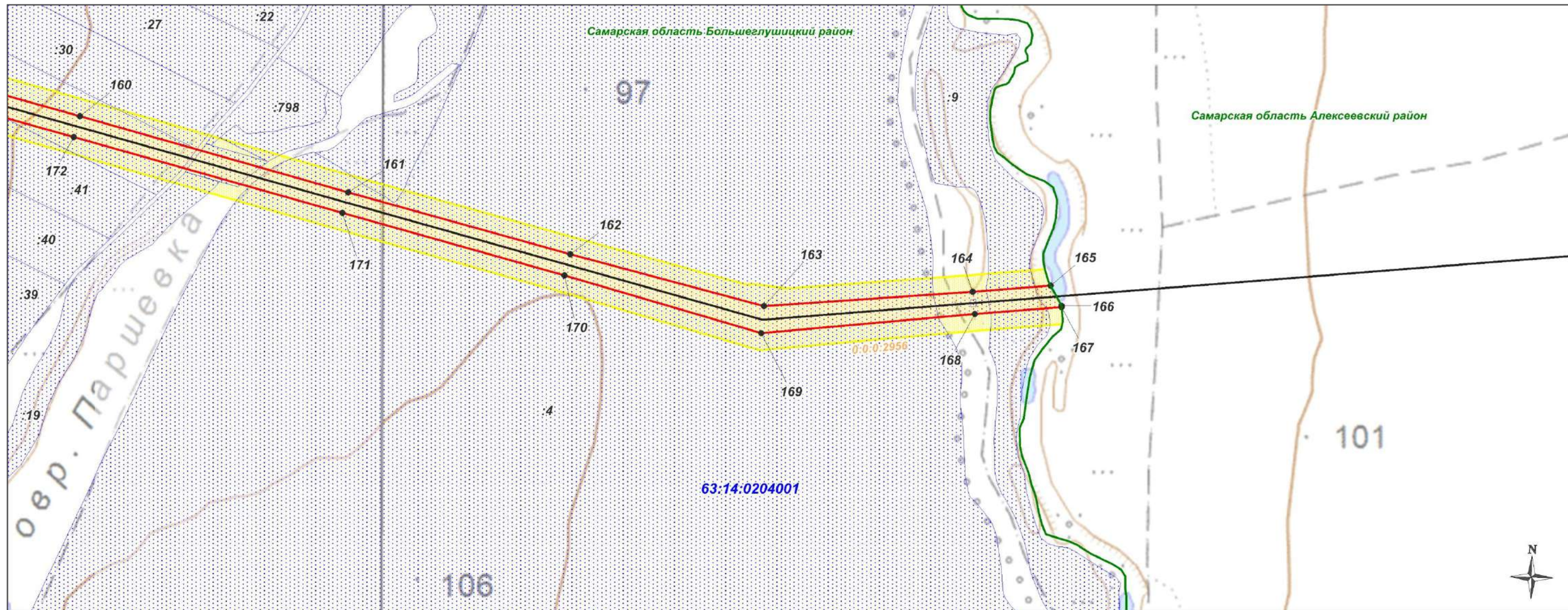











-  - проектные границы планируемого публичного сервитута;
-  1 - характерная точка границы планируемого публичного сервитута, установленная при проведении кадастровых работ;
-  - обозначение границы охранной зоны линии электропередачи;
-  - существующая часть границы земельного участка, имеющиеся в ЕГРН сведения о которой достаточны для определения ее местоположения;
-  :354 - кадастровый номер земельного участка, по сведениям ЕГРН;
-  - обозначение линии электропередачи;
-  0:0:0:2956 - кадастровый номер объекта капитального строительства;
-  - обозначение границы муниципального района;
-  **Большеглушицкий район** - наименование муниципального района;
-  - обозначение границы кадастрового квартала;
-  **63:14:0105001** - номер кадастрового квартала.

Схема расположения границ публичного сервитута

Выносной лист 26



Масштаб 1: 6 000

-  - проектные границы планируемого публичного сервитута;
-  1 - характерная точка границы планируемого публичного сервитута, установленная при проведении кадастровых работ;
-  - обозначение границы охранной зоны линии электропередачи;
-  - существующая часть границы земельного участка, имеющиеся в ЕГРН сведения о которой достаточны для определения ее местоположения;
-  :354 - кадастровый номер земельного участка, по сведениям ЕГРН;
-  - обозначение линии электропередачи;
-  0:0:0:2956 - кадастровый номер объекта капитального строительства;
-  - обозначение границы муниципального района;
-  **Большеглушицкий район** - наименование муниципального района;
-  - обозначение границы кадастрового квартала;
-  **63:14:0105001** - номер кадастрового квартала.