

РОССИЙСКАЯ ФЕДЕРАЦИЯ
Общество с ограниченной ответственностью
Научно-производственное предприятие
«Геокоминвест»

Заказчик:

Публичное акционерное общество
«Оренбургнефть»
(ПАО «Оренбургнефть»)

ДОКУМЕНТАЦИЯ ПО ПЛАНИРОВКЕ ТЕРРИТОРИИ

Объекта: 4223П «Сбор нефти и газа со скважины №45 Бугринского
месторождения» на территории Большеглушицкого района
Самарской области

Книга 2. Проект межевания территории

г. Самара 2017 г.



**ОБЩЕСТВО С ОГРАНИЧЕННОЙ ОТВЕТСТВЕННОСТЬЮ
НАУЧНО-ПРОИЗВОДСТВЕННОЕ ПРЕДПРИЯТИЕ «ГЕОКОМИНВЕСТ»
(ООО НПП «Геокоминвест»)**

Адрес: 129345, г. Москва, ул. Тайнинская, д.7
ИНН 7716505460 КПП 771601001 ОКПО 72912770 ОГРН 1047796201331
тел./факс (495) 276-09-56 e-mail: geocominvest@mail.ru

Заказчик:

**Публичное акционерное общество
«Оренбургнефть»
(ПАО «Оренбургнефть»)**

ДОКУМЕНТАЦИЯ ПО ПЛАНИРОВКЕ ТЕРРИТОРИИ

**Объекта: 4223П «Сбор нефти и газа со скважины №45 Бугринского
месторождения» на территории Большеглушицкого района
Самарской области**

Книга 2. Проект межевания территории

Генеральный директор

Главный инженер проекта



А.А. Щиголев

А.Б. Блудов

г. Москва 2017 г.

Справка руководителя проекта, ГИПа

Документация по планировке территории разработана в составе, предусмотренном действующим Градостроительным кодексом Российской Федерации (Федеральный закон от 29.12.2004 N 190-ФЗ), Законом Самарской области от 12.07.2006 №90-ГД «О градостроительной деятельности на территории Самарской области» и техническим заданием на выполнение проекта планировки территории и проекта межевания территории объекта строительства ПАО «Оренбургнефть»: 4223П "Сбор нефти и газа со скважины № 45 Бугринского месторождения" на территории Большеглушицкого района Самарской области.

Руководитель проекта

Главный инженер проекта



А.А. Щиголев

А.Б. Блутов

Инв. № подл.	Подпись и дата	Взам. инв. №					Проект межевания территории	Лист
							3	
<i>Изм.</i>	<i>Кол.уч.</i>	<i>Лист</i>	<i>№докум.</i>	<i>Подпись</i>	<i>Дата</i>			

Структура землепользования в пределах территории межевания, сформированная в результате межевания должна обеспечить условия для наиболее эффективного использования и развития этой территории.

В процессе межевания решаются следующие задачи:

- установление границ земельных участков необходимых для размещения объекта ПАО "Оренбургнефть".

Проектом межевания границ отображены:

- красные линии, утвержденные в составе проекта планировки территории;
- границы образуемых и изменяемых земельных участков и их частей, условные номера образуемых земельных участков.

Для рационального использования земель сельскохозяйственного назначения земельные участки (части земельных участков) под трассой проектируемого выкидного трубопровода сформированы с включением в них земельных участков под опознавательным знаком.

Перечень и сведения о площади образуемых и изменяемых земельных участков и их частей, предназначенных для строительства объекта ПАО «Оренбургнефть»: 4223П "Сбор нефти и газа со скважины № 45 Бугринского месторождения" представлен в таблице 1.1.

Таблица 1.1. Перечень образуемых и изменяемых земельных участков и их частей

№ п/п	Кадастровый номер земельного участка	Учетный номер части	Характеристика части	Наименование правообладателей земельных участков	Адрес (описание местоположения)	Категория земель	Разрешенное использование	Площадь, кв.м.	Вид отвода
1	63:14:1106001:9	:9/ЗУ1	Земельный участок под эксплуатацию скв.№45	Администрация Большеглушицкого района Самарской области (аренда КХ "Урал")	446180, Самарская область, фонд перераспределения в границах бывшего совхоза "Южный", уч. №33,38,39,43	Земли сельскохозяйственного назначения	Для сельскохозяйственного производства	496	постоянный
2	63:14:1106001:9	:9/ЗУ2	Земельный участок под КТП	Администрация Большеглушицкого района Самарской области (аренда КХ "Урал")	446180, Самарская область, фонд перераспределения в границах бывшего совхоза "Южный", уч. №33,38,39,43	Земли сельскохозяйственного назначения	Для сельскохозяйственного производства	139	постоянный
3	63:14:1106001:9	:9/ЗУ3	Земельный участок под подъездную автодорогу	Администрация Большеглушицкого района Самарской области (аренда КХ "Урал")	446180, Самарская область, фонд перераспределения в границах бывшего совхоза "Южный", уч. №33,38,39,43	Земли сельскохозяйственного назначения	Для сельскохозяйственного производства	479	постоянный

Взам. инв. №
 Подпись и дата
 Инв. № подл.

Изм.	Кол.уч.	Лист	№док	Подпись	Дата	Проект межевания территории	Лист
							6

4	63:14:1106001:9	:9/ЗУ4	Земельный участок под АГЗУ-1	Администрация Большеглушицкого района Самарской области (аренда КХ "Урал")	446180, Самарская область, фонд перераспределения в границах бывшего совхоза "Южный", уч. №33,38,39,43	Земли сельскохозяйственного назначения	Для сельскохозяйственного производства	729	постоянный
5	63:14:1106001:9	:9/чзу1	Земельный участок под обустройство скв.№45	Администрация Большеглушицкого района Самарской области (аренда КХ "Урал")	446180, Самарская область, фонд перераспределения в границах бывшего совхоза "Южный", уч. №33,38,39,43	Земли сельскохозяйственного назначения	Для сельскохозяйственного производства	6986	временный
6	63:14:1106001:9	:9/чзу2	Земельный участок под строительство выкидного трубопровода от скв.№45	Администрация Большеглушицкого района Самарской области (аренда КХ "Урал")	446180, Самарская область, фонд перераспределения в границах бывшего совхоза "Южный", уч. №33,38,39,43	Земли сельскохозяйственного назначения	Для сельскохозяйственного производства	962	временный
7	63:14:1106001:9	:9/чзу3	Земельный участок под строительство кабеля ГАЗ	Администрация Большеглушицкого района Самарской области (аренда КХ "Урал")	446180, Самарская область, фонд перераспределения в границах бывшего совхоза "Южный", уч. №33,38,39,43	Земли сельскохозяйственного назначения	Для сельскохозяйственного производства	133	временный
8	63:14:0000000:87 (63:14:1106001:3)	:87/ЗУ1	Земельный участок под КТП	Администрация Большеглушицкого района Самарской области (аренда КХ "Урал")	Самарская обл., р-н Большеглушицкий, фонд перераспределения в границах бывшего совхоза: "Южный", уч. №33,38,39,43	Земли сельскохозяйственного назначения	Для сельскохозяйственного производства	201	постоянный
9	63:14:0000000:87 (63:14:1106001:3)	:87/ЗУ2	Земельный участок под опорами ВЛ-6 кВ	Администрация Большеглушицкого района Самарской области (аренда КХ "Урал")	Самарская обл., р-н Большеглушицкий, фонд перераспределения в границах бывшего совхоза: "Южный", уч. №33,38,39,43	Земли сельскохозяйственного назначения	Для сельскохозяйственного производства	40	постоянный
10	63:14:0000000:87 (63:14:1106001:3)	:87/чзу1	Земельный участок под обустройство скв.№45	Администрация Большеглушицкого района Самарской области (аренда КХ "Урал")	Самарская обл., р-н Большеглушицкий, фонд перераспределения в границах бывшего совхоза: "Южный", уч. №33,38,39,43	Земли сельскохозяйственного назначения	Для сельскохозяйственного производства	1141	временный
11	63:14:0000000:87 (63:14:1106001:3)	:87/чзу2	Земельный участок под строительство ВЛ-6 кВ	Администрация Большеглушицкого района Самарской области (аренда КХ "Урал")	Самарская обл., р-н Большеглушицкий, фонд перераспределения в границах бывшего совхоза: "Южный", уч. №33,38,39,43	Земли сельскохозяйственного назначения	Для сельскохозяйственного производства	405	временный
12	63:14:0000000:87 (63:14:1106001:3)	:87/чзу3	Земельный участок под строительство кабеля ГАЗ	Администрация Большеглушицкого района Самарской области (аренда КХ "Урал")	Самарская обл., р-н Большеглушицкий, фонд перераспределения в границах бывшего совхоза: "Южный", уч. №33,38,39,43	Земли сельскохозяйственного назначения	Для сельскохозяйственного производства	901	временный
13	63:14:0000000:87 (63:14:1106001:3)	:87/чзу4	Земельный участок под ГАЗ	Администрация Большеглушицкого района Самарской области (аренда КХ "Урал")	Самарская обл., р-н Большеглушицкий, фонд перераспределения в границах бывшего совхоза: "Южный", уч. №33,38,39,43	Земли сельскохозяйственного назначения	Для сельскохозяйственного производства	675	временный

Взам. инв. №

Подпись и дата

Инв. № подл.

					Лист						
					Проект межевания территории						
Изм.		Кол.уч.		Лист		№док		Подпись		Дата	
7											

14	63:14:1106001:18	:18/ЗУ1	Земельный участок под АГЗУ-1	Администрация Большеглушицкого района Самарской области (аренда КХ "Урал")	446180, Самарская область, фонд перераспределения в границах бывшего совхоза "Южный", уч. №33,38,39,43	Земли сельскохозяйственного назначения	Для сельскохозяйственного производства	218	постоянный
15	63:14:1106001:18	:18/чзу1	Земельный участок под строительство выкидного трубопровода от скв.№45	Администрация Большеглушицкого района Самарской области (аренда КХ "Урал")	446180, Самарская область, фонд перераспределения в границах бывшего совхоза "Южный", уч. №33,38,39,43	Земли сельскохозяйственного назначения	Для сельскохозяйственного производства	192	временный
16	63:14:1106001:15	:15/ЗУ1	Земельный участок под эксплуатацию скв.№45	Администрация Большеглушицкого района Самарской области (аренда КХ "Урал")	446180, Самарская область, фонд перераспределения в границах бывшего совхоза "Южный", уч. №33,38,39,43	Земли сельскохозяйственного назначения	Для сельскохозяйственного производства	1989	постоянный
17	63:14:1106001:15	:15/чзу1	Земельный участок под обустройство скв.№45	Администрация Большеглушицкого района Самарской области (аренда КХ "Урал")	446180, Самарская область, фонд перераспределения в границах бывшего совхоза "Южный", уч. №33,38,39,43	Земли сельскохозяйственного назначения	Для сельскохозяйственного производства	1611	временный
18	63:14:1106001:14	:14/чзу1	Земельный участок под обустройство скв.№45	Администрация Большеглушицкого района Самарской области (аренда КХ "Урал")	446180, Самарская область, фонд перераспределения в границах бывшего совхоза "Южный", уч. №33,38,39,43	Земли сельскохозяйственного назначения	Для сельскохозяйственного производства	1861	временный
19	63:14:1106001:14	:14/чзу2	Земельный участок под строительство выкидного трубопровода от скв.№45	Администрация Большеглушицкого района Самарской области (аренда КХ "Урал")	446180, Самарская область, фонд перераспределения в границах бывшего совхоза "Южный", уч. №33,38,39,43	Земли сельскохозяйственного назначения	Для сельскохозяйственного производства	242	временный
20	63:14:1106001:12	:12/ЗУ1	Земельный участок под АГЗУ-1	Администрация Большеглушицкого района Самарской области (аренда КХ "Урал")	446180, Самарская область, фонд перераспределения в границах бывшего совхоза "Южный", уч. №33,38,39,43	Земли сельскохозяйственного назначения	Для сельскохозяйственного производства	12	постоянный
ВСЕГО:								19412	
в том числе по землям неразграниченной собственности:								-	

2. Каталог координат образуемых и изменяемых земельных участков и их частей

Настоящим проектом выполнено формирование границ образуемых и изменяемых земельных участков и их частей.

Настоящий проект обеспечивает равные права и возможности правообладателей земельных участков в соответствии с действующим законодательством. Сформированные границы земельных участков позволяют

Инв. № подл. Подпись и дата Взам. инв. №

						Проект межевания территории	Лист
							8
Изм.	Кол.уч.	Лист	№док	Подпись	Дата		

обеспечить необходимые условия для строительства и размещения объекта ПАО «Оренбургнефть»: 4223П "Сбор нефти и газа со скважины № 45 Бугринского месторождения".

Каталог координат образуемых и изменяемых земельных участков и их частей

Площадь:	496	кв.м.		
Кадастровый номер:	63:14:1106001:9/ЗУ1			
Собственник (правообладатель):	Администрация Большеглушицкого района Самарской области (аренда КХ "Урал")			
Назначение:	Земельный участок под эксплуатацию скв.№45			
Номер точки	Координаты		Длина линии	Дирекционный угол
	X	Y		
1	786474,07	461006,77		
10	786484,64	461050,28	44,78	76°20'20"
11	786482,00	461050,86	2,71	167°40'56"
12	786480,92	461045,92	5,05	257°45'28"
13	786471,07	461048,04	10,08	167°50'17"
14	786462,69	461009,14	39,80	257°50'29"
1	786474,07	461006,77	11,62	348°15'25"
Площадь:	139	кв.м.		
Кадастровый номер:	63:14:1106001:9/ЗУ2			
Собственник (правообладатель):	Администрация Большеглушицкого района Самарской области (аренда КХ "Урал")			
Назначение:	Земельный участок под КТП			
Номер точки	Координаты		Длина линии	Дирекционный угол
	X	Y		
15	786503,47	461055,14		
16	786506,99	461071,31	16,54	77°43'47"
17	786483,61	461077,48	24,18	165°12'22"
18	786478,00	461079,73	6,04	158°9'10"
19	786477,54	461077,83	1,95	256°15'20"
20	786499,92	461073,00	22,89	347°48'36"
21	786496,37	461056,68	16,70	257°44'4"
15	786503,47	461055,14	7,26	347°45'10"
Площадь:	479	кв.м.		
Кадастровый номер:	63:14:1106001:9/ЗУ3			
Собственник (правообладатель):	Администрация Большеглушицкого района Самарской области (аренда КХ "Урал")			
Назначение:	Земельный участок под подъездную автодорогу			
Номер точки	Координаты		Длина линии	Дирекционный угол
	X	Y		
115	786434,08	460926,30		
109	786438,29	460927,57	4,40	16°49'31"
116	786436,71	460933,09	5,73	106°0'16"
107	786438,14	460933,52	1,50	16°50'58"
106	786436,34	460939,48	6,22	106°50'12"
105	786445,37	460942,42	9,49	18°1'49"
104	786444,55	460944,89	2,60	108°24'26"
114	786440,94	460955,72	11,41	108°25'3"
113	786440,75	460955,65	0,20	198°4'20"
117	786428,09	460951,51	13,32	198°7'59"
118	786425,88	460951,00	2,26	192°57'38"

Инв. № подл. Подпись и дата Взам. инв. №

Изм.	Кол.уч.	Лист	№док	Подпись	Дата	Проект межевания территории	Лист
							9

119	786424,41	460950,92	1,48	183°15'26"
120	786422,79	460951,02	1,62	176°27'32"
121	786421,30	460951,28	1,51	169°44'46"
122	786419,91	460951,71	1,46	163°5'26"
123	786418,62	460952,26	1,40	156°54'13"
124	786417,57	460952,87	1,22	149°38'56"
125	786415,78	460954,25	2,26	142°18'11"
126	786410,43	460935,33	19,67	254°12'50"
127	786411,91	460936,43	1,84	36°34'17"
128	786413,83	460937,58	2,24	31°2'34"
129	786415,64	460938,46	2,01	25°45'38"
130	786426,90	460942,19	11,86	18°21'53"
131	786430,25	460931,13	11,56	286°51'28"
132	786432,42	460931,79	2,27	16°52'34"
115	786434,08	460926,30	5,73	286°51'29"
Площадь:	729	кв.м.		
Кадастровый номер:	63:14:1106001:9/ЗУ4			
Собственник (правообладатель):	Администрация Большеглушицкого района Самарской области (аренда КХ "Урал")			
Назначение:	Земельный участок под АГЗУ-1			
Номер точки	Координаты		Длина линии	Дирекционный угол
	X	Y		
136	786442,94	460879,38		
135	786443,40	460881,25	1,93	76°13'24"
100	786452,08	460916,77	36,57	76°16'15"
103	786433,09	460920,90	19,43	167°44'9"
102	786428,18	460898,25	23,17	257°44'49"
137	786424,92	460883,29	15,31	257°43'32"
136	786442,94	460879,38	18,44	347°44'11"
Площадь:	6986	кв.м.		
Кадастровый номер:	63:14:1106001:9/чзу1			
Собственник (правообладатель):	Администрация Большеглушицкого района Самарской области (аренда КХ "Урал")			
Назначение:	Земельный участок под обустройство скв.№45			
Номер точки	Координаты		Длина линии	Дирекционный угол
	X	Y		
60	786522,83	460953,35		
63	786542,99	460948,35	20,77	346°4'49"
64	786567,16	461046,10	100,69	76°6'43"
65	786557,45	461051,68	11,20	150°6'44"
66	786510,18	461070,46	50,86	158°19'57"
16	786506,99	461071,31	3,31	165°9'24"
15	786503,47	461055,14	16,54	257°43'47"
21	786496,37	461056,68	7,26	167°45'10"
20	786499,92	461073,00	16,70	77°44'4"
19	786477,54	461077,83	22,89	167°48'36"
18	786478,00	461079,73	1,95	76°15'20"
67	786455,73	461088,65	23,99	158°10'2"
68	786454,35	461089,06	1,44	163°33'23"
69	786426,62	460977,21	115,23	256°4'30"
70	786450,30	460971,34	24,39	346°4'19"
61	786464,56	460967,80	14,69	346°5'2"
56	786471,91	460997,89	30,97	76°16'8"
1	786474,07	461006,77	9,14	76°21'0"
14	786462,69	461009,14	11,62	168°15'25"

Взам. инв. №

Подпись и дата

Инв. № подл.

Проект межевания территории

Лист

10

Изм. Кол.уч. Лист №док Подпись Дата

13	786471,07	461048,04	39,80	77°50'29"
12	786480,92	461045,92	10,08	347°50'17"
11	786482,00	461050,86	5,05	77°45'28"
10	786484,64	461050,28	2,71	347°40'56"
59	786486,06	461056,11	6,00	76°19'47"
58	786544,39	461041,78	60,07	346°11'48"
57	786530,18	460983,49	60,00	256°17'51"
60	786522,83	460953,35	31,02	256°17'35"
Площадь:	962	кв.м.		
Кадастровый номер:	63:14:1106001:9/чзу2			
Собственник (правообладатель):	Администрация Большеглушицкого района Самарской области (аренда КХ "Урал")			
Назначение:	Земельный участок под строительство выкидного трубопровода от скв.№45			
Номер точки	Координаты		Длина линии	Дирекционный угол
	X	Y		
102	786428,18	460898,25		
103	786433,09	460920,90	23,17	77°44'49"
100	786452,08	460916,77	19,43	347°44'9"
97	786457,68	460939,68	23,58	76°15'45"
61	786464,56	460967,80	28,95	76°15'15"
70	786450,30	460971,34	14,69	166°5'2"
104	786444,55	460944,89	27,07	257°44'3"
105	786445,37	460942,42	2,60	288°24'26"
106	786436,34	460939,48	9,49	198°1'49"
107	786438,14	460933,52	6,22	286°50'12"
108	786436,70	460933,10	1,50	196°23'46"
109	786438,29	460927,57	5,75	286°3'13"
110	786438,18	460927,54	0,11	196°21'40"
111	786419,38	460906,17	28,47	228°39'15"
102	786428,18	460898,25	11,84	318°1'51"
Площадь:	133	кв.м.		
Кадастровый номер:	63:14:1106001:9/чзу3			
Собственник (правообладатель):	Администрация Большеглушицкого района Самарской области (аренда КХ "Урал")			
Назначение:	Земельный участок под строительство кабеля ГАЗ			
Номер точки	Координаты		Длина линии	Дирекционный угол
	X	Y		
104	786444,55	460944,89		
70	786450,30	460971,34	27,07	77°44'3"
112	786444,47	460972,79	6,01	166°0'44"
113	786440,75	460955,65	17,54	257°45'32"
114	786440,94	460955,72	0,20	18°4'20"
104	786444,55	460944,89	11,41	288°25'3"
Площадь:	201	кв.м.		
Кадастровый номер:	63:14:0000000:87/ЗУ1			
Собственник (правообладатель):	Администрация Большеглушицкого района Самарской области (аренда КХ "Урал")			
Назначение:	Земельный участок под КТП			
Номер точки	Координаты		Длина линии	Дирекционный угол
	X	Y		
16	786506,99	461071,31		
22	786508,56	461078,56	7,42	77°46'0"
23	786501,87	461080,01	6,84	167°43'51"
24	786483,18	461084,08	19,13	167°44'16"
25	786479,27	461084,93	4,00	167°44'46"

Взам. инв. №

Подпись и дата

Инв. № подл.

Лист

Проект межевания территории

11

Изм. Кол.уч. Лист № док Подпись Дата

18	786478,00	461079,73	5,35	256°19'38"
17	786483,61	461077,48	6,04	338°9'10"
16	786506,99	461071,31	24,18	345°12'22"
Площадь:	40	кв.м.		
Кадастровый номер:	63:14:0000000:87/ЗУ2			
Собственник (правообладатель):	Администрация Большеглушицкого района Самарской области (аренда КХ "Урал")			
Назначение:	Земельный участок под опорами ВЛ-6 кВ			
Номер точки	Координаты		Длина линии	Дирекционный угол
	X	Y		
26	786479,66	461091,49		
27	786480,77	461096,57	5,20	77°35'48"
28	786483,22	461096,06	2,50	348°14'24"
29	786482,16	461090,97	5,20	258°14'49"
26	786479,66	461091,49	2,56	168°15'49"
30	786505,05	461086,61		
31	786506,37	461091,84	5,39	75°49'56"
32	786511,22	461090,62	5,00	345°50'29"
33	786509,89	461085,38	5,40	255°48'15"
30	786505,05	461086,61	5,00	165°46'29"
Площадь:	1141	кв.м.		
Кадастровый номер:	63:14:0000000:87/чзу1			
Собственник (правообладатель):	Администрация Большеглушицкого района Самарской области (аренда КХ "Урал")			
Назначение:	Земельный участок под обустройство скв.№45			
Номер точки	Координаты		Длина линии	Дирекционный угол
	X	Y		
64	786567,16	461046,10		
71	786571,88	461065,18	19,65	76°6'26"
72	786510,18	461080,48	63,57	166°4'14"
73	786483,81	461087,02	27,17	166°4'13"
74	786475,87	461088,99	8,18	166°5'4"
75	786470,03	461090,44	6,02	166°4'37"
76	786455,54	461094,03	14,94	166°4'18"
68	786454,35	461089,06	5,11	256°36'38"
67	786455,73	461088,65	1,44	343°33'23"
18	786478,00	461079,73	23,99	338°10'2"
25	786479,27	461084,93	5,35	76°19'38"
22	786508,56	461078,56	29,97	347°44'15"
16	786506,99	461071,31	7,42	257°46'0"
66	786510,18	461070,46	3,31	345°9'24"
65	786557,45	461051,68	50,86	338°19'57"
64	786567,16	461046,10	11,20	330°6'44"
Площадь:	405	кв.м.		
Кадастровый номер:	63:14:0000000:87/чзу2			
Собственник (правообладатель):	Администрация Большеглушицкого района Самарской области (аренда КХ "Урал")			
Назначение:	Земельный участок под строительство ВЛ-6 кВ			
Номер точки	Координаты		Длина линии	Дирекционный угол
	X	Y		
77	786455,87	461095,91		
78	786458,10	461103,61	8,02	73°52'9"
79	786472,24	461100,54	14,47	347°44'55"
80	786470,54	461092,72	8,00	257°44'52"
77	786455,87	461095,91	15,01	167°44'0"
81	786461,26	461097,32		

Взам. инв. №

Подпись и дата

Инв. № подл.

Изм.	Кол.уч.	Лист	№ док	Подпись	Дата

Проект межевания территории

Лист

12

82	786463,21	461096,82	2,01	345°37'7"
83	786463,70	461098,76	2,00	75°54'55"
84	786461,76	461099,25	2,00	165°49'4"
81	786461,26	461097,32	1,99	255°32'19"
85	786475,87	461088,98		
86	786478,10	461099,26	10,52	77°44'11"
87	786512,57	461091,77	35,27	347°44'12"
72	786510,18	461080,48	11,54	258°3'36"
88	786502,37	461082,42	8,05	166°4'15"
89	786503,08	461085,64	3,30	77°37'5"
90	786484,40	461089,70	19,11	167°43'52"
73	786483,81	461087,02	2,75	257°38'35"
85	786475,87	461088,98	8,18	166°9'32"
26	786479,66	461091,49		
29	786482,16	461090,97	2,56	348°15'49"
28	786483,22	461096,06	5,20	78°14'49"
27	786480,77	461096,57	2,50	168°14'24"
26	786479,66	461091,49	5,20	257°35'48"
30	786505,05	461086,61		
33	786509,89	461085,38	5,00	345°46'29"
32	786511,22	461090,62	5,40	75°48'15"
31	786506,37	461091,84	5,00	165°50'29"
30	786505,05	461086,61	5,39	255°49'56"
Площадь:	901	кв.м.		
Кадастровый номер:	63:14:0000000:87/чзу3			
Собственник (правообладатель):	Администрация Большеглушицкого района Самарской области (аренда КХ "Урал")			
Назначение:	Земельный участок под строительство кабеля ГАЗ			
Номер точки	Координаты		Длина линии	Дирекционный угол
	X	Y		
75	786470,03	461090,44		
80	786470,54	461092,72	2,34	77°29'52"
79	786472,24	461100,54	8,00	77°44'52"
91	786480,15	461136,95	37,26	77°44'7"
42	786576,09	461116,10	98,17	347°44'11"
92	786574,74	461110,25	6,00	257°3'58"
93	786484,74	461129,81	92,10	167°44'13"
86	786478,10	461099,26	31,26	257°43'57"
85	786475,87	461088,98	10,52	257°44'11"
75	786470,03	461090,44	6,01	165°58'31"
36	786577,41	461100,09		
49	786578,46	461104,93	4,95	77°46'53"
48	786584,31	461103,58	6,00	347°1'52"
37	786583,26	461098,74	4,95	257°43'47"
36	786577,41	461100,09	6,00	167°0'6"
44	786581,65	461119,58		
55	786582,78	461124,79	5,33	77°46'15"
54	786588,63	461123,45	6,00	347°1'52"
45	786587,50	461118,24	5,33	257°43'44"
44	786581,65	461119,58	6,00	167°1'21"
Площадь:	675	кв.м.		
Кадастровый номер:	63:14:0000000:87/чзу4			
Собственник (правообладатель):	Администрация Большеглушицкого района Самарской области (аренда КХ "Урал")			
Назначение:	Земельный участок под ГАЗ			

Взам. инв. №

Подпись и дата

Инв. № подл.

Изм.	Кол.уч.	Лист	№ док	Подпись	Дата

Проект межевания территории

Лист

13

Номер точки	Координаты		Длина линии	Дирекционный угол
	X	Y		
34	786569,29	461086,57		
35	786572,65	461101,18	15,00	77°2'28"
36	786577,41	461100,09	4,89	347°3'42"
37	786583,26	461098,74	6,00	347°0'6"
38	786587,27	461097,82	4,12	347°2'23"
39	786583,91	461083,20	15,00	257°1'25"
34	786569,29	461086,57	15,00	167°2'22"
40	786573,77	461106,01		
41	786574,74	461110,25	4,36	77°1'45"
42	786576,09	461116,10	6,00	77°3'43"
43	786577,13	461120,62	4,64	77°0'39"
44	786581,65	461119,58	4,64	347°2'33"
45	786587,50	461118,24	6,00	347°1'21"
46	786591,75	461117,26	4,36	347°3'34"
47	786588,38	461102,64	15,00	257°2'15"
48	786584,31	461103,58	4,18	167°1'41"
49	786578,46	461104,93	6,00	167°1'52"
40	786573,77	461106,01	4,82	167°2'53"
50	786578,40	461125,80		
51	786581,76	461140,42	15,00	77°2'19"
52	786596,38	461137,05	15,00	347°2'9"
53	786593,01	461122,43	15,00	257°2'25"
54	786588,63	461123,45	4,50	167°0'50"
55	786582,78	461124,79	6,00	167°1'52"
50	786578,40	461125,80	4,50	167°2'20"
Площадь:	218	кв.м.		
Кадастровый номер:	63:14:1106001:18/ЗУ1			
Собственник (правообладатель):	Администрация Большеглушицкого района Самарской области (аренда КХ "Урал")			
Назначение:	Земельный участок под АГЗУ-1			
Номер точки	Координаты		Длина линии	Дирекционный угол
	X	Y		
133	786449,63	460879,75		
98	786456,70	460912,25	33,26	77°44'1"
101	786457,43	460915,61	3,43	77°45'39"
100	786452,08	460916,77	5,48	167°43'32"
134	786443,93	460883,43	34,33	256°16'0"
135	786443,40	460881,25	2,24	256°20'7"
133	786449,63	460879,75	6,41	346°28'15"
Площадь:	192	кв.м.		
Кадастровый номер:	63:14:1106001:18/чзу1			
Собственник (правообладатель):	Администрация Большеглушицкого района Самарской области (аренда КХ "Урал")			
Назначение:	Земельный участок под строительство выкидного трубопровода от скв.№45			
Номер точки	Координаты		Длина линии	Дирекционный угол
	X	Y		
98	786456,70	460912,25		
99	786460,86	460916,98	6,30	48°38'53"
94	786465,05	460937,85	21,28	78°38'50"
97	786457,68	460939,68	7,60	166°2'26"
100	786452,08	460916,77	23,58	256°15'45"
101	786457,43	460915,61	5,48	347°43'32"
98	786456,70	460912,25	3,43	257°45'39"

Взам. инв. №

Подпись и дата

Инв. № подл.

Изм.	Кол.уч.	Лист	№ док	Подпись	Дата
------	---------	------	-------	---------	------

Проект межевания территории

Лист

14

Площадь:	1989	кв.м.		
Кадастровый номер:	63:14:1106001:15/3У1			
Собственник (правообладатель):	Администрация Большеглушицкого района Самарской области (аренда КХ "Урал")			
Назначение:	Земельный участок под эксплуатацию скв.№45			
Номер точки	Координаты		Длина линии	Дирекционный угол
	X	Y		
1	786474,07	461006,77		
2	786502,63	461000,84	29,17	348°16'5"
3	786501,67	460996,01	4,92	258°47'1"
4	786505,24	460995,27	3,64	348°13'59"
5	786506,24	461000,08	4,92	78°14'56"
6	786523,15	460996,57	17,27	348°16'13"
7	786531,47	461034,97	39,29	77°46'20"
8	786484,92	461045,20	47,66	167°36'23"
9	786485,91	461050,01	4,91	78°22'44"
10	786484,64	461050,28	1,30	167°47'16"
1	786474,07	461006,77	44,78	256°20'20"
Площадь:	1611	кв.м.		
Кадастровый номер:	63:14:1106001:15/чзу1			
Собственник (правообладатель):	Администрация Большеглушицкого района Самарской области (аренда КХ "Урал")			
Назначение:	Земельный участок под обустройство скв.№45			
Номер точки	Координаты		Длина линии	Дирекционный угол
	X	Y		
1	786474,07	461006,77		
56	786471,91	460997,89	9,14	256°21'0"
57	786530,18	460983,49	60,02	346°7'10"
58	786544,39	461041,78	60,00	76°17'51"
59	786486,06	461056,11	60,07	166°11'48"
10	786484,64	461050,28	6,00	256°19'47"
9	786485,91	461050,01	1,30	347°47'16"
8	786484,92	461045,20	4,91	258°22'44"
7	786531,47	461034,97	47,66	347°36'23"
6	786523,15	460996,57	39,29	257°46'20"
5	786506,24	461000,08	17,27	168°16'13"
4	786505,24	460995,27	4,92	258°14'56"
3	786501,67	460996,01	3,64	168°13'59"
2	786502,63	461000,84	4,92	78°47'1"
1	786474,07	461006,77	29,17	168°16'5"
Площадь:	1861	кв.м.		
Кадастровый номер:	63:14:1106001:14/чзу1			
Собственник (правообладатель):	Администрация Большеглушицкого района Самарской области (аренда КХ "Урал")			
Назначение:	Земельный участок под обустройство скв.№45			
Номер точки	Координаты		Длина линии	Дирекционный угол
	X	Y		
60	786522,83	460953,35		
57	786530,18	460983,49	31,02	76°17'35"
56	786471,91	460997,89	60,02	166°7'10"
61	786464,56	460967,80	30,97	256°16'8"
62	786479,15	460964,18	15,03	346°3'42"
60	786522,83	460953,35	45,01	346°4'15"
Площадь:	242	кв.м.		
Кадастровый номер:	63:14:1106001:14/чзу2			
Собственник (правообладатель):	Администрация Большеглушицкого района Самарской области (аренда КХ "Урал")			

Инв. № подл. Подпись и дата. Взам. инв. №

Изм.	Кол.уч.	Лист	№док	Подпись	Дата

Проект межевания территории

Назначение:		Земельный участок под строительство выкидного трубопровода от скв.№45		
Номер точки	Координаты		Длина линии	Дирекционный угол
	X	Y		
94	786465,05	460937,85		
95	786469,83	460961,62	24,25	78°38'46"
96	786478,25	460959,93	8,59	348°38'25"
62	786479,15	460964,18	4,35	78°6'31"
61	786464,56	460967,80	15,03	166°3'42"
97	786457,68	460939,68	28,95	256°15'15"
94	786465,05	460937,85	7,60	346°2'26"
Площадь:	12	кв.м.		
Кадастровый номер:		63:14:1106001:12/ЗУ1		
Собственник (правообладатель):		Администрация Большеглушицкого района Самарской области (аренда КХ "Урал")		
Назначение:		Земельный участок под АГЗУ-1		
Номер точки	Координаты		Длина линии	Дирекционный угол
	X	Y		
136	786442,94	460879,38		
138	786449,26	460878,00	6,46	347°44'33"
133	786449,63	460879,75	1,78	77°46'14"
135	786443,40	460881,25	6,41	166°28'15"
136	786442,94	460879,38	1,93	256°13'24"

Инв. № подл.	
	Подпись и дата
	Взам. инв. №

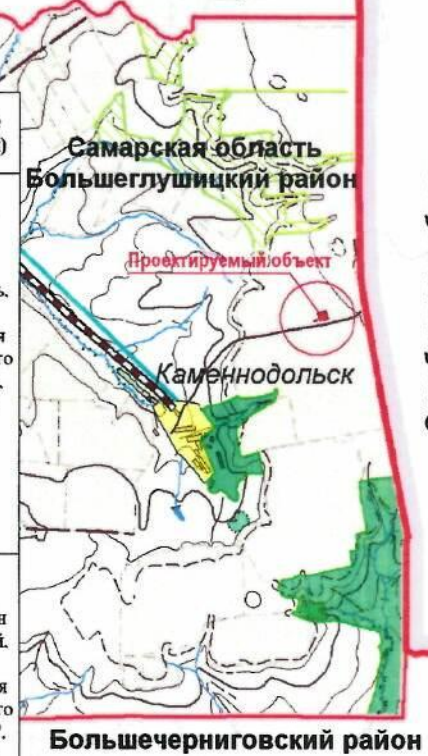
<i>Изм.</i>	<i>Кол.уч.</i>	<i>Лист</i>	<i>№ док</i>	<i>Подпись</i>	<i>Дата</i>

Проект межевания территории

**Чертеж межевания территории земельного участка для строительства объекта
 ПАО "Оренбургнефть": 4223П "Сбор нефти и газа со скважины №45 Бугринского месторождения",
 в границах сельского поселения Южное Большеглушицкого района Самарской области**

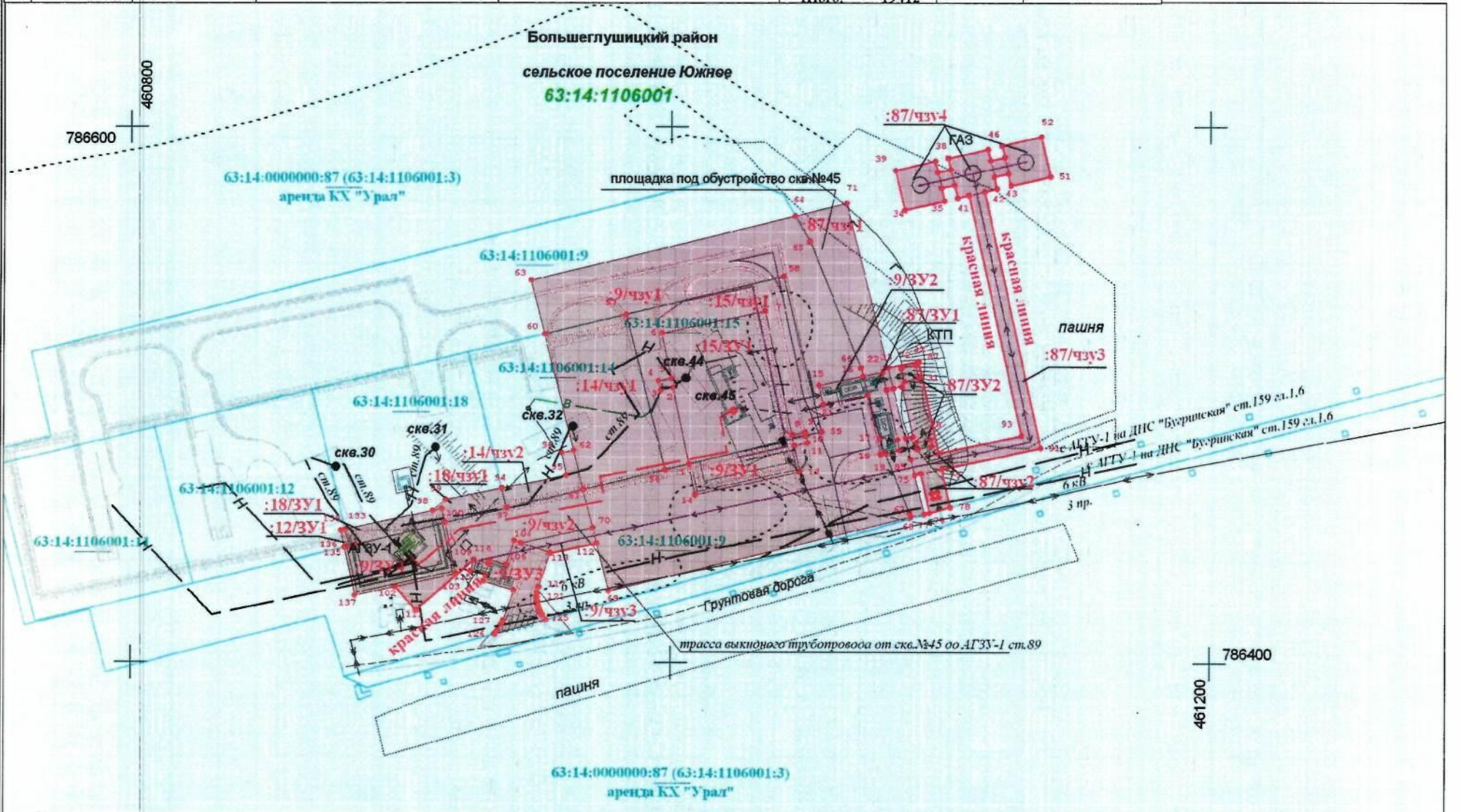
Ситуационный план М 1:100000

Алексеевский район



Экспликация

№ п/п	Кадастровый квартал	Кадастровый номер	Учетный номер части	Наименование объекта	Правообладатель	Категория земель	Площадь, кв.м.	Вид отвода	Адрес (описание местоположения)
1	63:14:1106001	63:14:1106001:9	:9/ЗУ1	Земельный участок под эксплуатацию скв.№45	Администрация Большеглушицкого района Самарской области (аренда КХ "Урал")	Земли с/х назначения	496	постоянный	446180, Самарская область, фонд перераспределения в границах бывшего совхоза "Южный", уч. №33.38.39.43
2	63:14:1106001	63:14:1106001:9	:9/ЗУ2	Земельный участок под КТП	Администрация Большеглушицкого района Самарской области (аренда КХ "Урал")	Земли с/х назначения	139	постоянный	
3	63:14:1106001	63:14:1106001:9	:9/ЗУ3	Земельный участок под подъездную автодорогу	Администрация Большеглушицкого района Самарской области (аренда КХ "Урал")	Земли с/х назначения	479	постоянный	
4	63:14:1106001	63:14:1106001:9	:9/ЗУ4	Земельный участок под АГЗУ-1	Администрация Большеглушицкого района Самарской области (аренда КХ "Урал")	Земли с/х назначения	729	постоянный	
5	63:14:1106001	63:14:1106001:9	:9/ЧЗУ1	Земельный участок под обустройство скв.№45	Администрация Большеглушицкого района Самарской области (аренда КХ "Урал")	Земли с/х назначения	6986	временный	
6	63:14:1106001	63:14:1106001:9	:9/ЧЗУ2	Земельный участок под строительство выкидного трубопровода от скв.№45	Администрация Большеглушицкого района Самарской области (аренда КХ "Урал")	Земли с/х назначения	962	временный	
7	63:14:1106001	63:14:1106001:9	:9/ЧЗУ3	Земельный участок под строительство кабеля ГАЗ	Администрация Большеглушицкого района Самарской области (аренда КХ "Урал")	Земли с/х назначения	133	временный	Самарская обл., р-н Большеглушицкий, фонд перераспределения в границах бывшего совхоза "Южный", уч. №33.38.39.43
8	63:14:1106001	63:14:0000000:87 (63:14:1106001:3)	:87/ЗУ1	Земельный участок под КТП	Администрация Большеглушицкого района Самарской области (аренда КХ "Урал")	Земли с/х назначения	201	постоянный	
9	63:14:1106001	63:14:0000000:87 (63:14:1106001:3)	:87/ЗУ2	Земельный участок под опорами ВЛ-6 кВ	Администрация Большеглушицкого района Самарской области (аренда КХ "Урал")	Земли с/х назначения	40	постоянный	
10	63:14:1106001	63:14:0000000:87 (63:14:1106001:3)	:87/ЧЗУ1	Земельный участок под обустройство скв.№45	Администрация Большеглушицкого района Самарской области (аренда КХ "Урал")	Земли с/х назначения	1141	временный	
11	63:14:1106001	63:14:0000000:87 (63:14:1106001:3)	:87/ЧЗУ2	Земельный участок под строительство ВЛ-6 кВ	Администрация Большеглушицкого района Самарской области (аренда КХ "Урал")	Земли с/х назначения	405	временный	446180, Самарская область, фонд перераспределения в границах бывшего совхоза "Южный", уч. №33.38.39.43
12	63:14:1106001	63:14:0000000:87 (63:14:1106001:3)	:87/ЧЗУ3	Земельный участок под строительство кабеля ГАЗ	Администрация Большеглушицкого района Самарской области (аренда КХ "Урал")	Земли с/х назначения	901	временный	
13	63:14:1106001	63:14:0000000:87 (63:14:1106001:3)	:87/ЧЗУ4	Земельный участок под ГАЗ	Администрация Большеглушицкого района Самарской области (аренда КХ "Урал")	Земли с/х назначения	675	временный	
14	63:14:1106001	63:14:1106001:18	:18/ЗУ1	Земельный участок под АГЗУ-1	Администрация Большеглушицкого района Самарской области (аренда КХ "Урал")	Земли с/х назначения	218	постоянный	446180, Самарская область, фонд перераспределения в границах бывшего совхоза "Южный", уч. №33.38.39.43
15	63:14:1106001	63:14:1106001:18	:18/ЧЗУ1	Земельный участок под строительство выкидного трубопровода от скв.№45	Администрация Большеглушицкого района Самарской области (аренда КХ "Урал")	Земли с/х назначения	192	временный	
16	63:14:1106001	63:14:1106001:15	:15/ЗУ1	Земельный участок под эксплуатацию скв.№45	Администрация Большеглушицкого района Самарской области (аренда КХ "Урал")	Земли с/х назначения	1989	постоянный	446180, Самарская область, фонд перераспределения в границах бывшего совхоза "Южный", уч. №33.38.39.43
17	63:14:1106001	63:14:1106001:15	:15/ЧЗУ1	Земельный участок под обустройство скв.№45	Администрация Большеглушицкого района Самарской области (аренда КХ "Урал")	Земли с/х назначения	1611	временный	
18	63:14:1106001	63:14:1106001:14	:14/ЧЗУ1	Земельный участок под обустройство скв.№45	Администрация Большеглушицкого района Самарской области (аренда КХ "Урал")	Земли с/х назначения	1861	временный	446180, Самарская область, фонд перераспределения в границах бывшего совхоза "Южный", уч. №33.38.39.43
19	63:14:1106001	63:14:1106001:14	:14/ЧЗУ2	Земельный участок под строительство выкидного трубопровода от скв.№45	Администрация Большеглушицкого района Самарской области (аренда КХ "Урал")	Земли с/х назначения	242	временный	
20	63:14:1106001	63:14:1106001:12	:12/ЗУ1	Земельный участок под АГЗУ-1	Администрация Большеглушицкого района Самарской области (аренда КХ "Урал")	Земли с/х назначения	12	постоянный	446180, Самарская область, фонд перераспределения в границах бывшего совхоза "Южный", уч. №33.38.39.43
							Итого:	19412	



Условные обозначения:

- Земельный участок (часть земельного участка) для строительства объекта: 4223П "Сбор нефти и газа со скважины №45 Бугринского месторождения"
- Граница и номер земельного участка, стоящего на ГКУ
- Граница и номер кадастрового квартала
- Проектируемый выкидной трубопровод
- Проектируемая ВЛ - 6 кВ
- Проектируемый кабель ГАЗ
- Полевая дорога
- Поворотная точка границы образуемого земельного участка (части земельного участка)
- Обозначение части земельного участка, предназначенной для строительства объекта ПАО "Оренбургнефть"

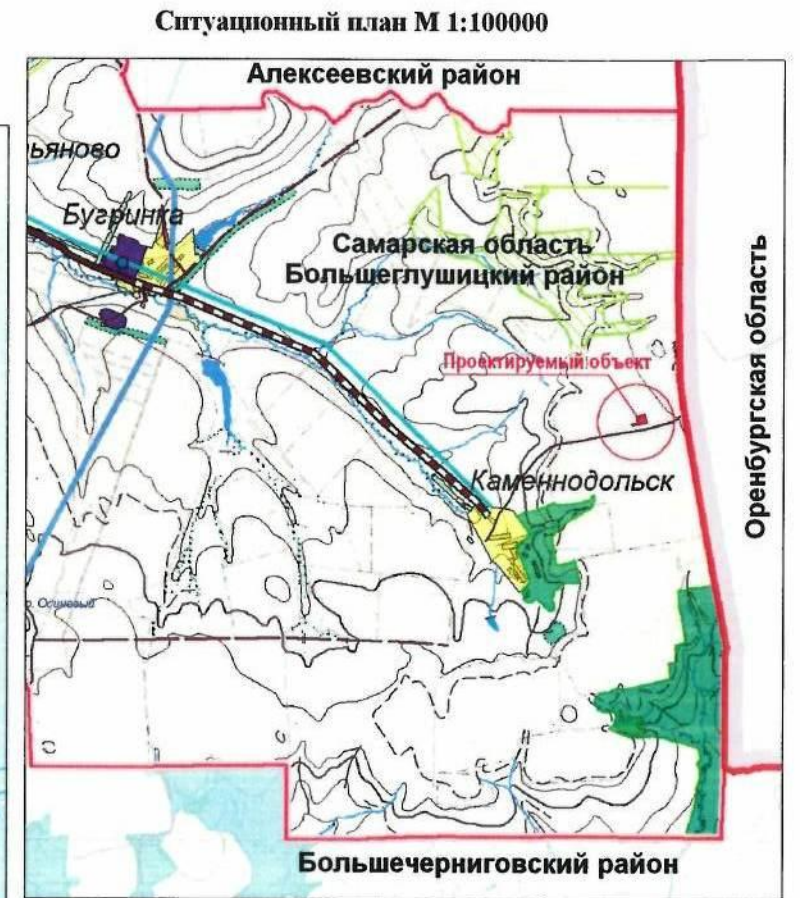
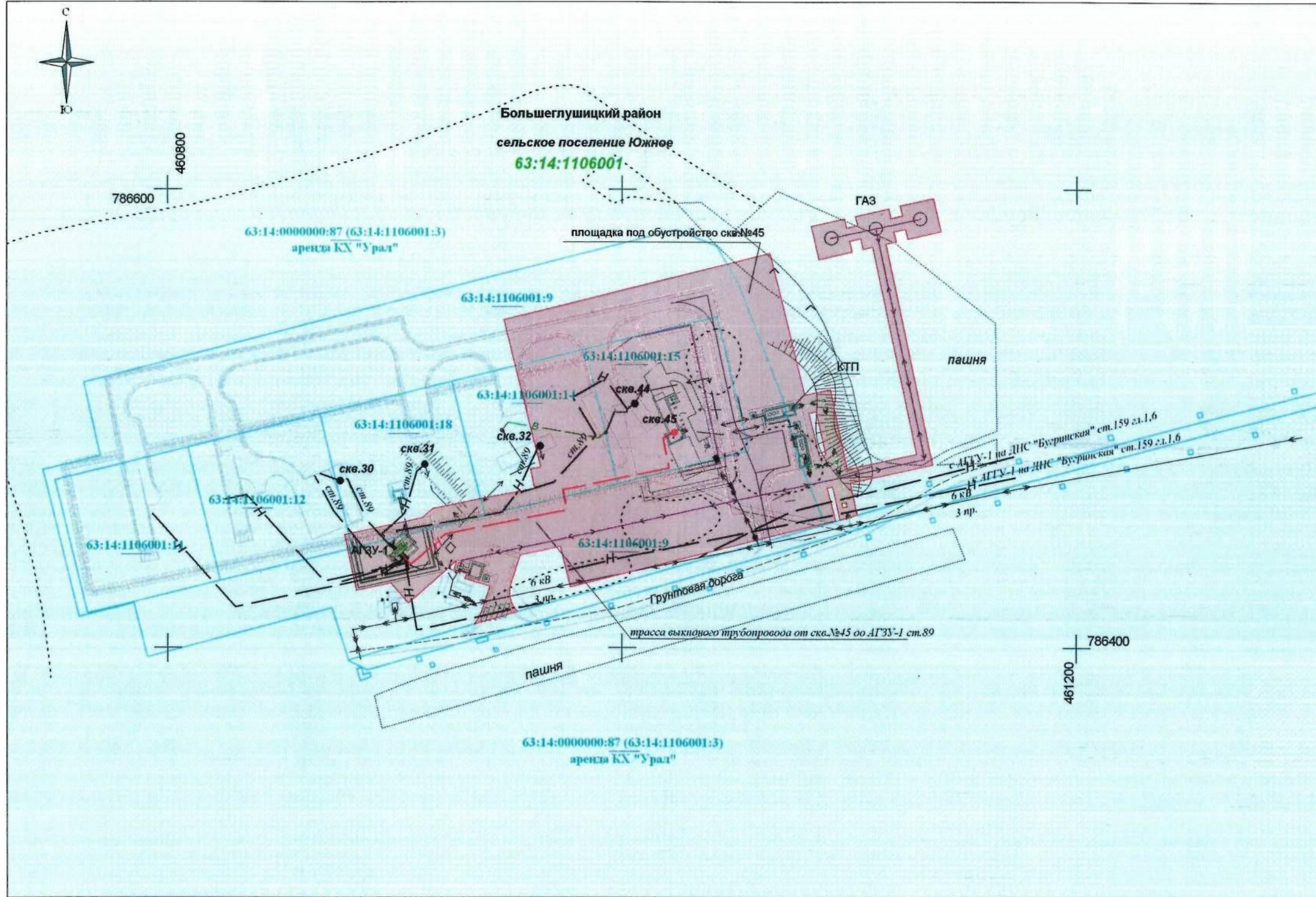
ПАО "Оренбургнефть"		Проект межевания территории для строительства объекта ПАО "Оренбургнефть": 4223П "Сбор нефти и газа со скважины №45 Бугринского месторождения", на территории сельского поселения Южное Большеглушицкого района Самарской области			
	Ф. И. О. Подпись Дата	Проект межевания территории	Стадия	Лист	Листов
Разраб.	Защеева Ю. А.		ПП	1	1
Провер.	Блудов А. Б.				
ГИП	Леонов В. С.	Графическая часть (Чертеж межевания территории) Масштаб 1:2000 (Формат А3)	ООО НПП "Геокоминвест"		

II. Материалы по обоснованию проекта межевания территории

Инв. № подл.	Подпись и дата	Взам. инв. №							Лист
			Изм.	Кол.уч.	Лист	№ док	Подпись	Дата	
								18	

Проект межевания территории

**Схема границ существующих земельных участков в районе строительства
объекта ПАО "Оренбургнефть": 4223П "Сбор нефти и газа со скважины №45 Бугринского месторождения",
в границах сельского поселения Южное Большеглушицкого района Самарской области**

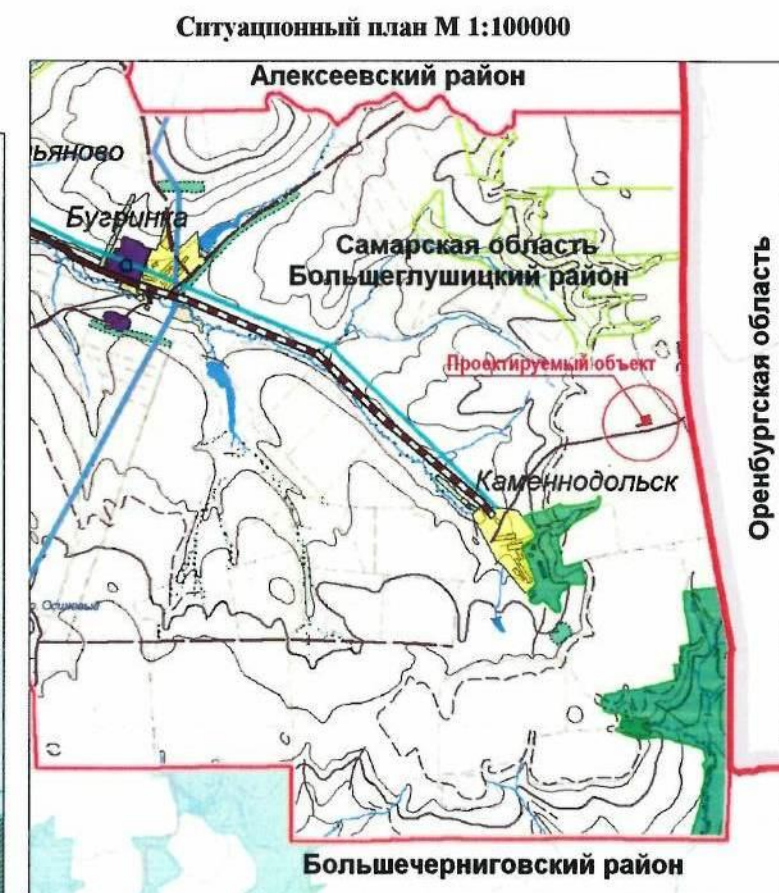
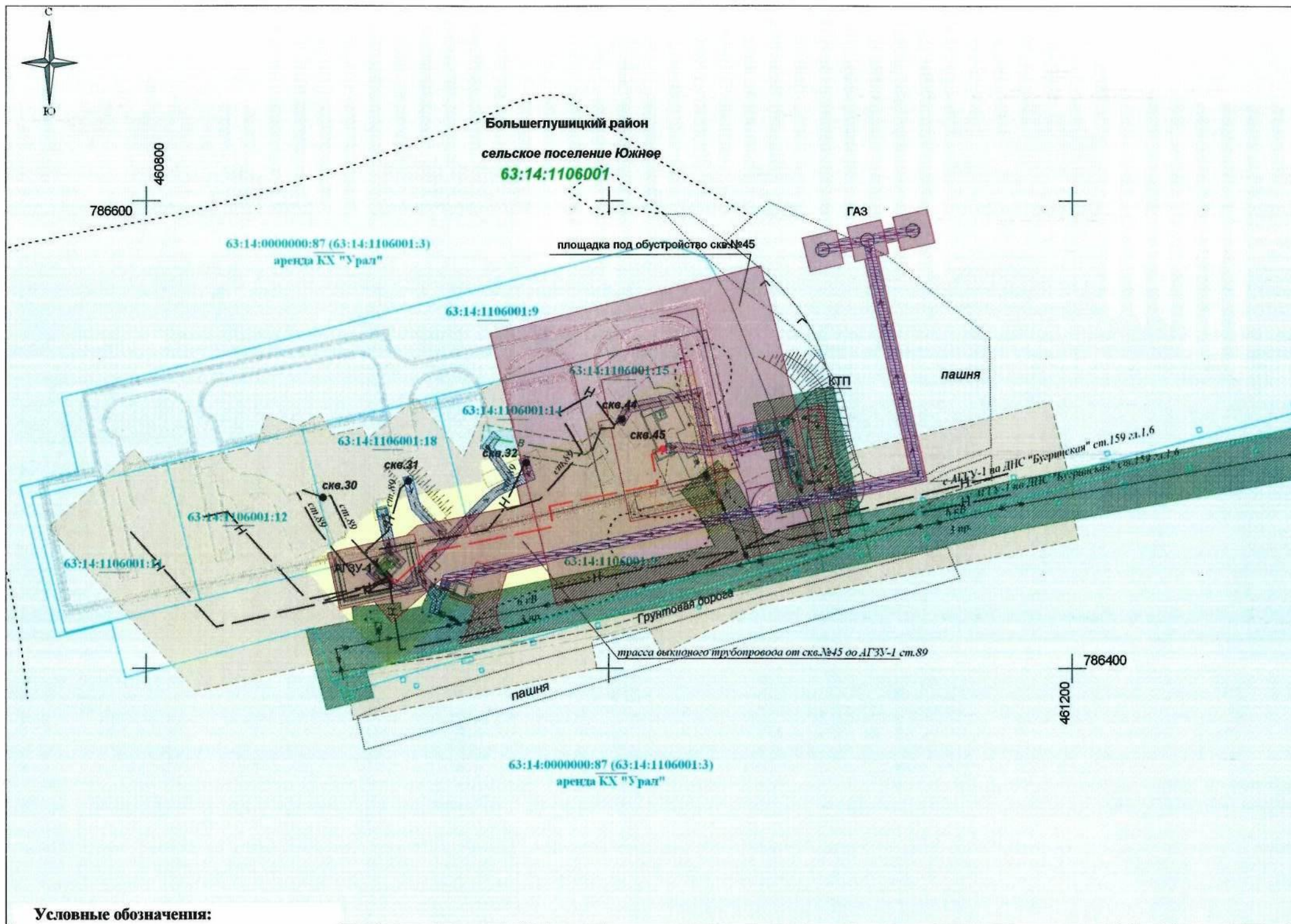


Условные обозначения:

- Земельный участок (часть земельного участка) для строительства объекта: 4223П "Сбор нефти и газа со скважины №45 Бугринского месторождения"
- 63:14:1106001:3 Граница земельного участка, стоящего на ГКУ и его номер
- 63:14:1106001 Граница и номер кадастрового квартала
- Полевая дорога

ПАО "Оренбургнефть"				Проект межевания территории для строительства объекта ПАО "Оренбургнефть": 4223П "Сбор нефти и газа со скважины №45 Бугринского месторождения", на территории сельского поселения Южное Большеглушицкого района Самарской области			
	Ф. И. О.	Подпись	Дата	Проект межевания территории Стадия: ПП Лист: 1 Листов: 1			
Разраб.	Зайцева Ю. А.						
Провер.	Блудов А. Б.						
ГИП	Леонов В. С.			Графическая часть (Схема границ существующих земельных участков) Масштаб 1:2000 (Формат А3)			
				ООО НПП "Геокоминвест"			

**Схема границ зон с особыми условиями использования территорий земельного участка
для строительства объекта ПАО "Оренбургнефть": 4223П "Сбор нефти и газа со скважины №45 Бугринского месторождения",
в границах сельского поселения Южное Большеглушицкого района Самарской области**



Условные обозначения:

- 63:14:1106001 Граница и номер кадастрового квартала
- 63:14:1106001:3 Граница земельного участка, стоящего на ГКУ и его номер
- Планируемая граница застройки
- Охранная зона выкидного трубопровода
- Охранная зона ЛЭП
- Охранная зона нефтепроводов
- Охранная зона кабеля
- Охранная зона кабеля ГАЗ
- Охранная зона водопровода

ПАО "Оренбургнефть"			Проект планировки территории для строительства объекта ПАО "Оренбургнефть": 4223П "Сбор нефти и газа со скважины №45 Бугринского месторождения", на территории сельского поселения Южное Большеглушицкого района Самарской области			
Ф. И. О.	Подпись	Дата	Материалы по обоснованию проекта межевания территории	Стадия	Лист	Листов
Разраб.	Зайцева Ю. А.			ПП	1	1
Провер.	Блудов А. Б.					
ГИП	Леонов В. С.		Графическая часть (Схема границ зон с особыми условиями использования территорий) Масштаб 1:2000 (Формат А3)	ООО НПП "Геокоминвест"		