



Общество с ограниченной ответственностью

**«СРЕДНЕВОЛЖСКАЯ ЗЕМЛЕУСТРОИТЕЛЬНАЯ  
КОМПАНИЯ»**

**ДОКУМЕНТАЦИЯ ПО ПЛАНИРОВКЕ  
ТЕРРИТОРИИ**

**для строительства объекта АО «РИТЭК»:**

**«Обустройство скважин № 1, 14, 15, 16 Альпийского  
месторождения»**

в границах сельского поселения Малая Глушица  
муниципального района Большеглушицкий Самарской области

**Книга 1. ПРОЕКТ ПЛАНИРОВКИ ТЕРРИТОРИИ (ОСНОВНАЯ ЧАСТЬ)**

Генеральный директор  
ООО «Средневожская землеустроительная компания»

Н.А. Ховрин

Начальник отдела землеустройства

И.В. Конищев



Экз. № \_\_\_\_\_

Самара 2017 год

Документация по планировке территории разработана в составе, предусмотренном действующим Градостроительным кодексом Российской Федерации (Федеральный закон от 29.12.2004 № 190-ФЗ), Законом Самарской области от 12.07.2006 № 90-ГД «О градостроительной деятельности на территории Самарской области» и техническим заданием на выполнение проекта планировки территории и проекта межевания территории объекта: «Обустройство скважин № 1, 14, 15, 16 Альпийского месторождения» на территории муниципального района Большеглушицкий Самарской области.

Начальник отдела землеустройства



Конищев И.В.

# Книга 1. ПРОЕКТ ПЛАНИРОВКИ ТЕРРИТОРИИ

## Основная часть проекта планировки

№ п/п	Наименование	Лист
	<b>Текстовая часть</b>	
<b>1.</b>	<b>Положения о размещении линейных объектов</b>	4
1.1	Исходно-разрешительная документация	4
1.2	Сведения о линейном объекте и его краткая характеристика	4
1.3	Принципиальные мероприятия, необходимые для освоения территории	6
<b>2.</b>	<b>Сведения о размещении объектов АО "РИТЭК" на осваиваемой территории</b>	8
	<b>Графическая часть</b>	
1	Чертеж планировки территории М 1:2000	-
	<b>Приложения</b>	
1	Предложение о разработке проекта планировки и межевания территории	-
2	Постановление № 44 от 07 октября 2016 г. «О подготовке проекта планировки территории и проекта межевания территории»	-
3	Публикация в СМИ	-
4	Предложение о проведении общественных слушаний	-
5	Постановление № 57 от 13 октября 2016 г. «О назначении публичных слушаний по проекту планировки территории и проекту межевания территории»	-
6	Публикация в СМИ	-
7	Материалы публичных слушаний по ППТ/ПМТ	-
8	Публикация в СМИ	-
9	Постановление «Об утверждении ППТ/ПМТ»	-
10	Публикация в СМИ	-
11	Лицензия на осуществление геодезических и картографических работ федерального назначения, результаты которых имеют общегосударственное, межотраслевое значение № 63-00015Ф от 28 декабря 2015 г.	-
12	Лицензия на проведение работ, связанных с использованием сведений, составляющих государственную тайну № 0078778 от 14 августа 2015 г.	-
13	Свидетельство о допуске к определенному виду или видам работ, которые оказывают влияние на безопасность объектов капитального строительства №01-И-№1658-1 от 25.12.2012 г.	-
14	Свидетельство о допуске к определенному виду или видам работ, которые оказывают влияние на безопасность объектов капитального строительства №П-2-106-2-0341 от 05.08.2015 г.	-

# ПРОЕКТ ПЛАНИРОВКИ ТЕРРИТОРИИ (ОСНОВНАЯ ЧАСТЬ)

## 1. Положения о размещении линейных объектов

### 1.1 Исходно-разрешительная документация

Данный проект подготовлен в целях установления границ земельных участков, предназначенных для строительства и размещения объекта АО "РИТЭК": «Обустройство скважин № 1, 14, 15, 16 Альпийского месторождения» на территории муниципального района Большеглушицкий Самарской области.

Проект планировки территории линейного объекта – документация по планировке территории, подготовленная в целях обеспечения устойчивого развития территории линейных объектов, образующих элементы планировочной структуры территории.

Проект подготовлен в границах территории, определенной в соответствии с Постановлением № 44 от 07 октября 2016 г. «О подготовке проекта планировки территории и проекта межевания территории».

Документация по планировке территории подготовлена на основании следующей документации:

- Схема территориального планирования муниципального района Большеглушицкий Самарской области;
- Генеральный план сельского поселения Малая Глушица муниципального района Большеглушицкий Самарской области.

### 1.2 Сведения о линейном объекте и его краткая характеристика

В административном отношении участок выполнения работ находится в Большеглушицком районе Самарской области на территории Альпийского месторождения.

Ближайшие населенные пункты: с. Малая Глушица (7.6 км на север), д. Константиновка (9,1 км на север), с. Высокое (10.7 км на запад), с. Пестровка (15.7 км на запад), п. Крюково (7.9 км на юг).

В геоморфологическом отношении исследуемая территория расположена в пределах водораздельного пространства реки Кочевная и балки Торшилка. Территория представляет собой пологоволнистую поверхность, сильно расчлененную оврагами и балками.

Территория изыскания относится к степной зоне и представляет собой каменистые разнотравно-ковыльные степи, сельскохозяйственные земли на их месте. Древесная растительность в данной местности представлена в виде защитных лесополос вдоль автодорог и на пахотных землях.

Район работ имеет развитую дорожную сеть. Подъезд возможен в любое время года по автомобильным дорогам общегосударственного и местного значения. С районным и областным центрами связь осуществляется по дорогам с усовершенствованным покрытием.

Согласно СП 131.13330.2012 изыскиваемая территория относится к строительному климатическому району III А, согласно СП 34.13330.2012 – к IV дорожно-климатической зоне.

Проектируемое строительство не оказывает существенного влияния на геологическую среду, вследствие чего активизации опасных геологических процессов и изменения геологической среды не предвидится.

Проектом предусматривается строительство:

- площадки под обустройство скважины №1, площадью 20000 кв.м;
- площадки под обустройство скважины №16, площадью 20000 кв.м;
- площадки под обустройство скважины №14, площадью 21676 кв.м;
- площадки под обустройство скважины № 15, площадью 33320 кв.м;
- выкидной трубопровод от скважины №1, протяженностью 1007 м;
- выкидной трубопровод от скважины №16, протяженностью 1196 м;
- выкидной трубопровод от скважины №15, протяженностью 2576 м;
- выкидной трубопровод от скважины №14, протяженностью 2565 м;
- выкидной трубопровод (перемонтаж) от скважины №2 Северо-Фурмановской, протяженностью 16 м;

- выкидной трубопровод (перемонтаж) от скважины №12 Альпийской, протяженностью 43 м;
- выкидной трубопровод (перемонтаж) до скважины №2 Северо-Фурмановской, скважины №12 Альпийской, протяженностью 39 м;
- ВЛ 10 кВ к скважине №14, протяженностью 1183 м;
- ВЛ 10 кВ от АГЗУ до точки подключения, протяженностью 154207 м;
- ВЛ 10 кВ к скважине №1, протяженностью 83 м; ширина отвода 8 м, площадь 287 кв.м;
- ВЛ 10 кВ к скважине №16, протяженностью 73 м; ширина отвода 8 м, площадь 160 кв.м;
- ВЛ 10 кВ к скважине №15, протяженностью 214 м; ширина отвода 8 м, площадь 1217 кв.м;
- проектируемая АГЗУ, площадью 1070 кв.м;
- АГЗУ-3, площадью 2202 кв.м.

На всем протяжении проектируемого участка трассы трубопровода в границах топосъемки поперечный уклон не значительный, косогоры отсутствуют. Длины прямых участков ограничены углами поворота трассы.

Абсолютные отметки на участке производства работ по обустройству скважин №1,14,15,16 Альпийского месторождения изменяются в пределах 64.54-94.51 м, рельеф участка работ всхолмленный.

Особо охраняемых природных территорий, включая ландшафтные заказники и заповедники, в районе рассматриваемого участка нет.

### **1.3 Принципиальные мероприятия, необходимые для освоения территории**

Выбранное место размещения линейных объектов в наибольшей степени соответствует всем требованиям норм и правил, обеспечивающих благоприятное воздействие объекта на окружающую природную среду и население района, а также предупреждение возможных экологических и иных последствий.

Мероприятия по охране окружающей среды сводятся к рациональному использованию земель и запасов полезных ископаемых и недопущению загрязнения водоемов, почв и атмосферного воздуха.

Рациональное использование и охрана земель обеспечиваются следующими мероприятиями:

- размещением площадок и коммуникаций, по возможности, на малоценных и непригодных для сельского хозяйства землях;
- прокладкой коммуникаций в существующих коридорах с минимально допустимыми расстояниями между ними;
- рекультивацией нарушенных при строительстве земель;
- возмещением землепользователям убытков, связанных с изъятием земель.

В проекте приняты решения, обеспечивающие повышение надежности добычи и транспортировки нефти и, как следствие, повышение пожарной безопасности проектируемого объекта. Предусмотренные проектом решения представлены комплексом организационных, технологических и технических мероприятий, конструктивных решений, принятых в соответствии с требованиями государственных стандартов, норм и правил. Принятые проектные решения направлены, в первую очередь на повышение эксплуатационной надежности, противопожарной и экологической безопасности проектируемых линейных объектов и площадочных сооружений.

В целях обеспечения технической и пожарной безопасности проектируемых выкидных трубопроводов и нефтепровода устанавливается охранная зона, которая в соответствии с п.7.4.1 РД 39-132-94, составляет 25 м от оси.

В целях обеспечения технической и пожарной безопасности проектируемых ВЛ устанавливается охранная зона, которая составляет 10 м от оси.

Полоса земли шириной не менее 3 м от оси с каждой стороны трубопроводов содержится в расчищенном состоянии (от деревьев, кустарников, поросли).

Все противопожарные расстояния от проектируемого выкидного нефтепровода до населенных пунктов, промышленных и сельскохозяйственных объектов соответствуют требуемым нормам.

Трассы проектируемых выкидных трубопроводов от скважины на местности обозначены опознавательными-предупреждающими знаками.

## **2. Сведения о размещении объектов АО «РИТЭК» на осваиваемой территории**

Земельные участки под объекты строительства отводятся во временное (краткосрочная аренда земли) и постоянное (долгосрочная аренда земли) пользование.

Общая площадь испрашиваемых земельных участков – 25,4140 га.

Ширина полосы временного отвода определена в соответствии с требованиями нормативных документов, исходя из технологической последовательности производства работ, рельефа местности в целях нанесения минимального ущерба и снижения затрат, связанных с краткосрочной арендой земли.

Организованные на период строительства площадки (краткосрочная аренда) имеют временный характер. После окончания работ земли, использованные под площадки, рекультивируются.

Места проведения работ согласовываются с районными администрациями и землепользователями в соответствии с действующим законодательством. Землепользователям компенсируются убытки, связанные с отчуждением земель.

Основой для отвода земель являются следующие нормативные документы:

- СН 459-74 «Нормы отвода земель для нефтяных и газовых скважин»;
- ВСН-14278тм-т1 «Нормы отвода земель для электрических сетей



напряжением 0,38 – 750 кВ»;

- основы земельного законодательства Российской Федерации;
- исходные данные заказчика;
- проектные решения.

В соответствии СН 459-74 ширина полосы отвода земель для нефтепроводов и газопроводов диаметром до 150 мм:

- на землях, где не производится снятие и восстановление плодородного слоя – 17 м.
- на землях, где должно производиться снятие и восстановление плодородного слоя – 24 м.

Ширина полосы отвода земель для проектируемой ВЛ-10кВ принята по ВСН-14278тм-т1 и составляет:

- для воздушной линии электропередачи (при напряжении линии от 0,38 – 20 кВ) - 8 м.

Существующая дорожно-транспортная сеть обеспечивает внешний подъезд к участку строительства объекта АО "РИТЭК": «Обустройство скважин №1, 14, 15, 16 Альпийского месторождения» на территории муниципального района Большеглушицкий Самарской области.

ООО «СРЕДНЕВОЛЖСКАЯ ЗЕМЛЕУСТРОИТЕЛЬНАЯ КОМПАНИЯ»  
443090, Самара, Ставропольская, 3, офис 401, (846) 279-0-123  
факс (846) 979-8-012, e-mail: svzk063@mail.ru

Исх. № К – 1114 от 30.09.2016 г.

Главе сельского поселения Малая Глушица  
муниципального района Большеглушицкий  
Самарской области  
К.В. Родичеву

**Уважаемый Константин Викторович!**

Прошу принять решение о подготовке документации по планировке территории, имеющей следующие характеристики:

- 1) вид документации по планировке территории - **проект планировки с проектом межевания в его составе для строительства объектов АО «РИТЭК»: - «Обустройство скважин №1, 14, 15, 16 Альпийского месторождения»; - «Техническое перевооружение нефтесборного коллектора от АГЗУ №1 Крюковского месторождения до ПНН «Крюковский».**
- 2) назначение документации по планировке территории - **для размещения линейного объекта;**
- 3) ориентировочная площадь территории, в отношении которой осуществляется подготовка документации по планировке территории **согласно прилагаемым схемам;**
- 4) описание границ территории, в отношении которой осуществляется подготовка документации по планировке территории - **в границах сельского поселения Малая Глушица;**
- 5) вид территории, в отношении которой осуществляется подготовка документации по планировке территории - **незастроенная;**
- 6) вид линейного объекта, для размещения которого осуществляется подготовка документации по планировке территории – **нефтегазосборные трубопроводы, линии ВЛ**
- 7) цель планировки территории (инвестиционно-строительные намерения заявителя) - **для строительства, реконструкции и технического перевооружения объектов нефтегазодобычи;**
- 8) источник финансирования работ по подготовке документации по планировке территории – **средства заявителя;**
- 9) срок проведения работ по подготовке документации по планировке территории - **IV квартал 2016- I квартал 2017 г.;**

Приложения: 1) схемы границ разработки документации по планировке территории.

Генеральный директор  
ООО «Средневожская  
землеустроительная компания»



Ховрин Н.А.



МУНИЦИПАЛЬНОЕ УЧРЕЖДЕНИЕ  
АДМИНИСТРАЦИЯ  
сельского поселения Малая Глушица  
муниципального района Большеглушицкий Самарской области

**ПОСТАНОВЛЕНИЕ**  
**№ 44 от 07 октября 2016 года**

с.Малая Глушица, ул.Советская,60  
тел. (8-846-73) 66-1-32

О подготовке проекта планировки территории  
и (или) проекта межевания территории

Рассмотрев предложение ООО «Средневолжская землеустроительная компания» от 30.09.2016г. исходящий номер К-1114 о подготовке проекта планировки территории и (или) проекта межевания территории, в соответствии со статьей 45 и 46 Градостроительного кодекса Российской Федерации:

**ПОСТАНОВЛЯЮ:**

1. Подготовить проект планировки территории и (или) проект межевания территории **для строительства объекта АО «РИТЭК»:**

**- «Обустройство скважин № 1, 14, 15, 16 Альпийского месторождения»**

в отношении территории, находящейся в следующих границах: **в границах сельского поселения Малая Глушица муниципального района Большеглушицкий Самарской области с целью: для строительства, реконструкции и технического перевооружения объектов нефтегазодобычи в срок до IV квартал 2016- I квартал 2017 г.**

В указанный в настоящем пункте срок ООО «Средневолжская землеустроительная компания» обеспечить представление в Администрацию сельского поселения Малая Глушица муниципального района Большеглушицкий Самарской области подготовленный проект планировки территории и (или) проект межевания территории.

2. Официально опубликовать настоящее постановление в средствах массовой информации.

3. Настоящее постановление вступает в силу со дня его официального опубликования.

Глава сельского поселения  
Малая Глушица



К.В.Родичев

Выпуск № 24(109) от 07.10.2016 г.  
 Печатное средство массовой информации сельского поселения Малая Глушица  
 муниципального района Большеглушицкий Самарской области - газета

**ОФИЦИАЛЬНОЕ ОПУБЛИКОВАНИЕ**

МУНИЦИПАЛЬНОЕ УЧРЕЖДЕНИЕ  
 АДМИНИСТРАЦИЯ  
 сельского поселения Малая Глушица  
 муниципального района Большеглушицкий Самарской области

**ПОСТАНОВЛЕНИЕ**

**№ 44 от 07 октября 2016 года**

с.Малая Глушица, ул.Советская,60  
 тел. (8-846-73) 66-1-32

О подготовке проекта планировки территории  
 и (или) проекта межевания территории

Рассмотрев предложение ООО «Средневожская землеустроительная компания» от 30.09.2016г. исходящий номер К-1114 о подготовке проекта планировки территории и (или) проекта межевания территории, в соответствии со статьей 45 и 46 Градостроительного кодекса Российской Федерации:

**ПО СТА Н О В Л Я Ю:**

1. Подготовить проект планировки территории и (или) проект межевания территории для строительства объекта АО «РИТЭК»:

- «Обустройство скважин № 1, 14, 15, 16 Альпийского месторождения»

в отношении территории, находящейся в следующих границах: **в границах сельского поселения Малая Глушица муниципального района Большеглушицкий Самарской области с целью: для строительства, реконструкции и технического перевооружения объектов нефтегазодобычи в срок до IV квартал 2016- I квартал 2017 г.**

В указанный в настоящем пункте срок ООО «Средневожская землеустроительная компания» обеспечить представление в Администрацию сельского поселения Малая Глушица муниципального района Большеглушицкий Самарской области подготовленный проект планировки территории и (или) проект межевания территории.

2. Официально опубликовать настоящее постановление в средствах массовой информации.

3. Настоящее постановление вступает в силу со дня его официального опубликования.

**К.В.Родичев, глава сельского поселения Малая Глушица муниципального района Большеглушицкий Самарской области**

ООО «СРЕДНЕВОЛЖСКАЯ ЗЕМЛЕУСТРОИТЕЛЬНАЯ КОМПАНИЯ»  
443090, Самара, Ставропольская, 3, офис 401, (846) 279-0-123  
факс (846) 979-8-012, e-mail: svzk063@mail.ru

Исх. № К – 1150 от 10.10.2016 г.

Главе с.п. Малая Глушица муниципального  
района Большеглушицкий Самарской  
области  
Родичеву К.В.

**Уважаемый Константин Викторович!**

В соответствии с постановлением администрации сельского поселения Малая Глушица № 44 от 07.10.2016 г., № 45 от 07.10.2016 г., ООО «Средневолжская землеустроительная компания» разработана документация по планировке территории (проект планировки территории, совмещенный с проектом межевания территории) для строительства объектов АО «РИТЭК»:

- **«Обустройство скважин №1, 14, 15, 16 Альпийского месторождения»;**
- **«Техническое перевооружение нефтесборного коллектора от АГЗУ №1 Крюковского месторождения до ПНН «Крюковский».**

Местоположение: Самарская область, Большеглушицкий район, в границах сельского поселения Малая Глушица.

В соответствии со ст. 45, 46 Градостроительного кодекса РФ направляем указанную документацию на вынесение на публичные слушания.

Приложение:

1. Проект планировки территории, совмещенный с проектом межевания территории – 1 экз.

Генеральный директор  
ООО «Средневолжская  
землеустроительная компания»



Ховрин Н.А.



МУНИЦИПАЛЬНОЕ УЧРЕЖДЕНИЕ  
АДМИНИСТРАЦИЯ  
сельского поселения Малая Глушица  
муниципального района Большеглушицкий Самарской области

**ПОСТАНОВЛЕНИЕ**  
**№ 57 от 13 октября 2016 года**

с.Малая Глушица, ул.Советская,60  
тел. (8-846-73) 66-1-32

**«О назначении публичных слушаний по проекту планировки территории и проекту межевания территории»**

В соответствии с Градостроительным кодексом РФ от 29.12.2004 года № 190-ФЗ, Федеральным законом от 06.10.2003 года № 131-ФЗ «Об общих принципах организации местного самоуправления в Российской Федерации, Уставом сельского поселения Малая Глушица муниципального района Большеглушицкий Самарской области, в целях выявления общественного мнения и внесения предложений по проектам планировки территории и проектам межевания территории для строительства объектов АО «РИТЭК»

**ПО С Т А Н О В Л Я Ю:**

1. Назначить с 13.10.2016 г. по 13.11.2016 г. публичные слушания по проектам планировки территории и проектам межевания территории для строительства объектов АО «РИТЭК»: «Обустройство скважин № 1, 14, 15, 116 Альпийского месторождения» в границах сельского поселения Малая Глушица.

2. Назначить лицом, ответственным за организацию и проведение публичных слушаний, за ведение протокола публичных слушаний и протокола мероприятий по информированию жителей поселения по вопросу публичных слушаний специалиста Администрации сельского поселения Малая Глушица муниципального района Большеглушицкий Самарской области Корнаухову Л.Н.

3. Определить местом проведения публичных слушаний, в том числе местом проведения мероприятий по информированию жителей сельского поселения Малая Глушица муниципального района Большеглушицкий Самарской области, иных заинтересованных лиц по проекту планировки территории и проекту межевания территории указанному в п. 1 настоящего постановления здание Администрации сельского поселения Малая Глушица, расположенное по адресу: Самарская область, Большеглушицкий район, с. Малая Глушица, ул. Советская, д. 60.

4. Мероприятия по информированию жителей сельского поселения Малая Глушица муниципального района Большеглушицкий Самарской области, иных заинтересованных лиц по публичным слушаниям назначить на 08.11.2016 г. в период с **13-00 до 14-00**.

5. Прием замечаний и предложений от заинтересованных лиц по публичным слушаниям по проекту планировки территории и проекту межевания территории, указанному в п. 1 настоящего постановления, осуществлять специалисту Администрации сельского поселения Малая Глушица муниципального района Большеглушицкий Самарской области Корнауховой Л.Н. с 13.10.2016 г. по 13.11.2016 г. по адресу: Самарская область, Большеглушицкий район, с. Малая Глушица, ул. Советская, д. 60.

6. Опубликовать настоящее постановление в газете «Малоглушицкие Вести».

7. Настоящее постановление вступает в силу со дня его официального опубликования.

Глава сельского поселения  
Малая Глушица



К.В.Родичев

Выпуск № 25(110) от 13.10.2016 г.  
Печатное средство массовой информации сельского поселения Малая Глушица  
муниципального района Большеглушицкий Самарской области - газета

**ОФИЦИАЛЬНОЕ ОПУБЛИКОВАНИЕ**

МУНИЦИПАЛЬНОЕ УЧРЕЖДЕНИЕ  
АДМИНИСТРАЦИЯ  
сельского поселения Малая Глушица  
муниципального района Большеглушицкий Самарской области

**ПОСТАНОВЛЕНИЕ****№ 56 от 13 октября 2016 года**

с.Малая Глушица, ул.Советская,60  
тел. (8-846-73) 66-1-32

**«О назначении публичных слушаний по проекту планировки территории  
и проекту межевания территории»**

В соответствии с Градостроительным кодексом РФ от 29.12.2004 года № 190-ФЗ, Федеральным законом от 06.10.2003 года № 131-ФЗ «Об общих принципах организации местного самоуправления в Российской Федерации, Уставом сельского поселения Малая Глушица муниципального района Большеглушицкий Самарской области, в целях выявления общественного мнения и внесения предложений по проектам планировки территории и проектам межевания территории для строительства объектов АО «РИТЭК»

**ПО С Т А Н О В Л Я Ю:**

1. Назначить с 13.10.2016 г. по 13.11.2016 г. публичные слушания по проектам планировки территории и проектам межевания территории для строительства объектов АО «РИТЭК»: «Техническое перевооружение нефтесборного коллектора от АГЗУ № 1 Крюковского месторождения до ПНН «Крюковский» в границах сельского поселения Малая Глушица.

2. Назначить лицом, ответственным за организацию и проведение публичных слушаний, за ведение протокола публичных слушаний и протокола мероприятий по информированию жителей поселения по вопросу публичных слушаний специалиста Администрации сельского поселения Малая Глушица муниципального района Большеглушицкий Самарской области Корнаухову Л.Н.

3. Определить местом проведения публичных слушаний, в том числе местом проведения мероприятий по информированию жителей сельского поселения Малая Глушица муниципального района Большеглушицкий Самарской области, иных заинтересованных лиц по проекту планировки территории и проекту межевания территории указанному в п. 1 настоящего



постановления здание Администрации сельского поселения Малая Глушица, расположенное по адресу: Самарская область, Большеглушицкий район, с. Малая Глушица, ул. Советская, д. 60.

4. Мероприятия по информированию жителей сельского поселения Малая Глушица муниципального района Большеглушицкий Самарской области, иных заинтересованных лиц по публичным слушаниям назначить на 08.11.2016 г. в период с **13-00 до 14-00**.

5. Прием замечаний и предложений от заинтересованных лиц по публичным слушаниям по проекту планировки территории и проекту межевания территории, указанному в п. 1 настоящего постановления, осуществлять специалисту Администрации сельского поселения Малая Глушица муниципального района Большеглушицкий Самарской области Корнауховой Л.Н. с 13.10.2016 г. по 13.11.2016 г. по адресу: Самарская область, Большеглушицкий район, с. Малая Глушица, ул. Советская, д. 60.

6. Опубликовать настоящее постановление в газете «Малоглушицкие Вести».

7. Настоящее постановление вступает в силу со дня его официального опубликования.

**К.В.Родичев, глава сельского поселения Малая Глушица муниципального района Большеглушицкий Самарской области**

МУНИЦИПАЛЬНОЕ УЧРЕЖДЕНИЕ  
АДМИНИСТРАЦИЯ  
сельского поселения Малая Глушица  
муниципального района Большеглушицкий Самарской области

**ПОСТАНОВЛЕНИЕ**  
**№ 57 от 13 октября 2016 года**

с.Малая Глушица, ул.Советская,60  
тел. (8-846-73) 66-1-32

**«О назначении публичных слушаний по проекту планировки территории  
и проекту межевания территории»**

В соответствии с Градостроительным кодексом РФ от 29.12.2004 года № 190-ФЗ, Федеральным законом от 06.10.2003 года № 131-ФЗ «Об общих принципах организации местного самоуправления в Российской Федерации, Уставом сельского поселения Малая Глушица муниципального района Большеглушицкий Самарской области, в целях выявления общественного мнения и внесения предложений по проектам планировки территории и проектам межевания территории для строительства объектов АО «РИТЭК»

**ПО С Т А Н О В Л Я Ю:**

1. Назначить с 13.10.2016 г. по 13.11.2016 г. публичные слушания по проектам планировки территории и проектам межевания территории для строительства объектов АО «РИТЭК»:

«Обустройство скважин № 1, 14, 15, 16 Альпийского месторождения» в границах сельского поселения Малая Глушица.

2. Назначить лицом, ответственным за организацию и проведение публичных слушаний, за ведение протокола публичных слушаний и протокола мероприятий по информированию жителей поселения по вопросу публичных слушаний специалиста Администрации сельского поселения Малая Глушица муниципального района Большеглушицкий Самарской области Корнаухову Л.Н.

3. Определить местом проведения публичных слушаний, в том числе местом проведения мероприятий по информированию жителей сельского поселения Малая Глушица муниципального района Большеглушицкий Самарской области, иных заинтересованных лиц по проекту планировки территории и проекту межевания территории указанному в п. 1 настоящего постановления здание Администрации сельского поселения Малая Глушица, расположенное по адресу: Самарская область, Большеглушицкий район, с. Малая Глушица, ул. Советская, д. 60.

4. Мероприятия по информированию жителей сельского поселения Малая Глушица муниципального района Большеглушицкий Самарской области, иных заинтересованных лиц по публичным слушаниям назначить на 08.11.2016 г. в период с **13-00 до 14-00**.

5. Прием замечаний и предложений от заинтересованных лиц по публичным слушаниям по проекту планировки территории и проекту межевания территории, указанному в п. 1 настоящего постановления, осуществлять специалисту Администрации сельского поселения Малая Глушица муниципального района Большеглушицкий Самарской области Корнауховой Л.Н. с 13.10.2016 г. по 13.11.2016 г. по адресу: Самарская область, Большеглушицкий район, с. Малая Глушица, ул. Советская, д. 60.

6. Опубликовать настоящее постановление в газете «Малоглушицкие Вести».

7. Настоящее постановление вступает в силу со дня его официального опубликования.

**К.В.Родичев, глава сельского поселения Малая Глушица муниципального района Большеглушицкий Самарской области**

Издатель – Администрация сельского поселения Малая Глушица муниципального района Большеглушицкий Самарской области.

Редактор: Т.Н.Шлычкова

Адрес газеты «Малоглушицкие Вести»: 446191, Самарская область, Большеглушицкий район, с.Малая Глушица, ул. Советская, 60.

Электронный адрес: [spmalayglushitsa@yandex.ru](mailto:spmalayglushitsa@yandex.ru); [tanya03101963@mail.ru](mailto:tanya03101963@mail.ru)

Отпечатано в Администрации сельского поселения Малая Глушица муниципального района Большеглушицкий Самарской области.

Соучредители: Администрация сельского поселения Малая Глушица муниципального района Большеглушицкий Самарской области и Собрание представителей сельского поселения Малая Глушица муниципального района Большеглушицкий Самарской области.

Номер подписан в печать в 10.00 час.13.10.2016 г., тираж 100 экземпляров, «Бесплатно».

**ПРОТОКОЛ**  
**мероприятия по информированию жителей сельского поселения Малая Глушица**  
**муниципального района Большеглушицкий Самарской области**  
**по вопросам публичных слушаний**

8 ноября 2016 года

Место проведения мероприятия – Самарская область, Большеглушицкий район, с. Малая Глушица, ул. Советская, д.60.

Основание проведения публичных слушаний – Постановление Администрации сельского поселения Малая Глушица муниципального района Большеглушицкий Самарской области «О назначении публичных слушаний по проекту планировки территории и проекту межевания территории» от 13.10.2016г. № 57, опубликованное в газете «Малоглушицкие Вести» от 13 октября 2016 года. № 25 (110).

Вопрос, вынесенный на публичные слушания – проект планировки территории и проект межевания территории для проектирования и строительства объекта АО «РИТЭК»: «Обустройство скважин №1,14,15,16 Альпийского месторождения» в границах сельского поселения Малая Глушица;

Общее количество граждан, присутствующих на мероприятии – 2 человека.

В ходе проведения мероприятия по информированию жителей поселения по вопросам публичных слушаний были заслушаны следующие доклады и выступления:

Борисов А.П., руководитель проекта ООО «Средневожская землеустроительная компания», ознакомил присутствующих с проектом планировки территории и проектом межевания территории для проектирования и строительства объекта АО «РИТЭК»: «Обустройство скважин №1,14,15,16 Альпийского месторождения» в границах сельского поселения Малая Глушица.

Участниками мероприятия по информированию жителей поселения по вопросам публичных слушаний высказаны следующие мнения, замечания и предложения по вопросам публичных слушаний:

№	Сведения о лице, выразившем свое мнение по вопросам публичных слушаний (Ф.И.О. адрес проживания)	Содержание мнения, предложения или замечания
1.	Щербаков Юрий Иванович Самарская область, Большеглушицкий район, с. Константиновка, ул. Молодежная, д. 11	Положительно оцениваю вынесенный на публичные слушания проект планировки территории и проект межевания территории для проектирования и строительства объекта АО «РИТЭК»: «Обустройство скважин №1,14,15,16 Альпийского месторождения» в границах сельского поселения Малая Глушица
2.	Шлычкова Татьяна Николаевна Самарская область, Большеглушицкий район, с. Малая Глушица, ул. Советская, д. 72, кв. 1	Положительно оцениваю вынесенный на публичные слушания проект планировки территории и проект межевания территории для проектирования и строительства объекта АО «РИТЭК»: «Обустройство скважин №1,14,15,16 Альпийского месторождения» в границах сельского поселения Малая Глушица



Лицо, ответственное за ведение протокола  
Председательствующий на мероприятии

Корнаухова Л.Н.  
(ФИО)

Родичев К.В.  
(ФИО)

**ПРОТОКОЛ  
публичных слушаний в сельском поселении Малая Глушица  
муниципального района Большеглушицкий Самарской области**



Дата проведения публичных слушаний – с 13 октября 2016 года по 13 ноября 2016 года.

Место проведения публичных слушаний – Самарская область, Большеглушицкий район, с. Малая Глушица, ул. Советская, д.60.

Основание проведения публичных слушаний – Постановление Администрации сельского поселения Малая Глушица муниципального района Большеглушицкий Самарской области «О назначении публичных слушаний по проекту планировки территории и проекту межевания территории» от 13.10.2016г. № 57, опубликованное в газете «Малоглушицкие Вести» от 13 октября 2016 года № 25 (110).

Вопрос, вынесенный на публичные слушания – проект планировки территории и проект межевания территории для проектирования и строительства объекта АО «РИТЭК»: «Обустройство скважин №1,14,15,16 Альпийского месторождения» в границах сельского поселения Малая Глушица.

При проведении публичных слушаний участниками публичных слушаний высказаны следующие мнения, предложения и замечания:

№ п/п	Дата внесения данных	Информация о мнениях, предложениях и замечаниях, высказанных по вопросам публичных слушаний	Ф.И.О. лица, выразившего мнение по вопросу публичных слушаний	Подпись
1.	8.11.2016	Положительно оцениваю вынесенный на публичные слушания проект планировки территории и проект межевания территории для проектирования и строительства объекта АО «РИТЭК»: «Обустройство скважин №1,14,15,16 Альпийского месторождения» в границах сельского поселения Малая Глушица	Щербаков Юрий Иванович	
2	8.11.2016	Положительно оцениваю вынесенный на публичные слушания проект планировки территории и проект межевания территории для проектирования и строительства объекта АО «РИТЭК»: «Обустройство	Шлычкова Татьяна Николаевна	

№ п/п	Дата внесения данных	Информация о мнениях, предложениях и замечаниях, высказанных по вопросам публичных слушаний	Ф.И.О. лица, выразившего мнение по вопросу публичных слушаний	Подпись
		скважин №1,14,15,16 Альпийского месторождения» в границах сельского поселения Малая Глушица		



Лицо, ответственное за ведение протокола  
Корнаухова Л.Н.

(ФИО)



Председательствующий на мероприятии  
Родичев К.В.

(ФИО)

(подпись, печать)

**ЗАКЛЮЧЕНИЕ**  
**о результатах публичных слушаний**  
**в сельском поселении Малая Глушица**  
**муниципального района Большеглушицкий Самарской области по**  
**проекту планировки территории и проекту межевания территории для**  
**проектирования и строительства объекта АО «РИТЭК»: «Обустройство**  
**скважин №1,14,15,16 Альпийского месторождения»**  
**от 13 ноября 2016 года**

1. Дата проведения публичных слушаний – с 13 октября 2016 года по 13 ноября 2016 года.

2. Место проведения публичных слушаний – Самарская область, Большеглушицкий район, с. Малая Глушица, ул. Советская, д.60.

3. Основание проведения публичных слушаний – Постановление Администрации сельского поселения Малая Глушица муниципального района Большеглушицкий Самарской области «О назначении публичных слушаний по проекту планировки территории и проекту межевания территории» от 13.10.2016г. № 57, опубликованное в газете «Малоглушицкие Вести» от 13 октября 2016 года № 25 (110).

4. Вопрос, вынесенный на публичные слушания – проект планировки территории и проект межевания территории для проектирования и строительства объекта АО «РИТЭК»: «Обустройство скважин №1,14,15,16 Альпийского месторождения» в границах сельского поселения Малая Глушица.

5. 8 ноября 2016 года по адресу: Самарская область, Большеглушицкий район, с. Малая Глушица, ул. Советская, д.60 проведено мероприятие по информированию жителей поселения по вопросам публичных слушаний, в котором приняли участие 2 человека.

6. Мнения, предложения и замечания по проекту планировки территории и проекту межевания территории для проектирования и строительства объекта АО «РИТЭК»: «Обустройство скважин №1,14,15,16 Альпийского месторождения» высказали 2 человека.

7. Обобщенные сведения, полученные при учете мнений, выраженных жителями сельского поселения Малая Глушица муниципального района Большеглушицкий Самарской области и иными заинтересованными лицами по вопросу, вынесенному на публичные слушания:

7.1. Мнения по проекту планировки территории и проекту межевания территории для проектирования и строительства объекта АО «РИТЭК» и типичные мнения, содержащие положительную оценку по вопросу публичных слушаний, высказали 2 человека.

7.2. Мнения, содержащие отрицательную оценку по вопросу публичных слушаний, не высказаны.

7.3. Замечания и предложения по вопросу публичных слушаний:

7.3.1. Одобрить проект планировки территории и проект межевания территории для проектирования и строительства объекта АО «РИТЭК»:

«Обустройство скважин №1,14,15,16 Альпийского месторождения» в границах сельского поселения Малая Глушица.

8. По результатам рассмотрения мнений, замечаний и предложений участников публичных слушаний рекомендуется утвердить проект планировки территории и проект межевания территории для проектирования и строительства объекта АО «РИТЭК»: «Обустройство скважин №1,14,15,16 Альпийского месторождения» в границах сельского поселения Малая Глушица.

Руководитель органа, уполномоченного  
на проведение публичных слушаний,  
Глава сельского поселения Малая Глушица



К.В.Родичев



Выпуск № 29(114) от 14.11.2016 г.  
 Печатное средство массовой информации сельского поселения Малая Глушица  
 муниципального района Большеглушицкий Самарской области - газета

**ОФИЦИАЛЬНОЕ ОПУБЛИКОВАНИЕ**

**ЗАКЛЮЧЕНИЕ**

**о результатах публичных слушаний  
 в сельском поселении Малая Глушица  
 муниципального района Большеглушицкий Самарской области по проекту  
 планировки территории и проекту межевания территории для проектирования и  
 строительства объекта АО «РИТЭК»: «Техническое перевооружение нефтесборного  
 коллектора от АГЗУ №1 Крюковского месторождения до ПНН «Крюковский»»  
 от 13 ноября 2016 года**

1. Дата проведения публичных слушаний – с 13 октября 2016 года по 13 ноября 2016 года.
2. Место проведения публичных слушаний – Самарская область, Большеглушицкий район, с. Малая Глушица, ул. Советская, д.60.
3. Основание проведения публичных слушаний – Постановление Администрации сельского поселения Малая Глушица муниципального района Большеглушицкий Самарской области «О назначении публичных слушаний по проекту планировки территории и проекту межевания территории» от 13 октября № 56, опубликованное в газете «Малоглушицкие Вести» от 13 октября 2016 года № 25 (110).
4. Вопрос, вынесенный на публичные слушания – проект планировки территории и проект межевания территории для проектирования и строительства объекта АО «РИТЭК»: «Техническое перевооружение нефтесборного коллектора от АГЗУ №1 Крюковского месторождения до ПНН «Крюковский»» в границах сельского поселения Малая Глушица.
5. 8 ноября 2016 года по адресу: Самарская область, Большеглушицкий район, с. Малая Глушица, ул. Советская, д.60 проведено мероприятие по информированию жителей поселения по вопросам публичных слушаний, в котором приняли участие 2 человека.
6. Мнения, предложения и замечания по проекту планировки территории и проекту межевания территории для проектирования и строительства объекта АО «РИТЭК»: «Техническое перевооружение нефтесборного коллектора от АГЗУ №1 Крюковского месторождения до ПНН «Крюковский»» высказали 2 человека.
7. Обобщенные сведения, полученные при учете мнений, выраженных жителями сельского поселения Малая Глушица муниципального района Большеглушицкий Самарской области и иными заинтересованными лицами по вопросу, вынесенному на публичные слушания:
  - 7.1. Мнения по проекту планировки территории и проекту межевания территории для проектирования и строительства объекта АО «РИТЭК» и типичные мнения, содержащие положительную оценку по вопросу публичных слушаний, высказали 2 человека.
  - 7.2. Мнения, содержащие отрицательную оценку по вопросу публичных слушаний, не высказаны.

7.3. Замечания и предложения по вопросу публичных слушаний:

7.3.1. Одобрить проект планировки территории и проект межевания территории для проектирования и строительства объекта АО «РИТЭК»: «Техническое перевооружение нефтесборного коллектора от АГЗУ №1 Крюковского месторождения до ПНН «Крюковский» в границах сельского поселения Малая Глушица.

8. По результатам рассмотрения мнений, замечаний и предложений участников публичных слушаний рекомендуется утвердить проект планировки территории и проект межевания территории для проектирования и строительства объекта АО «РИТЭК»: «Техническое перевооружение нефтесборного коллектора от АГЗУ №1 Крюковского месторождения до ПНН «Крюковский» в границах сельского поселения Малая Глушица.

**К.В.Родичев, руководитель органа, уполномоченного на проведение публичных слушаний, глава сельского поселения Малая Глушица муниципального района Большеглушицкий Самарской области**

**ЗАКЛЮЧЕНИЕ**  
**о результатах публичных слушаний**  
**в сельском поселении Малая Глушица**  
**муниципального района Большеглушицкий Самарской области по проекту**  
**планировки территории и проекту межевания территории для проектирования и**  
**строительства объекта АО «РИТЭК»: «Обустройство скважин № 1,14,15,16**  
**Альпийского месторождения»**

**от 13 ноября 2016 года**

1. Дата проведения публичных слушаний – с 13 октября 2016 года по 13 ноября 2016 года.

2. Место проведения публичных слушаний – Самарская область, Большеглушицкий район, с. Малая Глушица, ул. Советская, д.60.

3. Основание проведения публичных слушаний – Постановление Администрации сельского поселения Малая Глушица муниципального района Большеглушицкий Самарской области «О назначении публичных слушаний по проекту планировки территории и проекту межевания территории» от 13.10.2016г. № 57, опубликованное в газете «Малоглушицкие Вести» от 13 октября 2016 года № 25 (110).

4. Вопрос, вынесенный на публичные слушания – проект планировки территории и проект межевания территории для проектирования и строительства объекта АО «РИТЭК»: «Обустройство скважин № 1,14,15,16 Альпийского месторождения» в границах сельского поселения Малая Глушица.

5. 8 ноября 2016 года по адресу: Самарская область, Большеглушицкий район, с. Малая Глушица, ул. Советская, д.60 проведено мероприятие по информированию жителей поселения по вопросам публичных слушаний, в котором приняли участие 2 человека.

6. Мнения, предложения и замечания по проекту планировки территории и проекту межевания территории для проектирования и строительства объекта АО «РИТЭК»: «Обустройство скважин №1,14,15,16 Альпийского месторождения» высказали 2 человека.

7. Обобщенные сведения, полученные при учете мнений, выраженных жителями сельского поселения Малая Глушица муниципального района Большеглушицкий Самарской области и иными заинтересованными лицами по вопросу, вынесенному на публичные слушания:

7.1. Мнения по проекту планировки территории и проекту межевания территории для проектирования и строительства объекта АО «РИТЭК» и типичные мнения, содержащие положительную оценку по вопросу публичных слушаний, высказали 2 человека.

7.2. Мнения, содержащие отрицательную оценку по вопросу публичных слушаний, не высказаны.

7.3. Замечания и предложения по вопросу публичных слушаний:

7.3.1. Одобрить проект планировки территории и проект межевания территории для проектирования и строительства объекта АО «РИТЭК»: «Обустройство скважин № 1,14,15,16 Альпийского месторождения» в границах сельского поселения Малая Глушица.

8. По результатам рассмотрения мнений, замечаний и предложений участников публичных слушаний рекомендуется утвердить проект планировки территории и проект межевания территории для проектирования и строительства объекта АО «РИТЭК»: «Обустройство скважин № 1,14,15,16 Альпийского месторождения» в границах сельского поселения Малая Глушица.

**К.В.Родичев, руководитель органа, уполномоченного на проведение публичных слушаний, глава сельского поселения Малая Глушица муниципального района Большеглушицкий Самарской области**

Издатель – Администрация сельского поселения Малая Глушица муниципального района Большеглушицкий Самарской области.

Редактор: Т.Н.Шлычкова

Адрес газеты «Малоглушицкие Вести»: 446191, Самарская область, Большеглушицкий район, с.Малая Глушица, ул. Советская, 60.

Электронный адрес: [spmalayglushitsa@yandex.ru](mailto:spmalayglushitsa@yandex.ru); [tanya03101963@mail.ru](mailto:tanya03101963@mail.ru)

Отпечатано в Администрации сельского поселения Малая Глушица муниципального района Большеглушицкий Самарской области.

Соучредители: Администрация сельского поселения Малая Глушица муниципального района Большеглушицкий Самарской области и Собрание представителей сельского поселения Малая Глушица муниципального района Большеглушицкий Самарской области.

Номер подписан в печать в 8.00 час. 14.11.2016 г., тираж 100 экземпляров, «Бесплатно».



МИНИСТЕРСТВО ЭКОНОМИЧЕСКОГО РАЗВИТИЯ РОССИЙСКОЙ ФЕДЕРАЦИИ  
ФЕДЕРАЛЬНАЯ СЛУЖБА ГОСУДАРСТВЕННОЙ РЕГИСТРАЦИИ,  
КАДАСТРА И КАРТОГРАФИИ

# ЛИЦЕНЗИЯ

№ 63-00015Ф от 28 декабря 2015 г.

На осуществление **геодезических и картографических работ федерального назначения, результаты которых имеют общегосударственное, межотраслевое значение**

(за исключением указанных видов деятельности, осуществляемой в ходе инженерных изысканий, выполняемых для подготовки проектной документации, строительства, реконструкции, капитального ремонта объектов капитального строительства)

Виды работ (услуг), выполняемых (оказываемых) в составе лицензируемого вида деятельности, в соответствии с частью 2 статьи 12 Федерального закона

1) лицензируются отдельные виды деятельности:

Создание и обновление государственных топографических карт и планов в графической, цифровой, фотографической и иных формах, точность и содержание которых обеспечивают решение общегосударственных, оборонных, научно-исследовательских и иных задач; издание этих карт и планов; топографический мониторинг

Настоящая лицензия предоставлена Обществу с ограниченной

ответственностью «Средневожская землеустроительная компания»

ООО «СВЗК»

фамилия, имя и (в случае, если имеется) отчество индивидуального предпринимателя, наименование и реквизиты документа, удостоверяющего его личность)

Основной государственный регистрационный номер юридического лица (индивидуального предпринимателя) (ОГРН) 1046300551990

Идентификационный номер налогоплательщика 6316089704

Место нахождения и места осуществления лицензируемого вида деятельности

**443110, г.Самара, ул.Осипенко, д.1 А**

*(указываются адрес места нахождения (места жительства - для индивидуального предпринимателя)*

*и адреса мест осуществления работ (услуг), выполняемых (оказываемых)*

**Адрес места осуществления лицензируемого вида деятельности:**

*в составе лицензируемого вида деятельности)*

**443001, г.Самара, ул.Антопова-Овсенко, д.44 Б, офис 401**

Настоящая лицензия предоставлена на срок:

бессрочно

до " " Г.

указывается в случае, если федеральными законами, регулирующими осуществление видов деятельности, указанных в ч. 4 ст. 1 Федерального закона «О лицензировании отдельных видов деятельности», предусмотрен иной срок действия лицензии)

Настоящая лицензия предоставлена на основании решения лицензирующего органа - приказа (распоряжения) от " **28** декабря **2015** г.

№ **П/229**

Действие настоящей лицензии на основании решения лицензирующего органа - приказа (распоряжения) от " " г.

№

продлено до " " Г.

указывается в случае, если федеральными законами, регулирующими осуществление видов деятельности, указанных в ч. 4 ст. 1 Федерального закона «О лицензировании отдельных видов деятельности», предусмотрен иной срок действия лицензии)

Настоящая лицензия переоформлена на основании решения лицензирующего органа - приказа (распоряжения) от " " г. №

Настоящая лицензия имеет приложение (приложения), являющееся ее неотъемлемой частью на листах

**Руководитель Управления Росреестра по Самарской области**

*(должность уполномоченного лица)*



**В.В.Маликов**

*(Ф.И.О.*

*уполномоченного лица)*

РГ № 0067793

Управление ФСБ России  
(наименование лицензирующего органа)  
по Самарской области

Серия ГТ

# ЛИЦЕНЗИЯ

№ 0070778

Регистрационный номер 2477 от « 14 » августа 20 15 г.

На (указывается лицензируемый вид деятельности) проведение работ, связанных с использованием сведений, составляющих государственную тайну

Степень секретности разрешенных к использованию сведений секретно

Виды работ (мероприятий, услуг), выполняемых (осуществляемых, оказываемых) в составе лицензируемого вида деятельности

Предоставлена (указывается полное и (в случае если имеется) сокращенное наименование, организационно-правовая форма и индивидуальный номер налогоплательщика юридического лица)

Обществу с ограниченной ответственностью  
«Средневожская землеустроительная компания»  
(ООО «СВЗК»), ИНН: 6316089704

Место нахождения РФ, г. Самара.

Место (места) осуществления лицензируемого вида деятельности  
443068, г. Самара, ул. Складенко, 11

Условия осуществления лицензируемого вида деятельности

см. на обороте

Срок действия лицензии до « 14 » августа 2020 г.

Начальник Управления

(подпись)

В.Ф. Татауров

(инициалы и фамилия)



ООО «СВЗК» разрешается проведение работ, связанных с использованием сведений, составляющих государственную тайну, при условии:

- соблюдения требований законодательных и иных нормативных актов Российской Федерации по обеспечению защиты сведений, составляющих государственную тайну;

- использования услуг режимно-секретного подразделения Общества с ограниченной ответственностью «Региональный аттестационный центр спецэкспертиз» (ИНН: 6319048368)

Начальник Управления



*В.Ф. Татауров*

В.Ф. Татауров

Саморегулируемая организация,  
основанная на членстве лиц, выполняющих инженерные изыскания  
Некоммерческое партнерство содействия развитию инженерно-изыскательской  
отрасли «Ассоциация Инженерные изыскания в строительстве» («АИИС»)  
105187, г. Москва, Окружной проезд, д. 18, <http://www.oaiis.ru>  
регистрационный номер в государственном реестре  
саморегулируемых организаций СРО-И-001-28042009

г. Москва

«25» декабря 2012 г.

## СВИДЕТЕЛЬСТВО

о допуске к определенному виду или видам работ, которые оказывают  
влияние на безопасность объектов капитального строительства  
№ 01-И-№1658-1

Выдано члену саморегулируемой организации: Общество

с ограниченной ответственностью «Средневожская землеустроительная  
(полное и сокращенное наименование юридического лица, фамилия, имя отчество индивидуального предпринимателя,  
компания») (ООО «СВЗК»)  
место жительства, дата рождения индивидуального предпринимателя)

ОГРН 1046300551990 ИНН 6316089704

РФ, 443110, Самарская обл., г. Самара, ул. Осипенко, д. 1а  
(адрес местонахождения организации)

Основание выдачи Свидетельства: решение Координационного совета «АИИС»  
(Протокол № 135 от 25.12.2012 г.)

Настоящим Свидетельством подтверждается допуск к работам, указанным в  
приложении к настоящему Свидетельству, которые оказывают влияние на  
безопасность объектов капитального строительства.

Начало действия с «25» декабря 2012 г.

**Свидетельство без Приложения не действительно.**

**Свидетельство выдано без ограничения срока и территории его действия.**

Свидетельство выдано взамен ранее выданного 01-И-№1658 от 01 сентября 2010 г.

Президент Координационного совета



М. И. Богданов

Исполнительный директор

А. В. Матросова

Регистрационный номер: АИИС И- 01- 1658-1- 25122012





#### ПРИЛОЖЕНИЕ

к Свидетельству о допуске к определенному виду или видам работ, которые оказывают влияние на безопасность объектов капитального строительства  
от «25» декабря 2012 г. № 01-И-№1658-1

Виды работ, которые оказывают влияние на безопасность объектов капитального строительства, включая особо опасные и технически сложные объекты капитального строительства (кроме объектов использования атомной энергии), и о допуске к которым член Саморегулируемой организации Некоммерческое партнерство содействия развитию инженерно-изыскательской отрасли «Ассоциация инженерные изыскания в строительстве» Общество с ограниченной ответственностью «Средневолжская землеустроительная компания» имеет Свидетельство

№	Наименование вида работ
1.	<b>1. Работы в составе инженерно-геодезических изысканий</b> 1.1. Создание опорных геодезических сетей 1.2. Геодезические наблюдения за деформациями и осадками зданий и сооружений, движениями земной поверхности и опасными природными процессами 1.3. Создание и обновление инженерно-топографических планов в масштабах 1:200 - 1:5000, в том числе в цифровой форме, съемка подземных коммуникаций и сооружений 1.4. Трассирование линейных объектов 1.5. Инженерно-гидрографические работы 1.6. Специальные геодезические и топографические работы при строительстве и реконструкции зданий и сооружений
2.	<b>2. Работы в составе инженерно-геологических изысканий</b> 2.1. Инженерно-геологическая съемка в масштабах 1:500 - 1:25000 2.2. Проходка горных выработок с их опробованием, лабораторные исследования физико-механических свойств грунтов и химических свойств проб подземных вод 2.3. Изучение опасных геологических и инженерно-геологических процессов с разработкой рекомендаций по инженерной защите территории 2.4. Гидрогеологические исследования 2.5. Инженерно-геофизические исследования 2.6. Инженерно-геокриологические исследования 2.7. Сейсмологические и сейсотектонические исследования территории, сейсмическое микрорайонирование
3.	<b>3. Работы в составе инженерно-гидрометеорологических изысканий</b> 3.1. Метеорологические наблюдения и изучение гидрологического режима водных объектов 3.2. Изучение опасных гидрометеорологических процессов и явлений с расчетами их характеристик 3.3. Изучение русловых процессов водных объектов, деформаций и переработки берегов 3.4. Исследования ледового режима водных объектов
4.	<b>4. Работы в составе инженерно-экологических изысканий</b> 4.1. Инженерно-экологическая съемка территории 4.2. Исследования химического загрязнения почвогрунтов, поверхностных и подземных вод, атмосферного воздуха, источников загрязнения 4.3. Лабораторные химико-аналитические и газохимические исследования образцов и проб почвогрунтов и воды 4.4. Исследования и оценка физических воздействий и радиационной обстановки на территории

Регистрационный номер: АНИС И- 01- 1658-1- 25122012

см. на обороте

4.5*	Изучение растительности, животного мира, санитарно-эпидемиологические и медико-биологические исследования территории
5.	<p>Работы в составе инженерно-геотехнических изысканий. (Выполняются в составе инженерно-геологических изысканий или отдельно на изученной в инженерно-геологическом отношении территории под отдельные здания и сооружения)</p> <p>5.1. Проходка горных выработок с их опробованием и лабораторные исследования механических свойств грунтов с определением характеристик для конкретных схем расчета оснований фундаментов</p> <p>5.2. Полевые испытания грунтов с определением их стандартных прочностных и деформационных характеристик (штамповые, сдвиговые, прессиометрические, срезные). Испытания эталонных и натуральных свай</p> <p>5.3. Определение стандартных механических характеристик грунтов методами статического, динамического и бурового зондирования</p> <p>5.4. Физическое и математическое моделирование взаимодействия зданий и сооружений с геологической средой</p> <p>5.5. Специальные исследования характеристик грунтов по отдельным программам для нестандартных, в том числе нелинейных методов расчета оснований фундаментов и конструкций зданий и сооружений</p> <p>5.6. Геотехнический контроль строительства зданий, сооружений и прилегающих территорий</p>
6.	Обследование состояния грунтов основания зданий и сооружений

\*Данный вид работ требует получения свидетельства о допуске к работам, влияющим на безопасность объектов капитального строительства, в случае выполнения таких работ на объектах, указанных в статье 48.1 Градостроительного кодекса Российской Федерации.

X X X X X X X X X X X X X X X X X X вправе заключать договор  
(полное наименование члена саморегулируемой организации)

по осуществлению организации работ X X X X X X X X X X X X X X X X, стоимость  
(наименование вида работ)

которых по одному договору не превышает (составляет) X X X X X X X X X X X X X X  
(стоимость работ)

Президент Координационного совета



М. И. Богданов

Исполнительный директор

А. В. Матросова

Регистрационный номер: АИИС И- 01- 1658-1- 25122012



ГРУППА КОМПАНИЙ  
**ПРОМСТРОЙПРОЕКТ**

Саморегулируемая организация,  
основанная на членстве лиц, осуществляющих подготовку проектной документации

Саморегулируемая организация  
Некоммерческое партнёрство проектных предприятий  
**ГРУППА КОМПАНИЙ «ПРОМСТРОЙПРОЕКТ»**  
443100, г. Самара, ул. Невская, д. 3 [www.gcpsp.ru](http://www.gcpsp.ru)  
Регистрационный номер в государственном реестре саморегулируемых организаций  
Федеральной службы по экологическому, технологическому и атомному надзору  
СРО – П – 130 – 28012010 от 28.01.2010 года

г. Самара

05 августа 2015 г.

## СВИДЕТЕЛЬСТВО

о допуске к определённым видам или видам работ, которые оказывают  
влияние на безопасность объектов капитального строительства

№ П 2 – 106 – 2 – 0341

Выдано члену саморегулируемой организации:  
Обществу с ограниченной ответственностью  
«Средневожская землеустроительная компания»  
ОГРН 1046300551990 ИНН 6316089704  
443110, г. Самара, ул. Осипенко, д. 1-А

Основание выдачи свидетельства:  
Решение Коллегии СРО НП ГК «Промстройпроект» протокол № 55 от 05.08.2015г.

Настоящим Свидетельством подтверждается допуск к работам, указанным в приложении  
к настоящему Свидетельству, которые оказывают влияние на безопасность объектов  
капитального строительства

Начало действия с 05 августа 2015г.

Свидетельство без приложения не действует.  
Свидетельство выдано без ограничения срока и территории его действия.  
Свидетельство выдано взамен ранее выданного П2-106-2-0241 от 17.12.2014г.

Президент Партнёрства  
Заслуженный строитель России



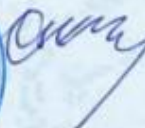
И. П. Олейник

*Приложение №1  
к Свидетельству о допуске  
к определенному виду или видам  
работ, которые оказывают влияние  
на безопасность объектов  
капитального строительства  
от 05 августа 2015 года № П12-106-2-0341*

Виды работ, которые оказывают влияние на безопасность объектов капитального строительства, включая особо опасные и технически сложные объекты (кроме объектов использования атомной энергии) и о допуске к которым член Саморегулируемой организации Некоммерческого партнёрства проектных предприятий Группы компаний «Промстройпроект» Общество с ограниченной ответственностью «Средневолжская землеустроительная компания» имеет Свидетельство

№	Наименование вида работ
1	1. Работы по подготовке схемы планировочной организации земельного участка 1.3. Работы по подготовке схемы планировочной организации полосы отвода линейного сооружения
2	9. Работы по подготовке проектов мероприятий по охране окружающей среды
3	12. Работы по обследованию строительных конструкций зданий и сооружений

Президент Партнёрства  
Заслуженный строитель России



И.П.Олейник