

**ГРАФИЧЕСКОЕ ОПИСАНИЕ  
МЕСТОПОЛОЖЕНИЯ ГРАНИЦ ПУБЛИЧНОГО СЕРВИТУТА**

<b>1. Местоположения границ публичного сервитута</b>		<b>Самарская область, Большеглушицкий район, с. Березовка, ул. Набережная</b>	
<b>2. Система координат</b>		<b>МСК-63</b>	
<b>3. Метод определения координат</b>		<b>метод спутниковых геодезических измерений</b>	
<b>4. Площадь публичного сервитута</b>		<b>1879 кв.м.</b>	
Обозначение характерных точек границы	Координаты, м		Средняя квадратическая погрешность положения характерной точки (M <sub>i</sub> ), м
	X	Y	
1	2	3	4
1	303552,00	1394471,30	0.1
2	303545,40	1394520,58	0.1
3	303542,54	1394543,84	0.1
4	303538,90	1394568,82	0.1
5	303538,43	1394583,93	0.1
6	303533,46	1394612,31	0.1
7	303521,60	1394674,54	0.1
8	303513,45	1394683,00	0.1
9	303513,72	1394705,16	0.1
10	303507,05	1394705,24	0.1
11	303489,51	1394743,57	0.1
12	303495,38	1394746,25	0.1
13	303493,71	1394749,89	0.1
14	303487,84	1394747,21	0.1
15	303484,62	1394754,24	0.1
16	303479,67	1394764,00	0.1
17	303476,64	1394778,74	0.1
18	303476,64	1394791,27	0.1
19	303477,84	1394800,00	0.1
20	303480,46	1394820,38	0.1
21	303476,19	1394840,22	0.1
22	303467,68	1394875,31	0.1
23	303461,76	1394896,37	0.1
24	303455,83	1394902,67	0.1
25	303463,82	1394874,27	0.1
26	303472,29	1394839,30	0.1
27	303476,36	1394820,44	0.1
28	303473,74	1394800,00	0.1
29	303472,64	1394791,25	0.1
30	303472,64	1394778,33	0.1
31	303475,84	1394762,79	0.1

32	303481,45	1394751,54	0.1
33	303504,46	1394701,28	0.1
34	303509,67	1394701,21	0.1
35	303509,43	1394681,41	0.1
36	303517,90	1394672,62	0.1
37	303529,52	1394611,62	0.1
38	303534,53	1394583,04	0.1
39	303535,00	1394567,90	0.1
40	303538,61	1394543,30	0.1
41	303541,38	1394520,12	0.1
42	303547,49	1394474,73	0.1
43	303544,32	1394474,30	0.1
44	303544,64	1394470,31	0.1
1	303552,00	1394471,30	0.1
45	303968,06	1393347,07	0.1
46	303967,50	1393348,07	0.1
47	303966,86	1393348,12	0.1
48	303961,97	1393356,27	0.1
49	303958,90	1393354,52	0.1
50	303964,25	1393344,96	0.1
45	303968,06	1393347,07	0.1








СХЕМА РАСПОЛОЖЕНИЯ ГРАНИЦ ПУБЛИЧНОГО СЕРВИТУТА



Граница публичного сервитута

Масштаб 1:4500

Условные обозначения

- |   |  |   |   |   |                                     |
|---|--|---|---|---|-------------------------------------|
|  | Границы кадастрового квартала                  |  63:14:0404004 | Номера кадастрового квартала              |  | Граница ОКС включенных в ЕГРН       |
|  | Граница земельных участков включенных в ЕГРН   |                | Граница публичного сервитута              |  | Характерная точка границы           |
| :7604   | Надпись кадастрового номера земельного участка |                | Граница проектного инженерного сооружения | 1   | Обозначение новой характерной точки |
| :7592   | Надпись кадастрового номера ОКС                |   |   |   |                                     |